



STRATEGIA DE DEZVOLTARE LOCALĂ A COMUNEI

# *Costache Negri*

*Județul Galați*

# Costache Negri

STRATEGIA DE DEZVOLTARE LOCALĂ A COMUNEI

## CUPRINS

<b>1. INTRODUCERE</b>	<b>3</b>
<b>2. SCOPUL ȘI OBIECTIVELE STRATEGIEI</b>	<b>5</b>
2.1. CONTEXTUL EUROPEAN AL DEZVOLTĂRII DURABILE	6
2.2. CORELAREA CU STRATEGIA NAȚIONALĂ PENTRU DEZVOLTAREA DURABILĂ A ROMÂNIEI 2030	15
2.3 SCOPUL ȘI OBIECTIVELE STRATEGIEI	37
<b>PARTEA I-PREZENTAREA GENERALĂ A COMUNEI COSTACHE NEGRI</b>	<b>40</b>
3.1. COORDONATE GENERALE	40
3.2. ISTORICUL COMUNEI	42
3.2.1. ATESTĂRI DOCUMENTARE	42
3.2.2. VESTIGII ARHEOLOGICE	44
3.3. COORDONATE GEOGRAFICE	45
3.3.1. RELIEFUL	45
3.3.2. REȚEAUA HIDROGRAFICĂ	48
3.3.3. FLORA ȘI FAUNA	50
3.3.4. CLIMA	53
3.3.5. SOLURI ȘI CARACTERISTICILE GEOTEHNICE	56
3.3.6. RISCURI NATURALE	57
3.3.7. ANALIZĂ SWOT COORDONATE GEOGRAFICE	59
<b>PARTEA A-II-A EVALUAREA DEZVOLTĂRII LOCALE</b>	<b>61</b>
4.1. POPULAȚIA, ELEMENTE DEMOGRAFICE ȘI SOCIALE	61
4.1.1. DEMOGRAFIE. NUMĂRUL DE LOCUITORI ȘI EVOLUȚIA POPULAȚIEI	61
4.1.2. STRUCTURA DEMOGRAFICĂ	62
4.1.3. EVOLUȚIA POPULAȚIEI	69
4.1.4. PROGNOZA POPULAȚIEI	74
4.1.5. SITUAȚIA LOCUINTELOR	76
4.1.6. ANALIZA SWOT - POPULAȚIA, ELEMENTE DEMOGRAFICE ȘI SOCIALE	80
4.2. ECONOMIE LOCALĂ	83
4.2.1. SITUAȚIA ACTIVITĂȚILOR ECONOMICE	83
4.2.2. AGRICULTURĂ ȘI ZOOTEHNIE	86
4.2.3. EVOLUȚIA ȘI STRUCTURA FORȚEI DE MUNCĂ	98
4.2.4. ANALIZĂ SWOT ECONOMIE LOCALĂ	104
4.3. DATE PRIVIND INFRASTRUCTURA, UTILITĂȚILE PUBLICE, ECHIPAREA TERITORIULUI ȘI DEZVOLTAREA URBANISTICĂ	107
4.3.1. ZONE DE DEZVOLTARE URBANISTICĂ	107
4.3.2. STAREA FACTORILOR DE MEDIU	110
4.3.3. INFRASTRUCTURA DE DRUMURI ȘI TRANSPORT	115
4.3.4. ALIMENTARE CU ENERGIE ELECTRICĂ ȘI ILUMINAT PUBLIC	119
4.3.5. ALIMENTAREA CU APĂ ȘI REȚEAUA DE CANALIZARE	121

# Costache Negri

## STRATEGIA DE DEZVOLTARE LOCALĂ A COMUNEI

4.3.6. ALIMENTAREA CU GAZ METAN	126
4.3.7. ALIMENTAREA CU ENERGIE TERMICĂ	126
4.3.8. SALUBRIZAREA ȘI GESTIONAREA DEȘEURILOR	127
4.3.9. TELECOMUNICAȚII ȘI REȚELE INTERNET	129
4.3.10 TRANSPORTUL PUBLIC DE CĂLĂTORI	129
4.3.11 SPAȚII VERZI ȘI LOCURI DE AGREMENT	133
4.3.12. ANALIZA SWOT PRIVIND INFRASTRUCTURA, UTILITĂȚILE PUBLICE, ECHIPAREA TERITORIULUI ȘI DEZVOLTAREA URBANISTICĂ	136
<b>4.4. CAPACITATE ADMINISTRATIVĂ ȘI POLITICI FISCALE</b>	<b>139</b>
4.4.1. ADMINISTRAȚIA LOCALĂ ȘI CAPACITATEA ADMINISTRATIVĂ	139
4.4.2. ANALIZA SWOT CAPACITATE ADMINISTRATIVĂ ȘI POLITICI FISCALE	150
<b>4.5. SERVICII PUBLICE</b>	<b>153</b>
4.5.1. SERVICII EDUCAȚIONALE	153
4.5.2. SERVICII MEDICALE	159
4.5.3. SERVICII SOCIALE	160
4.5.4. ASIGURAREA ORDINII ȘI SIGURANȚEI PUBLICE	163
4.5.5. CULTURĂ, CULTE, PATRIMONIUL ISTORIC ȘI ACTIVITĂȚI SPORTIVE	165
<b>4.6. DEZVOLTAREA PROCESULUI PARTENERIAL</b>	<b>170</b>
4.6.1. ASOCIERI ȘI PROIECTE DE DEZVOLTARE INTERCOMUNITARE	170
<b>PARTEA A III A A STRATEGIEI DE DEZVOLTARE</b>	<b>176</b>
5.1.1. ANCHETĂ SOCIOLOGICĂ	177
5.1.2. INTERPRETAREA DATELOR REZULTATE	179
<b>5.2. ANALIZA SWOT STRATEGIA DE DEZVOLTARE</b>	<b>217</b>
<b>5.3. IDENTIFICAREA NEVOILOR COMUNITĂȚILOR LOCALE</b>	<b>235</b>
5.3.1. PRIORITIZAREA NEVOILOR	235
<b>5.4. IMPLEMENTARE ȘI MONITORIZARE</b>	<b>268</b>





## 1. INTRODUCERE

**Strategia de dezvoltare locală a comunei Costache Negri** are ca principal obiectiv elaborarea unui document strategic care să exprime aspirațiile de dezvoltare ale comunității, care să abordeze coerent problemele locale, bazându-se pe potențialul local de dezvoltare, precum și corelarea cu noul program: Orizont Europa, care se va baza pe realizările și pe succesul programului pentru cercetare și inovare anterior (Orizont 2020) și va permite Uniunii Europene să se mențină în fruntea sectorului cercetării și inovării la nivel mondial. Orizont Europa este cel mai ambițios program pentru cercetare și inovare de până acum.

Strategia de dezvoltare a localității a fost realizată atât în colaborare cu administrația publică locală, cât și cu principalii actori locali.

Rolul strategiei este de a sta la baza inițiativelor tuturor actorilor locali care derulează activitate pe teritoriul comunei Costache Negri.

Necesitatea acestei lucrări apare în contextul României ca țară a Uniunii Europene și a accesării fondurilor comunitare. Acest lucru crează pe de o parte oportunitatea dezvoltării durabile a comunităților cu ajutorul fondurilor europene, dar în același timp se crează noi oportunități asupra competitivității economiei locale.

Valorificarea acestor noi oportunități cere însă alocarea unor resurse semnificative din partea actorilor locali, atât la nivelul capacității administrative necesare pentru accesarea, implementarea și monitorizarea adecvată a acestor fonduri, cât și de ordin financiar, de furnizare a cofinanțării obligatorii.

Economia UE este în curs de redresare, dar pentru a elimina decalajele care persistă între statele membre și între regiunile din interiorul acestora, sunt necesare investiții suplimentare. Bazându-se pe un buget de 373 de miliarde EUR în angajamente pentru perioada 2021-2027, viitoarea politică de coeziune are, din perspectiva investițiilor, capacitatea de a contribui la eliminarea acestor decalaje.

**Politica de coeziune pentru perioada 2021-2027** reprezintă o Europă care împuternicește, prin sprijinul acordat strategiilor de dezvoltare inițiate la nivel local. Autoritățile locale, urbane și teritoriale vor fi mai implicate în gestionarea fondurilor UE, în timp ce ratele de cofinanțare majorate vor îmbunătăți asumarea răspunderii pentru proiectele finanțate de UE în regiuni și orașe.

În consecință, este necesară o prioritizare clară a inițiativelor de dezvoltare, fundamentată pe o analiză riguroasă a situației locale specifice, astfel încât să fie





maximizat impactul socioeconomic al acestor investiții, în contextul resurselor inevitabil limitate disponibile pentru mobilizare în orizontul de timp 2020- 2027.

„*Strategia de dezvoltare a comunei Costache Negri, 2020 – 2027*” este realizată în cadrul unui proiect finanțat din fonduri proprii, proiect inițiat și derulat de Unitatea Administrativ Teritorială a Comunei Costache Negri.

La elaborarea Strategiei de Dezvoltare Locală a comunei Costache Negri 2020-2027 s-au avut în vedere următoarele criterii:

- Respectarea contextului de dezvoltare definit prin Politica de coeziune după 2020, precum și prin alte documente strategice la nivel european, național, regional și județean;
- Satisfacerea nevoilor specifice de dezvoltare ale comunei Costache Negri, actuale și viitoare, plecând de la avantajele competitive care ar trebui promovate prin investițiile viitoare.
- Maximizarea atragerii de fonduri europene și optimizarea rezultatelor socio-economice ale investițiilor planificate.
- Înscrierea viziunii și misiunii Strategiei de dezvoltare locală a comunei Costache Negri 2020-2027 în aria de referință a obiectivelor de creștere inteligentă, durabilă și inclusivă ale Uniunii Europene.
- Formularea obiectivelor strategice în concordanță cu obiectivele tematice ale Politicii de coeziune după 2020
- Definirea elementelor de fundamentare pe baza informațiilor cuprinse în analiza socio-economică și analizele SWOT.
- Eliminarea/diminuarea aspectelor din categoria „Puncte slabe” evidențiate prin analizele SWOT elaborate pe domenii specifice de referință.
- Asigurarea de măsuri preventive, avându-se în vedere aspectele evidențiate prin analizele SWOT în categoria „Amenințări”.
- Utilizarea aspectelor pozitive din categoria „Puncte tari”, astfel încât să se asigure o aplicare cât mai eficientă a „Oportunităților” evidențiate prin analizele SWOT pe domenii specifice de referință.

# Costache Negri

STRATEGIA DE DEZVOLTARE LOCALĂ A COMUNEI

## 2. SCOPUL ȘI OBIECTIVELE STRATEGIEI

Provocarea căreia trebuie să-i răspundă omenirea în momentul de față este aceea de a asigura la nivel mondial un model de dezvoltare care să asigure un echilibru între o serie de necesități, care trebuiesc satisfăcute concomitent, și anume: dezvoltarea economică și socială care să asigure creșterea nivelului de trai dar și eliminarea disparităților existente la nivelul diverselor regiuni, dar și utilizarea eficientă a resurselor și conservarea mediului înconjurător, acest fapt însemnând asigurarea unei dezvoltări durabile.

Acest concept a căpătat contur de-a lungul ultimilor decenii, când la nivel internațional într-o serie de cercetări, conferințe, mese rotunde, dezbateri cu caracter geopolitic și științific, abordările integrate asupra direcțiilor de dezvoltare ale statelor lumii, au avut drept rezultat considerarea creșterii economice și asigurarea echilibrului social într-o complementaritate și interdependență cu protecția mediului înconjurător.

Summit-ul Mondial organizat sub egida Organizației Națiunilor Unite în 1992 în Brazilia, la Rio de Janeiro, a avut drept punct central de dezbateră implementarea, printr-o serie de acțiuni și măsuri locale, la nivelul fiecărei țări în parte, a conceptului de **dezvoltare durabilă**, întrucât doar printr-o acțiune concertată și printr-un cumul de rezultate obținute de fiecare stat în parte, se poate asigura în mod durabil dezvoltarea la nivel mondial.

Rezoluțiile summit-ului au fost cuprinse în documentul intitulat *Agenda 21*, care reprezintă un document prin care liderii din majoritatea țărilor lumii și-au luat angajamentul de a aplica, la nivel local, măsurile necesare asigurării unei dezvoltări durabile la nivel global.

În centrul politicilor Uniunii Europene se află dezvoltarea teritorială durabilă, asigurarea unei coeziuni economice și sociale, eliminarea disparităților între diversele regiuni ale statelor membre, utilizarea eficientă a resurselor și conservarea mediului înconjurător, toate acestea fiind incluse în principalele documente strategice elaborate la nivel european, care în urma dezbaterilor în structurile decizionale europene (Comisia Europeană, Consiliul European, Parlamentul European) dar și în cele naționale de la nivelul statelor membre. Ulterior, consacării lor ca și principii în documentele programatice europene, acestea au parcurs drumul de la concept la concret, transformându-se în directive care reglementează abordările integrate ale statelor membre referitoare la dezvoltarea durabilă.

Pentru fiecare stat membru în parte, dezvoltarea durabilă se prezintă ca fiind





perspectiva rațională a valorificării sustenabile a resurselor economice, umane și naturale, deoarece în acest context, aceasta reprezintă singura opțiune viabilă care răspunde nu doar cerințelor prezentului, cât și celor din viitor.

La nivel național, o primă abordare mai amplă în acest sens, are loc la nivelul anilor 1997-1999 când este elaborată o *Strategie Națională de Dezvoltare Durabilă*.

**Dezvoltarea durabilă** reprezintă realizarea unei calități mai bune a vieții în prezent, fără a compromite șansa generațiilor viitoare la un trai cât mai bun. Aceasta înseamnă realizarea unui echilibru între dezvoltarea economică, cea socială și protecția mediului înconjurător. Conform viziunii dezvoltării durabile, progresul integrează obiective imediate și pe termen lung, acțiuni locale și globale, probleme economice și de mediu, toate fiind inseparabile. Dezvoltarea durabilă urmărește și încearcă să găsească un cadru teoretic stabil pentru luarea deciziilor în orice situație în care se regăsește un raport de tipul om/mediu, fie că e vorba de mediul înconjurător, economic sau social.

Întrucât pentru următoarea perioadă de programare, 2021-2027, politica de coeziune a Uniunii Europene prevede mai multe posibilități de a-și exploata la maximum potențialul în materie de cercetare și inovare. „Calea către excelență” le va ajuta să combine surse de finanțare din partea UE pentru a sprijini proiecte inovatoare”

În acest sens, este recomandată elaborarea sau actualizarea strategiilor de dezvoltare locală în vederea corelării acestora cu obiectivele europene stabilite pentru perioada 2020-2027.

## 2.1. CONTEXTUL EUROPEAN AL DEZVOLTĂRII DURABILE

Începutul secolului XXI a adus cu sine o serie de provocări la care trebuie să răspundă națiunile europene în mod individual, dar mai ales Uniunea Europeană per ansamblu. Criza mondială care a cuprins și statele Uniunii Europene a stopat creșterile economice și progresele înregistrate în zona bunăstării sociale și a reliefat o serie de deficiențe structurale ale sistemului economic și financiar european. Afectate de criză, multe economii europene au intrat în derivă, acțiunea individuală de combatere a consecințelor crizei s-a demonstrat a fi, în cele mai multe cazuri insuficientă, reechilibrarea economiilor statelor membre producându-se doar în urma exercitării mecanismelor de întraajutorare și sprijin reciproc, prin intermediul





alocărilor financiare de la nivelul bugetului comun al U.E.

Consecințele crizei prezentate în cifre, ne arată că:

- ❖ PIB-ul european a scăzut cu 4% în anul 2009;
- ❖ producția industrială a scăzut considerabil, până la nivelurile înregistrate în anii 90;
- ❖ 23 de milioane de persoane, ceea ce reprezintă 10 % din populația U.E., nu mai au un loc de muncă;
- ❖ deficitele medii înregistrate la nivelul PIB-ului sunt de 7%;
- ❖ nivelul datoriei este de peste 80% din PIB.

Problemele generate de criză se suprapun peste o serie de alte deficiențe majore existente la nivel european, a căror corectare trebuie să se regăsească cu prioritate în politicile promovate la nivelul U.E. în următorul orizont de timp.

O primă deficiență îngrijorătoare este cea privitoare la rata medie de creștere a Europei care, comparativ cu cele înregistrate de principalii parteneri economici, prezintă valori inferioare.

Acest lucru se datorează în special productivității care este mai scăzută pe continentul european față de celelalte puteri economice ale lumii.

De asemenea, valorile scăzute ale ratei medii de creștere se datorează investițiilor scăzute în domeniul cercetării, dezvoltării și inovării, precum și datorită utilizării insuficiente a tehnologiilor din domeniul comunicațiilor și informațiilor, fapt care își pune amprenta asupra mediului de afaceri european, care se prezintă a fi mai puțin dinamic comparativ cu principalii parteneri economici ai Uniunii Europene.

O altă deficiență majoră se referă la rata de ocupare a forței de muncă în Europa, care prezintă o medie de 69 % pentru persoanele care sunt în categoria de vârstă 20-64 de ani. Și această valoare este mult mai scăzută decât procente înregistrate în alte zone dezvoltate ale lumii.

Situația în ceea ce privește rata de ocupare a forței de muncă se prezintă într-un mod și mai îngrijorător în segmentul de vârstă 55-64 de ani, valoarea procentuală înregistrată în Europa fiind de 46%, față de 62% în SUA și Japonia.

Un alt aspect, care ilustrează productivitatea redusă este cel referitor la numărul de ore lucrate, cetățenii europeni lucrează cu aproximativ 10% mai puține ore comparativ cu cei din Japonia sau SUA.

Toate acestea au determinat o perioadă de transformare, de analiză, de regândire a priorităților, de întărire a mecanismelor de cooperare între statele membre și de



concepere a unor politici care să asigure o mai bună coeziune și eliminare a disparităților existente la nivelul statelor europene și regiunilor din interiorul aceluiași stat.

Accelerarea ritmului de îmbătrânire a populației europene se prezintă a fi și ea o problemă majoră cu care se confruntă toate statele de pe bătrânul continent. Acest fapt, corelat cu cel al scăderii numărului populației active, este de natură să mărească presiunea asupra sistemelor de protecție socială, existând riscul chiar a prăbușirii acestora, întrucât creșterile înregistrate în rândul persoanelor care se pensionează suprapuse peste scăderea populației care se află în câmpul muncii, face ca o astfel de dinamică să conducă în final la nesustenabilitatea acestor sisteme.

Problemele cu care se confruntă U.E. per ansamblu trebuie interpretate în context global, deoarece în ultimile decenii s-au înregistrat evoluții semnificative în alte zone ale globului, țări precum China și India bucurându-se de creșteri economice importante pe fondul investițiilor masive în cercetare și tehnologie, dar și a avantajelor pe care le presupune resursa umană avută la dispoziție, atât sub aspect numeric, a calificării, cât și a costurilor pe care aceasta le implică. Pe acest fond, China și India se bucură de o productivitate sporită.

Alte aspecte de reținut la nivel mondial sunt cele referitoare la finanțele mondiale, care necesită o corectare, întrucât disponibilitatea creditelor acordate în condițiile unor analize superficiale, au încurajat apariția unor tendințe speculative, care în final au generat dezechilibre importante pe piețele financiare.

Nu sunt de neglijat, din contră, au devenit o prioritate, provocările legate de climă, și de utilizarea rațională a resurselor naturale.

Funcționarea industriilor prin utilizarea pe scară largă a combustibililor fosili și ineficiența înregistrată în ceea ce privește utilizarea materiilor prime, favorizează în primul rând schimbări climatice, dar generează amenințări și pentru securitatea economică, având în vedere că resursele nu sunt inepuizabile, iar economiile lumii sunt dependente de acestea.

O altă presiune care se exercită la nivel mondial, atât asupra mediului înconjurător cât și asupra resurselor, este cea datorată ritmului rapid de creștere a populației mondiale, de la 6 la 9 miliarde.

În septembrie 2015<sup>1</sup>, la Adunarea Generală a Organizației Națiunilor Unite, țări din

---

<sup>1</sup> DOCUMENT DE REFLECȚIE CĂTRE O EUROPĂ DURABILĂ PÂNĂ ÎN 2030, Comisia Europeană



# *Costache Negri*

## STRATEGIA DE DEZVOLTARE LOCALĂ A COMUNEI

Întreaga lume au semnat **Agenda 2030** pentru dezvoltare durabilă a Organizației Națiunilor Unite (Agenda 2030 a ONU) și cele 17 obiective de dezvoltare durabilă (ODD) ale acesteia, stabilind împreună o listă de acțiuni concrete de întreprins pentru oameni și pentru planetă.

Liderii mondiali și-au declarat angajatul pentru eradicarea sărăciei, protejarea planetei și asigurarea faptului că toți oamenii se bucură de pace și prosperitate. Obiectivele de dezvoltare durabilă, împreună cu Acordul de la Paris privind schimbările climatice, reprezintă foaia de parcurs către o lume mai bună, cadrul mondial pentru cooperarea internațională în materie de dezvoltare durabilă și dimensiunile economice, sociale, de mediu și de guvernare ale acestui cadru.

UE a fost una dintre principalele forțe care au sprijinit Agenda 2030 a ONU, angajându-se ferm să o pună în aplicare. Dezvoltarea durabilă, adică o dezvoltare care răspunde nevoilor generațiilor actuale fără a compromite capacitatea de a răspunde nevoilor generațiilor viitoare, este adânc înrădăcinată în proiectul european. Integrarea europeană și politicile UE au contribuit la depășirea sărăciei și a foametei de după război și au creat un spațiu de libertate și democrație în care cetățenii europeni au putut atinge niveluri de prosperitate și bunăstare fără precedent. UE a depus eforturi continue pentru a crea societăți mai incluzive, bazate pe democrație și statul de drept, astfel cum se prevede la articolul 2 din Tratatul privind Uniunea Europeană(2). Standardele sociale și de sănătate ale UE sunt printre cele mai ambițioase din lume, iar Europa este continentul cu cea mai ridicată speranță de viață. Economia noastră socială a generat prosperitate și a oferit securitate datorită unor sisteme de protecție socială solide. Grație unor investiții semnificative în cercetare și inovare, noile tehnologii și modele de producție permit o utilizare mai durabilă a resurselor și adoptarea de soluții digitale. Bugetele sănătoase și economiile moderne reprezintă elemente esențiale; progresele înregistrate pentru a dispune de politici bugetare solide și a pune în aplicare reformele structurale au redus nivelurile datoriei și au stimulat crearea de locuri de muncă. Rata de ocupare a persoanelor cu vârste cuprinse între 20 și 64 de ani a crescut la 73,5 % în al treilea trimestru al anului 2018, acesta fiind cel mai înalt nivel atins vreodată în UE. Acest lucru a avut un impact pozitiv asupra productivității și a creșterii economice în Europa. Deși există în continuare disparități economice, sociale și teritoriale între statele membre și între regiunile UE(3), politica de coeziune a UE a ajutat toate statele și regiunile să se dezvolte și a contribuit la reducerea acestor disparități pe întregul continent (convergență ascendentă). Mai mult, UE a instituit unele dintre cele mai înalte standarde sociale și de mediu, a adoptat unele dintre cele mai ambițioase politici pentru protecția sănătății umane





și a devenit un lider mondial în lupta împotriva schimbărilor climatice. Statele membre ale UE au realizat progrese remarcabile în multe domenii ale Agendei 2030 a ONU și, prin urmare, UE este unul dintre cele mai bune locuri de locuit din lume, dacă nu chiar cel mai bun.

Dezvoltarea durabilă înseamnă îmbunătățirea nivelului de trai al oamenilor, oferindu-le acestora posibilitatea reală de a face alegeri, creând un mediu propice și diseminând cunoștințele, precum și asigurând o mai bună informare. Astfel, ar trebui să ajungem la o situație în care să avem, o viață bună, în limitele planetei noastre”, prin utilizarea mai inteligentă a resurselor și o economie modernă care să servească sănătății și bunăstării noastre.

Prin urmare, ar trebui să continuăm pe calea pe care am deschis-o chiar noi: tranziția către o economie cu emisii scăzute de dioxid de carbon, neutră din punctul de vedere al impactului asupra climei, eficientă din punctul de vedere al resurselor și bogată în biodiversitate, care să se conformeze pe deplin Agendei 2030 a ONU și să respecte cele 17 obiective de dezvoltare durabilă. Această tranziție trebuie să aducă beneficii tuturor, să nu lase pe nimeni în urmă, asigurând egalitate și incluziune. Creșterea noastră economică trebuie să depindă mai puțin de resursele neregenerabile, astfel încât să sporim la maximum utilizarea resurselor regenerabile, gestionate în mod durabil, și a serviciilor ecosistemice.

UE s-a angajat deja pe calea acestei tranziții. Între 2000 și 2015, rata ocupării forței de muncă a crescut în sectorul mediului într-un ritm mai rapid decât în economie luată în ansamblu. Tehnologiile cu emisii reduse de dioxid de carbon au devenit o marfă de schimb deosebit de importantă, iar UE beneficiază de balanțe comerciale pozitive semnificative. În perioada 2012-2015, exporturile UE de tehnologii în domeniul energiei curate au ajuns la 71 de miliarde EUR, depășind importurile cu 11 miliarde EUR. UE arată deja că este posibilă creșterea economiei și reducerea simultană a emisiilor de dioxid de carbon.

**UE demonstrează compatibilitatea dintre creșterea economică și tranziția către o economie cu emisii scăzute de dioxid de carbon.**

Este extrem de important ca toți actorii din UE să acorde prioritate **tranziției către durabilitate**. Aceștia trebuie să dezvolte în continuare agendele de politici transversale care au fost adoptate la nivelul UE în ultimii ani. Părți semnificative ale politicilor UE sunt deja orientate către realizarea ODD, însă este necesar și ca acestea să fie puse în practică în mod coordonat de către statele membre. De exemplu, costurile generate de nepunerea în aplicare a legislației UE de mediu sunt estimate în linii mari la aproximativ 50 de miliarde EUR pe an în costuri cu sănătatea și costuri



directe pentru mediu. Respectarea deplină a normelor UE în materie de mediu nu numai că ar aduce mari beneficii pentru mediu și pentru sănătatea noastră, ci ar contribui și la crearea de locuri de muncă.

În aceeași ordine de idei, nu este importantă numai accelerarea și extinderea soluțiilor durabile, ci și crearea unor punți și creșterea coerenței între diferitele agende existente la toate nivelurile. Coerența politicilor este o condiție esențială pentru a garanta faptul că putem atinge ODD și asigura o creștere economică verde și favorabilă incluziunii pentru UE pe termen lung.

Comisia Europeană a prezentat în 22 noiembrie 2016 Comunicarea „Pașii următori pentru un viitor european durabil”. Documentul prezintă răspunsul Uniunii Europene la

Agenda 2030 și confirmă integrarea obiectivelor de dezvoltare durabilă în cadrul politicii europene și în prioritățile actuale ale Comisiei Europene, evaluarea situației și identificarea celor mai relevante preocupări privind durabilitatea. Prin această comunicare, Uniunea Europeană s-a angajat în favoarea unei dezvoltări durabile prin care „să asigure o viață demnă pentru toți respectând limitele planetei, care să reunească prosperitatea și eficiența economică, societăți pașnice, incluziunea socială și responsabilitatea față de mediu”.

Răspunsul UE la Agenda 2030 este de a integra cele 17 ODD în politicile publice ale Uniunii, în scopul sprijinirii efortului global de construire a unui viitor durabil în colaborare cu partenerii săi. Cele 17 ODD sunt deja urmărite de multe dintre politicile Uniunii Europene, iar România, ca membră a acestei comunități, își propune prin această strategie abordarea integrată a obiectivelor din Agenda 2030 pentru Dezvoltare Durabilă.





Figura nr. 1 Obiective de dezvoltare durabilă



Sursa: Organizația Națiunilor Unite

Obiectivele de dezvoltare durabilă nu reprezintă un obiectiv în sine, ci servesc drept puncte de reper. Acestea oferă o perspectivă necesară pe termen lung, care merge dincolo de perioadele electorale și de dorința de a obține câștiguri rapide pe termen scurt. Aceste obiective ne ajută să menținem democrații solide, să construim economii moderne și dinamice și să contribuim la o lume cu standarde de viață mai ridicate, în care inegalitățile se reduc, să ne asigurăm că nimeni nu este lăsat în urmă, cu respectarea în același timp a resurselor limitate de care dispune planeta noastră și prezervarea acestora pentru generațiile viitoare.

**Agenda 2030** pentru dezvoltare durabilă a Națiunilor Unite, adoptată la 25 septembrie 2015, stabilește un cadru global pentru realizarea dezvoltării durabile până în 2030. Acesta include un set ambițios de 17 obiective de dezvoltare durabilă



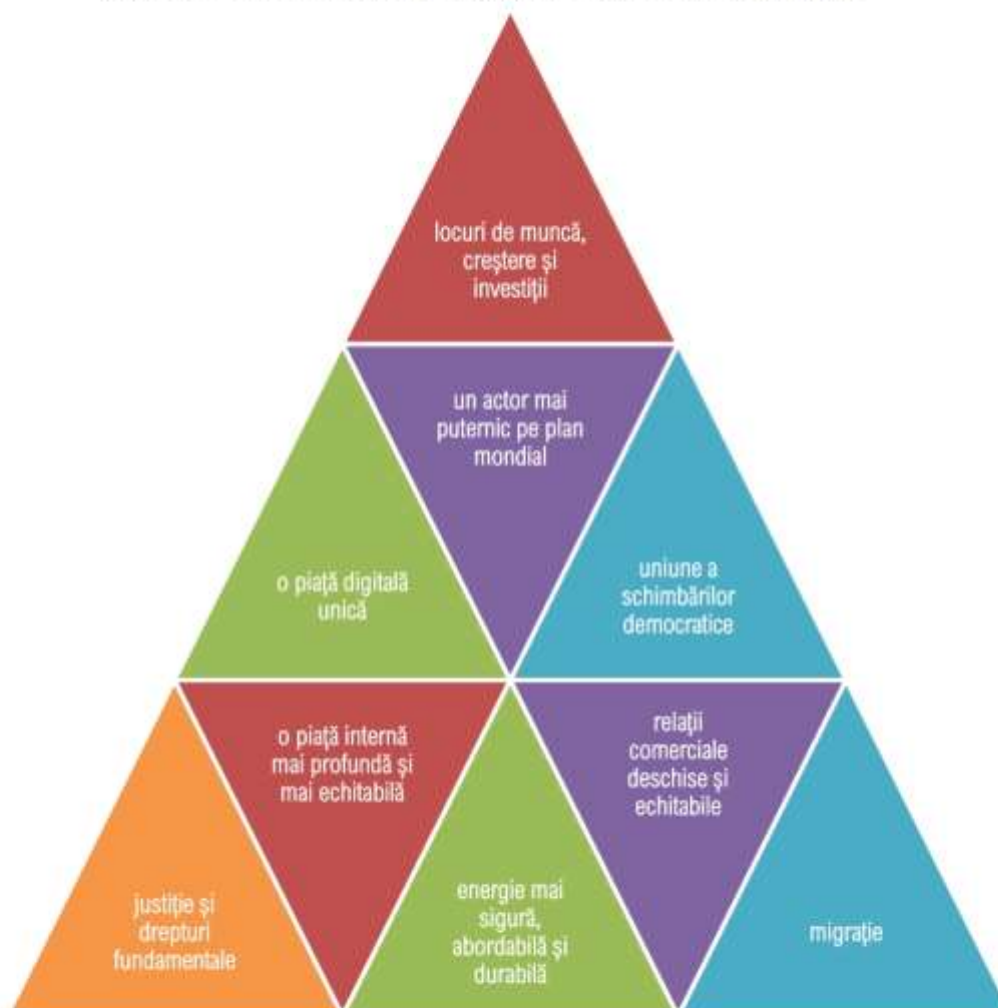


(ODD) și 169 de obiective conexe pe care să le aibă în vedere țările și părțile interesate.

UE a avut un rol esențial în elaborarea Agendei 2030 pentru dezvoltare durabilă a Organizației Națiunilor Unite și, împreună cu statele sale membre, s-a angajat să fie un pionier și în punerea în aplicare a agendei, atât la nivelul UE, cât și prin susținerea – în cadrul politicilor sale externe – a eforturilor de aplicare în alte țări, în special în cele care au cea mai mare nevoie de sprijin.

Aspectele esențiale ale **dezvoltării durabile** în toate **cele 10 priorități ale Comisiei Juncker**: locuri de muncă, creștere și investiții (prioritatea 1), o piață digitală unică (prioritatea 2), energie mai sigură, abordabilă și durabilă (prioritatea 3), o piață internă mai profundă și mai echitabilă (prioritatea 4), o uniune economică și monetară mai profundă și mai echitabilă (prioritatea 5), relații comerciale deschise și echitabile (prioritatea 6), justiție și drepturi fundamentale (prioritatea 7), migrație (prioritatea 8), un actor mai puternic pe plan mondial (prioritatea 9) și o uniune a schimbărilor democratice (prioritatea 10)

**Figura nr. 2 Prioritățile de dezvoltare ale comisiei Juncker**





## 2.2. CORELAREA CU STRATEGIA NAȚIONALĂ PENTRU DEZVOLTAREA DURABILĂ A ROMÂNIEI 2030

Strategia Națională pentru dezvoltare durabilă prezintă perspectiva României asupra dezvoltării durabile pornind de la ideea că beneficiile dezvoltării economice trebuie să fie mai mari decât costurile, inclusiv cele legate de conservarea și îmbunătățirea mediului.



Prima strategie de dezvoltare durabilă a României din 1999 a avut ca obiectiv îmbunătățirea progresivă și menținerea bunăstării populației în corelare cu cerințele folosirii raționale a resurselor naturale și ale conservării ecosistemelor. Aderarea la Uniunea Europeană în 2007 a ajustat prioritățile naționale, prin Strategia Națională pentru Dezvoltare Durabilă. Orizonturi 2013- 2020-2030 (SNDD), aprobată de Guvernul României la 12 noiembrie 2008, vizând reducerea decalajului socio-economic față de cel al statelor membre ale Uniunii Europene.

Pentru ca dezvoltarea durabilă să reușească în România și, prin urmare Agenda 2030, împreună cu angajamentele Uniunii Europene, această strategie este construită în jurul cetățeanului și nevoilor generațiilor viitoare. Strategia pleacă de la premisa că, dezvoltarea durabilă prezintă un cadru de gândire care, odată însușit de către cetățean, va ajuta la crearea unei societăți mai echitabile, definită prin echilibru și solidaritate și care să poată face față schimbărilor aduse de probleme actuale globale, regionale și naționale, inclusiv scăderea demografică. Grijă statului față de cetățean și respectul cetățeanului față de instituții, față de aproapele său, de valorile morale și diversitatea culturală și etnică vor duce la o societate durabilă.

Obiectivele pentru Dezvoltare Durabilă în România sunt<sup>2</sup>:

### **1. Eradicarea sărăciei în toate formele sale și în orice context**

#### **Orizont 2020**

-  Stabilirea unor standarde durabile de calitate și de cost pentru toate serviciile sociale, vizând în mod special pe cele destinate grupurilor vulnerabile
-  Dezvoltarea unui sistem național de indicatori de incluziune socială prin integrarea tuturor bazelor de date din sfera asistenței sociale în regim digitalizat care să țină cont de mobilitatea socială; monitorizarea anuală

---

<sup>2</sup> Strategia Națională pentru Dezvoltare Durabilă a României-2030



# *Costache Negri*

## STRATEGIA DE DEZVOLTARE LOCALĂ A COMUNEI

efectivă a rezultatelor pe baza acestor indicatori

- Stimularea participării pe piața muncii a persoanelor apte de muncă aflate în risc de excluziune prin dezvoltarea măsurilor active de consiliere și asistență socială

### **Tinte 2030**

- Eradicarea sărăciei extreme pentru toți cetățenii
- Reducerea cu cel puțin jumătate a numărului de cetățeni care trăiesc în sărăcie relativă
- Consolidarea sistemului național unitar a serviciilor de intervenție de urgență, reabilitare ulterioară și compensare a pierderilor în caz de calamități naturale, accidente industriale sau evenimente climatice extreme

## ***2. Eradicarea foamei, asigurarea securității alimentare, îmbunătățirea nutriției și promovarea unei agriculturi sustenabile***

### **Orizont 2020**

- Dezvoltarea unor programe pentru promovarea consumului de alimente sănătoase
- Continuarea Programului Național de Reabilitare a Infrastructurii Principale de Irigații din România
- Susținerea producției și diversificarea speciilor autohtone cu valoare genetică ridicată, dar deficitare pe piața internă, în domenii precum legumicultura, creșterea efectivelor la rasele valoroase de suine, taurine și bivoli, sectorul avicol, colectarea și comercializarea lânii, apicultură, pescuit și acvacultură, inclusiv prin stimularea cercetării-dezvoltării în domeniul agro-alimentar
- Creșterea numărului de produse recunoscute la nivel european / atestate tradițional / atestate ca rețete consacrate
- Susținerea și atragerea tinerilor fermieri
- Creșterea numărului de fermieri activi înregistrați în sistemul de agricultură ecologică și creșterea suprafeței agricole certificate ecologic
- Creșterea numărului de grupuri aplicante/operatori economici înregistrați pe scheme de calitate naționale și europene
- Promovarea bunelor practici agricole pentru prevenirea și combaterea poluării solului

# Costache Negri

## STRATEGIA DE DEZVOLTARE LOCALĂ A COMUNEI

### **Tinte 2030**

- Eradicarea malnutriției și menținerea ratei obezității sub 10%, similar cu nivelul înregistrat în anul 2014
- Finalizarea cadastrului agricol
- Dublarea ponderii agriculturii în PIB-ul României, față de anul 2018
- Menținerea și extinderea diversității genetice a semințelor, a plantelor cultivate și a animalelor de fermă și domestice și a speciilor sălbatice înrudite
- Creșterea gradului de valorificare a producției agricole autohtone
- Creșterea ponderii agriculturii ecologice în totalul producției agricole
- Menținerea și rentabilizarea unor ocupații și metode tradiționale de valorificare a plantelor medicinale și fructelor de pădure în zona montană.
- Menținerea tradițiilor locale prin creșterea numărului de produse cu caracteristici specifice în ceea ce privește originea geografică

### **3. Asigurarea unei vieți sănătoase și promovarea bunăstării tuturor, la orice vârstă**

#### **Orizont 2020**

- Promovarea educației în sănătate, a prevenției și a unui mod de viață sănătos
- Inițierea unui program național pentru susținerea serviciilor de îngrijire de lungă durată pentru persoanele vârstnice sau cu dizabilități
- Modernizarea și reabilitarea infrastructurii sănătății publice la media standardelor UE, cu accent și pe zona rurală, inclusiv susținerea cercetării în medicină
- Implementarea unui sistem transparent și fiabil de pătrundere și gestionare a medicamentelor, dispozitivelor, aparaturii și tehnicii medicale pe piața din România, pentru creșterea accesului populației la tehnologii de diagnostic și tratament cât mai noi și performante
- Ameliorarea capacității de diagnostic și tratament prin implementarea serviciilor de *Esănătate*; dezvoltarea operațiunilor de *screening* și diagnosticare precoce pentru boli netransmisibile cu impact asupra sănătății publice (diferite forme de cancer, diabet, afecțiuni cardio-vasculare și respiratorii), screening pre-concepțional, prenatal și neonatal; screening pentru boli infecțioase, inclusiv cele cu transmisie sexuală (hepatită, HIV/SIDA, tuberculoză)
- Dezvoltarea legislației în domeniul sănătăți psihice (mentale)



# *Costache Negri*

## STRATEGIA DE DEZVOLTARE LOCALĂ A COMUNEI

- Reglementarea prin lege a controlului asupra producerii, importului și comercializării suplimentelor alimentare

### **Tinte 2030**

- Asigurarea accesului universal la servicii de informare, educare și consiliere pentru promovarea prevenției și adoptarea unui stil de viață fără riscuri
- Digitalizarea completă a sistemului de sănătate și, implicit eliminarea documentelor și registrelor tipărite pe suport de hârtie, pentru a eficientiza și a facilita intervențiile medicale, pentru a asigura populației accesul rapid la servicii medicale de calitate, la tratamente și medicamente și pentru monitorizarea eficientă a nevoilor
- Reducerea prevalenței mortalității materne și infantile, a incidenței cancerului la sân sau de col uterin și a sarcinilor la adolescente, având ca obiectiv prioritar grupurile vulnerabile și defavorizate
- Reducerea mortalității materne și mortalității neonatale, astfel încât să se situeze sub media UE
- Creșterea acoperirii vaccinale până la nivelul minim recomandat de OMS pentru fiecare vaccin, prin dezvoltarea unei platforme comune de colaborare între autorități, medici, pacienți, organizații internaționale cu experiență în acest domeniu, reprezentanți ai companiilor în domeniu, precum și alți factori interesați
- Promovarea conștientizării bolilor psihice, reducerea stigmatului și crearea unui mediu în care cetățenii afectați se simt acceptați și unde pot cere ajutor
- Stoparea îmbolnăvirii de tuberculoză și combaterea hepatitei și a altor boli transmisibile
- Reducerea cu o treime a mortalității premature cauzate de bolile netransmisibile prin prevenire și tratament și prin promovarea sănătății și bunăstării mintale
- Reducerea mortalității cauzate de boli cronice
- Reducerea consumului de substanțe nocive

# Costache Negri

STRATEGIA DE DEZVOLTARE LOCALĂ A COMUNEI

## 4. *Garantarea unei educații de calitate și promovarea oportunităților de învățare de-a lungul vieții pentru toți*

### **Orizont 2020**

- Creșterea accesului la o educație incluzivă și de calitate, inclusiv prin îmbunătățirea
- confortului elevului și a curriculumului bazat pe competențe, implementarea pachetului social garantat, crearea cadrului normativ pentru serviciile de educație timpurie
- Promovarea culturii antreprenoriale și a deprinderilor necesare în tot sistemul de educație prin reînființarea și/sau modernizarea atelierelor școlare în învățământul profesional și tehnologic; organizarea de concursuri antreprenoriale bazate pe proiecte cu aplicare practică în și între unitățile de învățământ; încurajarea activităților de mentorat voluntar și a parteneriatelor cu mediul de afaceri pe plan local; extinderea societăților antreprenoriale studențești și încurajarea conlucrării acestora cu agenții economici pe bază de contract prin dezvoltarea de parteneriate între universități și reprezentanții mediului antreprenorial
- Modernizarea infrastructurii în domeniul educației și formării profesionale conform standardelor UE pentru întregul ciclu educațional, de la educația timpurie antepreșcolară la studiile post-doctorale și învățarea pe tot parcursul vieții pentru dobândirea de cunoștințe și deprinderi relevante pe piața muncii și asigurarea egalității de șanse indiferent de statut social, sex, religie, etnie sau capacități psiho-motorii, îmbunătățirea coeficienților din formula de finanțare astfel încât să sprijine mai mult școlile dezavantajate
- Stabilirea cadrului normativ pentru desfășurarea programelor de formare continuă și stimularea participării la asemenea programe; înființarea centrelor comunitare de învățare permanentă de către autoritățile locale; cointeresarea companiilor în sprijinirea înrolării angajaților în asemenea programe
- Susținerea procesului de învățământ prin programe educaționale extrașcolare și extracurriculare care să asigure educația pentru sănătate, educația civică, cultural-artistică, științifică, ecologică și educația prin sport

### **Tinte 2030**

- Reducerea ratei de părăsire timpurie a sistemului educațional
- Învățământ axat pe competențe și centrat pe nevoile elevului, căruia să îi fie



# Costache Negri

## STRATEGIA DE DEZVOLTARE LOCALĂ A COMUNEI

oferită o mai mare libertate în definirea priorităților de studiu, prin măsuri precum creșterea ponderii de materii opționale

- Asigurarea faptului că toți elevii dobândesc cunoștințele și competențele necesare pentru promovarea dezvoltării durabile, inclusiv prin educația pentru dezvoltare durabilă și stiluri de viață durabile, drepturile omului, egalitatea de gen, promovarea unei culturi a păcii și non-violenței, aprecierea diversității culturale și a contribuției culturii la dezvoltarea durabilă
- Accentuarea rolului, în procesul educational, al educației civice, a principiilor și noțiunilor despre o societate durabilă pașnică și incluzivă, egalitate de gen, despre valorile democrației și pluralismului, despre valorile multiculturalismului, prevenția discriminării și înțelegerea percepției „celuilalt”, despre importanța eradicării violenței cu accent pe fenomenul de violență în școli
- Modernizarea sistemului de învățământ prin adaptarea metodologiilor de predare învățare
- la folosirea tehnologiilor informaționale și creșterea calității actului educational
- Organizarea învățământului profesional și tehnic în campusuri special amenajate și dotate; pregătirea personalului didactic bine calificat; elaborarea de curriculum potrivit cerințelor de pe piața muncii prin dezvoltarea de parteneriate, inclusiv cu mediul de afaceri
- Extinderea generalizată a facilităților pentru formarea și perfecționarea continuă pe tot parcursul vieții, sporirea considerabilă a participării la sistemele formale și nonformale de cunoaștere în vederea apropierii României de media performanțelor din statele membre ale UE
- Extinderea rețelei de centre comunitare de învățare permanentă de către autoritățile locale; continuarea cointeresării companiilor în sprijinirea înrolării angajaților în asemenea programe
- Creșterea substanțială a numărului de tineri și adulți care dețin competențe relevante, inclusiv competențe profesionale, care să faciliteze angajarea, crearea de locuri de muncă decente și antreprenoriatul
- Creșterea nivelului de educație financiară a cetățenilor
- Extinderea în educația formală universitară a dezvoltării durabile ca principii și specializare și accentuarea rolului cercetării interdisciplinare în dezvoltarea unei societăți durabile



## **5. Realizarea egalității de gen și întărirea rolului femeilor și al fetelor în societate**

### **Orizont 2020**

- Organizarea de campanii de informare și sensibilizare privind partajarea echitabilă a responsabilităților în cadrul gospodăriei și familiei, îmbunătățirea serviciilor sociale relevante și concilierea obligațiilor profesionale cu viața personală și de familie având ca obiect creșterea implicării bărbaților în viața de familie și frecventarea cursurilor pentru tineri părinți
- Reglementarea funcției de expert în egalitate de șanse între femei și bărbați și a posibilității desemnării persoanelor cu aceste atribuții în toate instituțiile și autoritățile publice, precum și în companiile private cu peste 50 de angajați
- Crearea unui sistem integrat de monitorizare și raportare privind cazurile de violență domestică
- Includerea perspectivei de gen în programa școlară și în manuale; organizarea unor campanii de informare și sensibilizare pentru combaterea stereotipurilor de gen în rândul tinerilor
- Monitorizarea implementării dispozițiilor legale privind sănătatea sexuală și reproductivă și organizarea de campanii de informare pentru prevenirea și combaterea abuzurilor sexuale și respectarea drepturilor la nediscriminare și identitate

### **Tinte 2030**

- Continuarea reducerii disparității salariale dintre sexe
- Eliminarea tuturor formelor de violență împotriva femeilor și fetelor, în sferile publice și private, inclusiv a traficului, exploatării sexuale și a altor tipuri de exploatare
- Asigurarea participării depline și eficiente a femeilor și a egalității de șanse la ocuparea posturilor de conducere la toate nivelurile de luare a deciziilor în viața politică, economică și publică



## **6. Asigurarea disponibilității și gestionării durabile a apei și sanitație pentru toți**

### **Orizont 2020**

- Promovarea și valorificarea durabilă a resurselor considerabile ale României de ape minerale (plate sau natural carbogazoase) pentru consum, precum și în scopuri terapeutice; folosirea mai activă a apelor geotermale atât în scopuri energetice, cât și pentru turismul de sănătate (spa)
- Monitorizarea strictă a calității apei potabile destinate consumului populației pentru menținerea în parametrii bio-chimici acceptați
- Asigurarea accesului la apă potabilă și la canalizare în zonele periferice ale orașelor; sprijinirea racordării unui număr sporit de gospodării la aceste rețele prin grija autorităților locale

### **Tinte 2030**

- Creșterea substanțială a eficienței folosirii apei în activitățile industriale, comerciale și agricole; extinderea reutilizării raționale a apelor tratate și reciclate în perspectiva atingerii obiectivelor economiei circulare
- Creșterea substanțială a eficienței de utilizare a apei în toate sectoarele și asigurarea unui proces durabil de captare și furnizare a apei potabile, pentru a face față deficitului de apă
- Conectarea gospodăriilor populației din orașe, comune și sate compacte la rețeaua de apă potabilă și canalizare în proporție de cel puțin 90%
- Creșterea accesului la apă potabilă pentru grupurile vulnerabile și marginalizate
- Îmbunătățirea calității apei prin reducerea poluării, eliminarea depozitării deșeurilor și reducerea la minimum a produselor chimice și materialelor periculoase, reducând proporția apelor uzate netratate și sporind substanțial reciclarea și reutilizarea sigură
- Realizarea accesului la condiții sanitare și de igienă adecvate și echitabile pentru toți, acordând o atenție specială celor în situații vulnerabile





**7. Asigurarea accesului tuturor la energie la prețuri accesibile, într-un mod sigur, durabil și modern**

**Orizont 2020**

- Revizuirea și completarea cadrului legal, inclusiv în privința legislației fiscale în domeniul petrolului și gazelor; monitorizarea contractelor negociate și asigurarea transparenței procedurilor; întărirea puterii de decizie și independenței autorităților de reglementare și control
- Liberalizarea și extinderea pieței de energie și interconectarea sistemelor energetice la nivel național și regional în vederea realizării unei rețele complementare și interactive de servicii (contorizare și rețele inteligente) și reducerii costurilor suportate de consumator
- Menținerea unui mix energetic optim prin valorificarea resurselor proprii, diversificarea surselor de import și a destinațiilor de export, modernizarea și eficientizarea instalațiilor existente viabile, promovarea surselor regenerabile de energie și a tehnologiilor de conversie cu emisii reduse de carbon
- Consolidarea politicii de eficiență energetică și protecția consumatorilor
- Reducerea cu 19% a consumului intern de energie primară

**Tinte 2030**

- Extinderea rețelelor de transport și distribuție pentru energie electrică și gaze naturale în vedea asigurării accesului consumatorilor casnici, industriali și comerciali la surse sigure de energie la prețuri acceptabile
- Asigurarea securității cibernetice a platformelor de monitorizare a rețelelor de producție, transport și distribuție a energiei electrice și gazelor naturale
- Decuplarea creșterii economice de procesul de epuizare a resurselor și de degradare a mediului prin sporirea considerabilă a eficienței energetice (cu minimum 27% comparativ cu scenariul de *status-quo*) și folosirea extinsă a schemei EU ETS în condiții de piață previzibile și stabile
- Creșterea ponderii surselor de energie regenerabilă și a combustibililor cu conținut scăzut de carbon în sectorul transporturilor (autovehicule electrice), inclusiv combustibili alternativi
- Asigurarea unui cadru de reglementare stabil și transparent în domeniul

# *Costache Negri*

## STRATEGIA DE DEZVOLTARE LOCALĂ A COMUNEI

eficienței energetice în vederea atragerii investițiilor

- Susținerea strategică a ponderii energiei electrice în totalul consumului casnic, industrial și în transporturi prin stabilirea unor norme de performanță pentru instalații și aparatură

### **8. Promovarea unei creșteri economice susținute, deschisă tuturor și durabilă, a ocupării depline și productive a forței de muncă și asigurarea de locuri de muncă decente pentru toți**

#### **Orizont 2020**

- Continuarea creării premiselor pentru aderarea la Zona Euro prin politici monetare prudente și măsuri de sprijinire a productivității și competitivității economiei românești
- Sprijinirea activității întreprinderilor mici și mijlocii, a antreprenoriatului în rândul tinerilor prin încurajarea și susținerea financiară a start-up-urilor
- Inițierea unor programe de formare profesională de bază cu finanțare UE în corelare cu cerințele pieței muncii, cu accent pe segmentele tinere sau social vulnerabile ale populației
- Încurajarea încheierii de contracte de muncă cu orar flexibil și / sau tele-muncă / teleworking (munca de la distanță); asigurarea de facilități și servicii de sprijin pentru îngrijirea copiilor și a membrilor de familie aflați în întreținere
- Elaborarea și punerea în aplicare a unui program coerent pentru dezvoltarea turismului, inclusiv a agroturismului, generator de locuri de muncă și venituri considerabile, prin îmbunătățirea infrastructurii și căilor de acces la obiectivele turistice, profesionalizarea personalului și valorificarea înțeleaptă a tradițiilor culturale și specificului național
- Valorificarea potențialului piețelor de capital și altor instrumente de finanțare, inclusiv a parteneriatelor public-privat

#### **Tinte 2030**

- Păstrarea în continuare a unui ritm al creșterii PIB superior față de media UE pentru a susține efortul de reducere a decalajelor în comparație cu țările europene avansate, paralel cu aplicarea principiilor dezvoltării durabile și îmbunătățirea constantă a nivelului de trai al populației
- Promovarea unor politici orientate spre dezvoltare care susțin activitățile



# Costache Negri

## STRATEGIA DE DEZVOLTARE LOCALĂ A COMUNEI

productive, crearea locurilor de muncă decente, antreprenorialul prin start-up, creativitatea și inovația, și care încurajează formalizarea și creșterea întreprinderilor micro, mici și mijlocii, inclusiv prin acces la servicii financiare

- Atingerea unor niveluri mai ridicate ale productivității prin diversificare, modernizarea tehnologică și inovație, inclusiv prin accent pe sectoarele cu valoare adăugată sporită și utilizarea intensivă a forței de muncă
- Realizarea unui turism competitiv pe termen lung, dezvoltarea agroturismului, ecoturismului, turismului rural, balnear și cultural și îmbunătățirea imaginii României ca destinație turistică
- Consolidarea capacității instituțiilor financiare interne pentru a încuraja și a extinde accesul la servicii bancare, de asigurări și servicii financiare pentru toți

### **9. Construirea unor infrastructuri reziliente, promovarea industrializării durabile și încurajarea inovației**

#### **Orizont 2020**

- Îmbunătățirea conectivității între localități și regiuni prin sporirea ponderii drumurilor județene și comunale modernizate la 61% în 2020 (în comparație cu 39,4% în 2016)
- Încurajarea și sprijinirea, în condiții de egalitate, a investițiilor străine directe ca și a eforturilor investiționale proprii ale capitalului autohton cu accent pe sectoarele de înaltă și medie tehnicitate, creatoare de valoare adăugată sporită și care înglobează realizările de ultimă ora ale cercetării și dezvoltării tehnologice moderne, inclusiv în domeniul industriei de apărare
- Creșterea bugetului alocat cercetării cu aproximativ 30% anual, cu asigurarea unei distribuții bugetare echilibrate, destinate susținerii atât a cercetării aplicative și inovării, a cercetării fundamentale și de frontieră, cu accent pe domeniile de specializare inteligentă / cu potențial de creștere
- Dezvoltarea programelor sectoriale de finanțare a cercetării aplicative atât din bugetul de stat, cât și prin stimularea investițiilor private și prin dezvoltare de parteneriate în acest sector



# *Costache Negri*

## STRATEGIA DE DEZVOLTARE LOCALĂ A COMUNEI

### **Tinte 2030**

- Modernizarea și dezvoltarea infrastructurii calitative, fiabile, durabile și puternice, inclusiv infrastructura regională și transfrontalieră, pentru a sprijini dezvoltarea economică și bunăstarea oamenilor, cu accent pe accesul larg și echitabil pentru toți
- Îmbunătățirea siguranței rutiere
- Reabilitarea industriilor pentru a deveni durabile, cu eficiență sporită în utilizarea resurselor și adoptare sporită a tehnologiilor și proceselor industriale curate și ecologice, toate țările luând măsuri în conformitate cu capacitățile respective ale acestora
- Stimularea cu precădere a economiei digitale și investițiilor industriale care se situează în zona mai profitabilă a lanțului valoric, care fructifică și rezultatele eforturilor naționale de cercetare-dezvoltare-inovare și care se adresează unor piețe stabile și în creștere
- Întărirea cercetării științifice, modernizarea capacităților tehnologice ale sectoarelor industriale; încurajarea inovațiilor și creșterea semnificativă a numărului de angajați în cercetare și dezvoltare și sporirea cheltuielilor publice și private pentru cercetare și dezvoltare
- Promovarea industrializării incluzive și durabile și sporirea ratei de ocupare
- Creșterea accesului întreprinderilor mici industriale și de altă natură la servicii financiare, inclusiv la credite accesibile, și integrarea acestora în lanțuri valorice și piețe externe

### **10. Reducerea inegalităților în interiorul țărilor și între țări**

#### **Orizont 2020**

- Reducerea polarizării sociale prin asigurarea creșterii constante, pe bază anuală, a veniturilor mici, alocațiilor pentru copii, tineri, vârstnici și persoane cu dizabilități, pensiilor, ajutoarelor sociale pentru alte grupuri vulnerabile sau defavorizate într-un quantum superior celui mediu pe economie
- Sprijinirea dezvoltării activităților economice productive în mediul rural, pe lângă cele agricole, prin încurajarea antreprenoriatului, asigurarea accesului la Internet pentru munca de la distanță, accesul sporit la serviciile de micro-finanțare
- Creșterea intermedierei financiare în mod durabil cu asigurarea stabilității și credibilității sectorului bancar

# *Costache Negri*

## STRATEGIA DE DEZVOLTARE LOCALĂ A COMUNEI

- Promovarea fermă și monitorizarea permanentă a aplicării legislației existente în materie de incluziune socială pentru toate categoriile de cetățeni, inclusiv persoanele aparținând minorităților etnice sau de altă natură, în toate domeniile vieții politice, economice, sociale și culturale

### **Tinte 2030**

- Adoptarea politicilor, în special fiscale, salariale și de protecție socială, în scopul reducerii progresive a inegalităților, respectiv a proporției grupurilor dezavantajate
- Aproprierea României de nivelul mediei UE, corespunzător anului 2030, din punctul de vedere al indicatorilor dezvoltării durabile
- Reducerea discriminării prin acordarea de sprijin organizațiilor neguvernamentale care activează în domeniul drepturilor omului

### **11. Dezvoltarea orașelor și a așezărilor umane pentru ca ele să fie deschise tuturor, sigure, reziliente și durabile**

### **Orizont 2020**

- Creșterea procentului de proprietăți cadastrate și înregistrate în toate localitățile la 80% pentru construcții și finalizarea înregistrării terenurilor agricole ce fac obiectul subvențiilor acordate de Agenția de Plăți și Intervenție pentru Agricultură, ca element de bază al planificării spațiale și amenajării teritoriului
- Implementarea programelor existente și adoptarea de măsuri suplimentare pentru avertizarea timpurie, intervențiile de urgență și acțiunile ulterioare de reabilitare prin precizarea responsabilității tuturor factorilor cu atribuții în domeniu în caz de calamități naturale (seisme, inundații, alunecări de teren) sau accidente (deversări sau emisii nocive, incendii extinse etc)
- Pregătirea din vreme a unor planuri de contingență pentru prevenirea și limitarea efectelor previzibile ale schimbărilor climatice
- Îmbunătățirea calității aerului
- Creșterea capacității instituționale a autorităților cu responsabilități în domeniul calității aerului de adaptare la cerințele de respectare a obiectivelor de calitate a aerului
- Valorificarea resurselor culturale specifice pe plan local prin protejarea



# Costache Negri

## STRATEGIA DE DEZVOLTARE LOCALĂ A COMUNEI

patrimoniului cultural, identității culturale și îndeletnicirilor tradiționale (artizanale, artistice, culinare); încurajarea dezvoltării în continuare a agroturismului

- Promovarea unui set de măsuri teritoriale pentru zonele urbane în vederea dezvoltării acelor funcții și echipamente care pot asigura creșterea competitivității orașelor la nivel european și internațional

### **Tinte 2030**

- Asigurarea accesului la condiții de locuire adecvate pentru toți cetățenii
- Reducerea semnificativă a pierderilor economice provocate de inundații și alunecările de teren, îmbunătățirea răspunsului colectiv și întărirea capacității de adaptare și revenire la nivel funcțional în cel mai scurt timp după producerea evenimentului, reducerea impactului inundațiilor sau a poluărilor generate de inundații și ale alunecărilor de teren asupra ecosistemelor, inclusiv prin îmbunătățirea constantă a cadrului legislativ
- Asigurarea accesului la sisteme de transport sigure, la prețuri echitabile, accesibile și durabile pentru toți, în special prin extinderea rețelilor de transport public, acordând o atenție deosebită nevoilor celor aflați în situații vulnerabile, femei, copii, persoane cu dizabilități și în etate
- Elaborarea și punerea în aplicare a unui program general de planificare spațială și amenajare a teritoriului în corelare cu strategiile sectoriale la nivel național prin aplicarea conceptului de dezvoltare spațială policentrică și echilibrată, care să susțină coeziunea teritorială
- Educarea și responsabilizarea populației pentru situații de risc seismic
- Reducerea efectelor pe care poluarea atmosferică le are asupra sănătății umane și a mediului prin acordarea unei atenții deosebite calității aerului
- Reducerea substanțială a numărului deceselor și bolilor provocate de produsele chimice periculoase de poluare și de contaminarea aerului, apei și a solului
- Consolidarea eforturilor de protecție și salvagardare a patrimoniului cultural și natural, a elementelor de peisaj din mediul urban și rural
- Implementarea prevederilor legale referitoare la producția, transportul, depozitarea, utilizarea și eliminarea produselor chimice, inclusiv a celor farmaceutice, care pot prezenta pericole pentru sănătatea oamenilor și animalelor și pentru integritatea mediului



**12. Asigurarea unor modele de consum și producție durabile**

**Orizont 2020**

- Continuarea eforturilor pe plan național pentru ameliorarea productivității utilizării resurselor prin includerea unor ținte precise, riguros monitorizate, în toate strategiile sectoriale și de dezvoltare în profil teritorial în vederea alinierii la standardele europene și pregătirii trecerii la modelul economiei circulare
- Tranziția de la modelul economic actual bazat pe producție și consum la economia circulară prin schimbarea mentalității prin educație, schimbarea comportamentului consumatorilor și prin dezvoltarea de mecanisme financiare pentru susținerea perioadei de tranziție
- Reducerea risipei de alimente pe întregul traseu producție-transport-procesare- comercializare-consum, de la recoltarea în fermă la eliminarea finală a deșeurilor
- Popularizarea și promovarea unor modele de producție și consum durabile prin campanii de informare pentru publicul larg și demersuri pentru extinderea acestor bune practici în programele educaționale școlare și extrașcolare
- Încurajarea companiilor, în special a companiilor mari și transnaționale, să adopte practici durabile și să integreze informațiile privind durabilitatea în ciclul de raportare
- Promovarea instrumentelor care conduc la îmbunătățirea performanțelor de mediu, prin campanii de informare și conștientizare privind avantajele obținerii etichetei UE ecologice pentru produse și servicii, precum și a obținerii înregistrării în EMAS de către organizațiile publice sau private
- Finalizarea cadrului legislativ privind promovarea achizițiilor publice verzi
- Ameliorarea procesului de urmărire statistico-economică și socială a modelelor de consum și de producție durabilă la nivel național, regional și local
- Creșterea gradului de pregătire a societății pentru reutilizare și reciclare prin aplicarea ierarhiei de gestionare a deșeurilor
- Introducerea unui cod al sustenabilității care permite o raportare complexă a atitudinii companiilor privind aplicarea principiilor dezvoltării durabile



#### **Tinte 2030**

- Trecerea etapizată la un nou model de dezvoltare bazat pe utilizarea rațională și responsabilă a resurselor cu introducerea unor elemente ale economiei circulare, elaborarea unei foi de parcurs
- Înjumătățirea pe cap de locuitor a risipei de alimente la nivel de vânzare cu amănuntul și de consum și reducerea pierderilor de alimente de-a lungul lanțurilor de producție și de aprovizionare, inclusiv a pierderilor post-recoltare
- Reciclarea în proporție de 55% a deșeurilor municipale până în 2025 și 60% până în 2030
- Reciclarea în proporție de 65% a deșeurilor de ambalaje până în 2025 (materiale plastice 50%; lemn 25%; metale feroase 70%, aluminiu 50%, sticlă 70%, hârtie și carton 75%) și 70% până în 2030 (materiale plastice 55%; lemn 30%; metale feroase 80%, aluminiu 60%, sticlă 75%, hârtie și carton 85%)
- Colectarea separată a deșeurilor menajere periculoase până în 2022, a deșeurilor biologice până în 2023 și materialele textile până în 2025
- Stabilirea de scheme obligatorii de răspundere extinsă a producătorilor pentru toate ambalajele până în 2024
- Implementarea practicilor durabile de achiziții publice verzi, în conformitate cu prioritățile naționale și politicile europene

### ***13. Luarea unor măsuri urgente de combatere a schimbărilor climatice și a impactului lor***

#### **Orizont 2020**

- Integrarea măsurilor de adaptare la schimbările climatice în strategiile și politicile de dezvoltare sectorială și armonizarea lor intersectorială
- Conștientizarea iminenței schimbărilor climatice atât la nivelul politic al instituțiilor statului cât și în rândul tuturor cetățenilor, indiferent de vârstă

#### **Tinte 2030**

- Consolidarea rezilienței și capacității de adaptare a României la riscurile legate de climă și dezastre naturale
- Îmbunătățirea capacității de reacție rapidă la fenomene meteorologice

# *Costache Negri*

## STRATEGIA DE DEZVOLTARE LOCALĂ A COMUNEI

extreme intempestive de mare intensitate

- Îmbunătățirea educației, sensibilizării și capacității umane și instituționale privind atenuarea schimbărilor climatice, adaptarea, reducerea impactului și alerta timpurie
- Intensificarea eforturilor României pentru a realiza tranziția la o economie „verde”, cu emisii reduse de dioxid de carbon, rezilientă la schimbările climatice și pentru integrarea măsurilor de adaptare la schimbările climatice în sectoarele vulnerabile economice, sociale și de mediu, în conformitate cu politicile UE

#### ***14. Conservarea și utilizarea durabilă a oceanelor, mărilor și a resurselor marine pentru o dezvoltare durabilă***

##### **Orizont 2020**

- Dezvoltarea colaborării internaționale cu statele dunărene pentru îmbunătățirea stării ecologice a apelor Dunării și reducerea impactului negativ al efluenților asupra ecosistemelor marine la vărsarea în Marea Neagră
- Gestionarea durabilă a resurselor acvatice vii printr-o abordare ecosistemică a activităților de pescuit
- Întărirea capacității României de combatere a pescuitului INN
- Susținerea programelor de cercetare pentru protecția și conservarea ariilor protejate și a resurselor acvatice vii

##### **Tinte 2030**

- Prevenirea și reducerea semnificativă a poluării marine de toate tipurile, în special de la activitățile terestre, inclusiv poluarea cu deșeuri marine și poluarea cu nutrienți
- Minimizarea și gestionarea impactului acidificării mediului apelor marine, inclusiv prin cooperare științifică sporită la toate nivelurile
- Dezvoltarea responsabilă și sustenabilă a activităților de pescuit la speciile sălbatice și de acvacultură cu respectarea cotelor și metodelor stabilite prin lege și menținerea, în limite rezonabile, a viabilității îndeletnicirilor tradiționale în acest domeniu, inclusiv a pescuitului sportiv și de agrement
- Atragerea celorlalte state riverane Mării Negre în actul de management





durabil a resurselor acvatice vii

**15. Protejarea, restaurarea și promovarea utilizării durabile a ecosistemelor terestre, gestionarea durabilă a pădurilor, combaterea desertificării, stoparea și repararea degradării solului și stoparea pierderilor de biodiversitate**

**Orizont 2020**

- Păstrarea poziției României ca țară cu cea mai mare diversitate biogeografică din Europa atât prin integrarea în continuare a politicilor de mediu în toate strategiile naționale și sectoriale relevante, cât și prin îmbunătățirea infrastructurii de mediu, conform standardelor și practicilor UE și prevederilor convențiilor internaționale asumate de România
- Refacerea și completarea băncilor de date genetice, în special pentru speciile autohtone sau endemice, precum și sprijinirea activităților de cercetare științifică în acest domeniu
- Asigurarea conservării, restabilirii și utilizării durabile a ecosistemelor de apă dulce terestre și interioare și a serviciilor acestora, în special păduri, zone umede, munți și terenuri aride, în conformitate cu obligațiile prevăzute de acordurile internaționale
- Atragerea și cointeresarea comunităților locale și a organizațiilor neguvernamentale, inclusiv a asociațiilor de vânătoare și pescuit sportiv, în acțiunile de combatere eficientă a braconajului, precum și de conservare a habitatelor sensibile și a biodiversității; compensarea pierderilor de venit ale proprietarilor de păduri sau de terenuri agricole situate în ariile naturale protejate

**Tinte 2030**

- Dezvoltarea infrastructurii verzi și folosirea serviciilor oferite de ecosistemele naturale (în special în luncile Dunării, afluenților acesteia și în Deltă) prin gestionarea integrată a bazinelor hidrografice și zonelor umede
- Conservarea și protejarea zonelor umede, între care se află și Rezervația Biosferei Delta Dunării, zonă umedă unicat în Europa, ca parte a patrimoniului natural european și mondial
- Asigurarea conservării ecosistemelor montane, inclusiv a biodiversității

# Costache Negri

## STRATEGIA DE DEZVOLTARE LOCALĂ A COMUNEI

acestora, în scopul de a spori capacitatea acestora de a oferi beneficii esențiale pentru dezvoltare durabilă

- Susținerea instituțiilor și infrastructurilor de cercetare-dezvoltare de interes național și European pentru studierea, gestionarea, protejarea și conservarea diversității patrimoniului natural
- Gestionarea durabilă a pădurilor, eliminarea tăierilor ilegale de arbori, dezvoltarea sistemului informatic integrat pentru monitorizarea exploatarei și transportului masei lemnoase, inclusiv la punctele de frontieră, asigurarea împăduririi și reîmpăduririi terenurilor din fondul forestier și a celor degradate sau supuse desertificării, desfășurarea plantării programate a perdelelor forestiere pentru protecția culturilor agricole și a elementelor de infrastructură în scopul limitării impactului schimbărilor climatice
- Tranziția către o economie circulară prin abordări complementare ce implică metode tradiționale și tehnologii de ultimă generație pentru restabilirea/refacerea capitalului natural și reducerea dependenței de fertilizatorii sintetici și de pesticide, pentru combaterea degradării solului
- Combaterea desertificării, restaurarea terenurilor și solurilor degradate, inclusiv a terenurilor afectate de desertificare, secetă și inundații

### ***16. Promovarea unor societăți pașnice și incluzive pentru o dezvoltare durabilă, a accesului la justiție pentru toți și crearea unor instituții eficiente, responsabile și incluzive la toate nivelurile***

#### **Orizont 2020**

- Aplicarea riguroasă a prevederilor legale existente privind combaterea și condamnarea oricăror acte de violență, abuz, exploatare, trafic de persoane sau discriminare de orice fel, îndeosebi în privința copiilor, femeilor sau persoanelor cu dizabilități, indiferent de rasă, religie, gen sau orientare sexuală
- Reforma regimului de executare a pedepselor prin modernizarea instituțiilor de detenție, consolidarea sistemului de probațiune și aplicarea dispozițiilor legale privind reintegrarea socială a persoanelor față de care s-au dispus sancțiuni privative sau neprivative de libertate
- Măsuri pentru identificarea unor posibilități de continuare a colaborării interinstituționale, în scopul facilitării reintegrării sociale a persoanelor care au fost sancționate penal



# *Costache Negri*

## STRATEGIA DE DEZVOLTARE LOCALĂ A COMUNEI

- Redactarea și începerea implementării unei Strategii naționale pentru încurajarea creșterii demografice
- Asigurarea unui tratament corect și nediscriminatoriu pentru cetățenii români aflați temporar la muncă în străinătate prin intervenții oficiale de susținere a intereselor acestora pe lângă autoritățile statelor respective
- Utilizarea extinsă a tehnicilor digitale avansate în elaborarea și modelarea integratoare a programelor și proiectelor de dezvoltare în vederea optimizării deciziilor privind stabilirea priorităților și alocarea rațională a resurselor financiare pe criterii de rentabilitate și competitivitate
- Identificarea și implementarea soluțiilor de stimulare a digitalizării economiei României prin introducerea tehnologiilor digitale în administrația publică și în sfera serviciilor financiar bancare
- Combaterea corupției prin toate mijloacele legale disponibile indiferent de poziția socială sau economică a persoanelor vizate
- Promovarea și consolidarea valorilor multiculturalismului prin includerea perspectivei și contribuției minorităților la istoria și cultura română, conservarea tradițiilor care contribuie la bogăția culturală și combaterea oricărei forme de discriminare, rasism și anti-semitism, prin aplicarea legii, prin educație în spiritul multiculturalismului și prin conștientizarea problematicii discriminării minorităților autohtone, în prezent și în trecut

### **Tinte 2030**

- Administrarea justiției în condiții de imparțialitate și celeritate, în conformitate cu legile și procedurile stabilite, cu respectarea principiului prezumției de nevinovăție
- Asigurarea și susținerea dialogului cu minoritățile naționale în vederea îmbunătățirii actului decizional, prin acces egal pentru toți cetățenii de a-și respecta și valorifica cultura, tradițiile, limba maternă și de a participa la viața economică, socială și politică și pentru combaterea preconcepțiilor, a prejudecăților și a discriminărilor în toate formele sale și promovarea dialogului interetnic, valorilor comune, diversității culturale și lingvistice
- Reducerea semnificativă a tuturor formelor de violență și ratelor de deces conexe
- Stoparea abuzului, exploatării, traficului și a tuturor formelor de violență și torturii copiilor
- Reducerea semnificativă a fluxurilor ilicite financiare și de armament,



# *Costache Negri*

## STRATEGIA DE DEZVOLTARE LOCALĂ A COMUNEI

consolidarea recuperării și returnării bunurilor furate și combaterea tuturor formelor de crimă organizată

- Asigurarea procesului decizional receptiv, incluziv, participativ și reprezentativ la toate nivelurile
- Dezvoltarea instituțiilor eficiente, responsabile și transparente la toate nivelurile
- Profesionalizarea și perfecționarea activității tuturor instituțiilor administrației publice centrale și locale, mai ales a compartimentelor care intră în contact direct cu cetățenii, pentru prestarea unor servicii prompte și civilizate; extinderea și generalizarea serviciilor pe internet (on-line).

### ***17. Consolidarea mijloacelor de implementare și revitalizarea parteneriatului global pentru dezvoltare durabilă***

#### **Orizont 2020**

- Sprijinirea unor soluții realiste, favorabile țărilor în curs de dezvoltare în cadrul dezbaterilor interguvernamentale din cadrul Uniunii Europene, a ONU, precum și a instituțiilor sale specializate pe tema dezvoltării durabile
- Încurajarea investițiilor și altor activități economice ale unor întreprinzători din România, precum și a proiectelor bazate pe voluntariat, în special la inițiativa tinerilor, care au ca obiect promovarea principiilor și practicilor dezvoltării sustenabile în țări mai puțin dezvoltate
- Sprijinirea comunităților de români din străinătate prin asigurarea accesului la cursuri de limbă și cultură românească și dezvoltarea lectoratelor de limbă și literatură română în cadrul universităților din Europa și din lume



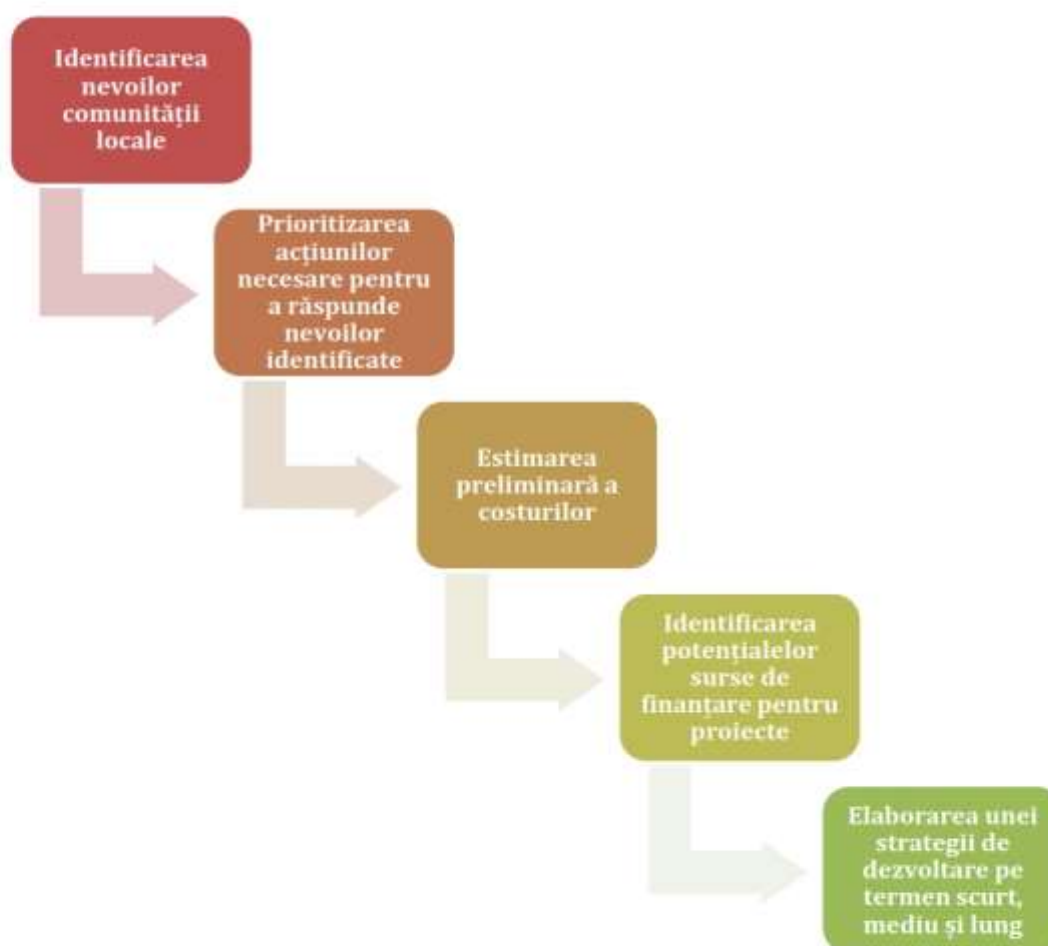
#### **Tinte 2030**

- Majorarea progresivă a cuantumului asistenței oficiale de dezvoltare acordate de România în cadrul programelor ODA, în funcție de capacitatea de susținere a economiei naționale, având ca obiectiv-țintă atingerea cifrei de 0,33% din venitul național brut la nivelul anului 2030
- Sporirea și diversificarea ajutorului oficial pentru dezvoltare pe măsura creșterii potențialului economic al României și încurajarea agenților economici români să investească, pe baze competitive, în economia țărilor mai puțin dezvoltate
- Aderarea României la Zona Euro, la spațiul Schengen și la Organizația pentru Dezvoltare și Cooperare Economică
- Susținerea angajamentelor internaționale și implicarea proactivă pe plan european și internațional

## 2.3 SCOPUL ȘI OBIECTIVELE STRATEGIEI

**Scopul** principal al acestei strategii este de a identifica modalitățile cele mai potrivite pentru a sprijini comunitatea locală din comuna Costache Negri să își îmbunătățească viața, într-o manieră durabilă (rezolvând nevoi imediate și implementând soluții cu beneficii pe termen lung). Principalele obiective ale strategiei sunt:

**Figura nr. 3** Obiectivele Strategiei de dezvoltare locală





Cadrul conceptual de elaborare al Strategiei este prezentat în diagrama de mai jos:

**Figura nr. 4. Cadrul conceptual pentru elaborarea Strategiei**



S-au identificat un număr de trei sectoare de dezvoltare (social, economic și de mediu) și douăzeci de domenii de dezvoltare au fost identificate în urma analizei SWOT, acestea fiind avute în vedere, mai departe în cadrul strategic.

Pentru fiecare sector de dezvoltare au fost formulate mai multe obiective:



**I. Social-Îmbunătățirea condițiilor de viață**

- 01: Asigurarea serviciilor de bază pentru populație și sectorul economic;
- 02: Asigurarea de servicii educaționale de calitate pentru toți copiii;
- 03: Implementarea de scheme pentru a oferi condiții de viață durabile, confortabile și accesibile;
- 04: Dezvoltarea și promovarea patrimoniului cultural local;
- 05: Crearea de oportunități pentru activități recreaționale;

**II. Economic- Creșterea veniturilor cetățenilor**

- 06. Diversificarea economiei rurale;
- 07. Dezvoltarea agriculturii ecologice;
- 08. Promovarea produselor locale (artizanat, produse alimentare, băuturi) și legarea de marcă;
- 09. Sprijinirea afacerilor din mediul rural- programe de formare, informare, schimb de bune practici;
- 010. Încurajarea turismului durabil;

**III. Mediul- Viață durabilă**

- 011. Ape de suprafață și subterane curate;
- 012. Protejarea biodiversității existente.



## PARTEA I-PREZENTAREA GENERALĂ A COMUNEI COSTACHE NEGRI

### 3.1. COORDONATE GENERALE

Regiunea de Sud-Est este situată în partea de sud-est a României și se învecinează la nord cu Regiunea de Nord-Est, la vest cu Regiunea Centrală, la sud-vest cu Regiunea Sud-Muntenia și Regiunea București-Ilfov, la sud cu Bulgaria, la est cu Republica Moldova, Ucraina și țărmul Mării Negre. Acoperind 35.762 km<sup>2</sup> sau 15% din suprafața totală a țării, regiunea este a doua ca mărime din cele 8 regiuni ale României.

Județul Galați, parte componentă a Regiunii de Sud-Est, se învecinează în partea de nord cu județul Vaslui, la est, Prutul formează granița naturală cu Republica Moldova, spre sud, Dunărea reprezintă limita cu județul Tulcea, la sud-vest, pe linia Siretului, se învecinează cu județul Brăila, iar la vest și nord-vest, în mare parte tot pe cursul Siretului, se învecinează cu județul Vrancea.

Comuna Costache Negri este situată în partea central-sudică a județului Galați, la o distanță de 49 de km față de Galați, în Regiunea de Dezvoltare Sud-Est, la intersecția drumurilor care leagă municipiul Galați cu județul Vaslui – municipiul Bârlad și municipiul Tecuci cu orașul Târgu Bujor. Localitatea se învecinează: la nord cu comuna Cudalbi, la sud cu comuna Pechea, în partea de est cu localitatea Rediu, iar în partea de vest cu comuna Grivița.

#### ***ÎNCADRAREA ÎN TERITORIUL NAȚIONAL ȘI JUDEȚEAN***

Din punct de vedere geografic, comuna Costache Negri este străbătută de paralela 45°42'3" latitudine nordică și de meridianul 27°43'10" longitudine estică, situată în Regiunea de Dezvoltare Sud-Est.

Așezată la aproximativ 49 km de municipiul Galați și 39 km de municipiul Tecuci, comuna Costache Negri se învecinează: la nord cu comuna Cudalbi, la sud cu comuna Pechea, în partea de est cu localitatea Rediu, iar în partea de vest cu comuna Grivița.



# *Costache Negri*

STRATEGIA DE DEZVOLTARE LOCALĂ A COMUNEI

Comuna Costache Negri este străbătută de două căi rutiere importante, respectiv drumurile județene DJ 251, DJ 254, dar și de DC28.

**Figura nr. 5. Încadrarea în teritoriul județean a comunei Costache Negri**



Sursa: <https://ro.wikipedia.org>



## 3.2. ISTORICUL COMUNEI

### 3.2.1. ATESTĂRI DOCUMENTARE

Actul de atestare a localității datează de la 1 iunie 1521 și a fost redactat în limba slavonă la Hârlău, scris de pan Totrușan logofăt, pe un pergament: „Pentru servicii aduse domnului Moldovei Ștefan Vodă și pentru supunerea de care a dat dovadă, pan Ban vornic și Gagea uriadnic de Vaslui și Drăguș sunt răsplătiți cu numeroase teritorii. Martori la această danie au fost potrivit Sfatului Domnesc, panul Isac, panul Petru vornic, panul Negrilă, panul Vasco, pârcălabi de Hotin, panul Grincovici, panul Talabă, panul Costea și panul Condrea pârcălabi de Neamț”. Documentul din anul 1521 sugerează că satul Mânjina, fostul nume al actualei așezări Costache Negri, poartă un oiconim derivat din antroponimul “hotarul lui Mânjea”. Vreme de câteva secole, de la întemeierea așezării a existat o încheagată obște sătească ce și-a reglementat litigiile pe baza dreptului cutumiar. Situația se păstrează foarte probabil până în a doua jumătate a secolului XVIII-lea când, ca și alți boieri, și Petrache Negri cumpără diferite suprafețe din pământul obștii, printre care și moșia Mânjina”.

În ceea ce privește înființarea și numele comunei, sunt mai multe interpretări. Există, însă, certitudini, că în zona unde astăzi este așezată localitatea, au fost mai multe sate mici care între timp s-au adunat în jurul acesteia. Într-o hotarnică datată 19 decembrie 1741 se precizează că moșia acestui sat se întindea “din Călmățui și până în Valea Rea”. În anul 1871, comuna de astăzi include și satul Potârnichea aflat în partea de sud spre comuna Pechea. Pe o parte a hotarului lui Mânjea s-a aflat, în perioada 1621-1627, și satul Ardiești, menționat într-o hotarnică din 12 decembrie 1747. În anul 1803 localitatea se numea Mânjina. În 1816 aparținea de ocolul Siretului, ținutul Covurluiului iar în 1834 de ocolul Brateșului. Prin legea comunală din 1864, comuna Mânjina face parte din plasa Siret, județul Covurlui. Localitatea a fost desființată în anul 1875, satul trecând la comuna Pechea și a fost reînființată în anul 1904, în cadrul plasei Pechea. În 1908 primește numele de Costache Negri și este trecută în plasa Cudalbi. Este repartizată în 1911 din nou la Plasa Pechea. În anul 1929 comuna este iarăși desființată, satul Costache Negri trece la comuna Cudalbi. Este reînființată în anul 1931 și din nou la Plasa Pechea în 1942. În anul 1950 se află în raionul Galați, regiunea Galați, apoi în raionul Liești în anul 1954 și iarăși în raionul Galați până în anul 1965 când devine componentă a Județului Galați, alături de celelalte 53 de comune. Totuși, nu departe de această localitate, a mai existat una cu



# *Costache Negri*

## STRATEGIA DE DEZVOLTARE LOCALĂ A COMUNEI

același nume, dincolo de comuna Pechea, spre Galați. Satul Ibrianu de pe pârâul Lozoviței, creat pe moșia lui Petrache Negri, atestat în anul 1918, la inițiativa Prefecturii județului Covurlui își schimbă numele în satul Costache Negri, poate pentru a înlătura denumirea sa de origine turcească. În anul 1942 satul a fost desființat și a primit numele de Negrea pe care îl poartă și în prezent. Astăzi este sat component al comunei Schela.

Primii locuitori ai comunei au venit din mai multe părți ale țării. Din zona județului Brăila, satul Măicânești, s-au stabilit aici, la începutul secolului al XIX-lea Apostu Sandu, Mihai și Pricopi Sandu. S-au mai stabilit aici oameni din comuna Rediu, din satul Negrea, cum ar fi înaintașii lui Ispas Gheorghe și Ionașcu Dănăilă, primul fiind și primar al comunei. Din județul Vrancea, au venit pe timp de iarnă, Dochia și Ion Mehedinți, cunoscuți cu porecla "plăvani" care se pare că sunt descendenți din familia marelui logofăt Simeon Mehedinți.

Pe teritoriul comunei Costache Negri învățământul datează încă de la începutul secolului al XIX-lea și a funcționat pe lângă biserica din lemn aflată pe Dealul Mic. Data exactă a începerii primelor clase de școală nu poate fi precizată. Se cunoaște, însă, că în anul 1879 funcționa o școală primară unde învățau 20 de elevi dar a primit autorizație de funcționare ca instituție de învățământ abia în anul 1881. Școala avea doar patru săli de clasă chiar în casele unor localnici. Primul director al școlii a fost învățătorul Ion Huzuc. În anul 1895, director al școlii este Vasile Lăzărescu care învăța 30 de copii în cinci clase. Abia după primul război mondial au venit învățători din alte sate. În anul 1933, boierul Nicușor Rădulescu a donat comunei Costache Negri o suprafață de teren de jumătate de hectar pentru construirea unei școli. În prezent școala are un cabinet managerial și secretariat, o bibliotecă cu 5.000 de volume, un laborator Ael cu zece calculatoare, un server și un atelier de lucru.

Comuna gălățeană Costache Negri are strânse legături cu localitatea franceză La Roche Sur Yon, în urma unui acord de înfrățire între cele două localități. Acest acord a dat naștere unui proiect susținut de ambele părți pentru crearea unei rețele de alimentare cu apă care să deservească locuitorii întregii comune. Participarea părții franceze s-a concretizat pe două planuri: ajutor tehnic - trimiterea unui specialist pentru a evalua situația; ajutor financiar care, cumulat cu susținerea venită de la partea română, să fie suficient pentru finalizarea proiectului. Din anul 2005, se desfășoară proiectul "Școala, atelier de etnografie" finanțat de Banca Mondială și de comunitatea locală. În școală s-a înființat un atelier în care copiii învață cusături tradiționale și un cerc de pictură numit "Prietenii culorilor". În cadrul programului lansat de Uniunea Europeană "Satul românesc, sat european" în anul 2005, comuna





Costache Negri din județul Galați a primit statutul de "sat european" pentru dezvoltarea infrastructurii: alimentarea cu apă a comunei, servicii sociale, înființarea unui dispensar uman, dar și dezvoltarea culturală a comunei (sala de informatică și biblioteca publică).

### 3.2.2. VESTIGII ARHEOLOGICE

Casa Memorială „Costache Negri” este un muzeu județean din localitatea Costache Negri (fostă Mânjina), județul Galați.

Muzeul a fost amenajat în conacul familiei lui Costache Negri, construit la începutul secolului al XIX-lea, în stilul casei țărănești din Moldova, de tip evoluat, cu două cerdace pe stâlpi de lemn. Casa a fost locul unde frunțașii generației pașoptiste se întâlneau deseori, înainte de anul 1848, pentru a discuta principiile ce s-au susținut apoi, în documentele programatice ale revoluției.

În anul 1943 clădirea a fost declarată monument istoric și s-a luat hotărârea de a fi transformată în muzeu. Această intenție s-a materializat abia după 25 ani, actuala formulă organizatorică fiind inaugurată la 21 mai 1986.[3] Inundațiile din anul 2013 au impus restaurarea conacului, în timp ce exponatele au fost verificate și restaurate la Muzeul de Istorie „Paul Păltănea” din Galați. În 19 octombrie 2016 muzeul a fost redeschis, la comemorarea a 140 de ani de la moartea omului politic, reluând o expoziție apreciată până la vremelnica închidere a conacului - „Ambient românesc – ambient european: Conacul de la Mânjina”.

În cele șapte săli de expoziție se regăsesc mobilier și piese de artă decorativă, din renumite stiluri europene, ce erau la modă în saloanele boierești din perioadă; picturi, fotografii și documente relevante pentru viața și activitatea lui Costache Negri, familiei și colaboratorilor săi. Sunt expuse și bunuri culturale, cu valoare memorială, legate de personalități precum: Mihail Kogălniceanu, Nicolae Bălcescu, Vasile Alecsandri, Alexandru Ioan Cuza etc. În felul acesta, se poate percepe, mai coerent, ambientul în care s-au manifestat spiritul pașoptist, cel unionist, precum și maniera în care acestea s-au concretizat într-un secol (al XIX-lea), într-o lume românească racordată la civilizația europeană.

În fața casei memoriale, la 19 mai 1973, a fost dezvelit bustul lui Costache Negri, realizat în piatră de Boris Leonovici.

# *Costache Negri*

## STRATEGIA DE DEZVOLTARE LOCALĂ A COMUNEI

În mod tradițional, în cadrul Casei Memoriale se organizează "Întâlnirile de la Mânjina", eveniment cultural-artistic ce rememorează personalitatea celui care a participat intens la Revoluția de la 1848.

Clădirea muzeului este declarată monument istoric, având codul GL-IV-m-B-03147.

**Figura nr. 6. Casa memoriala Costache Negri**



### 3.3. COORDONATE GEOGRAFICE

#### 3.3.1. RELIEFUL

Teritoriul comunei Costache Negri este suprapus, din punct de vedere geografic, mai multor unități și subunități de relief, fiind un pol de intensă interferență regională. Pe Valea Gerului este localizată limita dintre Câmpia Română, prin Câmpia Tecuciului și Podișul Moldovei, prin Podișul Covurluiului; ultimul compartiment este structurat, de asemenea, în două subdistricte: la nord de limita Costache Negri-Băleni-Ijdileni se dispun Colinele Covurluiului, iar la sud de limita amintită este compartimentul Câmpiei înalte a Covurluiului. Ideea apartenenței la Podișul Moldovei a acestei subunități este abordată încă din anul 1883, reluată în 1907, 1915 și ulterior.



# Costache Negri

## STRATEGIA DE DEZVOLTARE LOCALĂ A COMUNEI

Cea mai disputată problemă rămâne delimitarea între Câmpia Română și partea de sud a Podișului Moldovei. Mai precis, este adusă în discuție limita complexă dintre două compartimente denumite în unele lucrări prin noțiunea de câmpie: Câmpia Covurluiului și Câmpia Română. Dacă în cazul Câmpiei Române categoria geomorfologică este fundamentată de realități geomorfologice, peisagistice și geologice incontestabile, cazul „Câmpiei Covurluiului” a suscitat numeroase discuții privind încadrarea sa la categoria de coline, dealuri, podiș sau la cea de câmpie.

Argumentele care au permis unor cercetători să anexeze partea de sud a Podișului Covurlui la Câmpia Română au fost declivitatea constantă, orientată nord-sud dinspre o regiune tipică de podiș (Podișul Central Moldovenesc - și partea nordică a Podișului Covurlui) către o regiune dispusă la câțiva metri deasupra Câmpiei Siretului Inferior, parte componentă a Câmpiei Române; prin aceste particularități, Podișul Covurlui dobândește caracteristici de relief de tranziție.

Pe suprafața comunei se găsesc văile de tip obsecvant ce au direcția contrară înclinării generale a straturilor geologice, fiind slab dezvoltate și cu lungimi reduse, de maxim 2,5 km, cu pante mari și profil transversal simetric. În această categorie se încadrează toate văioagele torențiale care fragmentează cuestele cu poziție nordică, așa cum sunt văile care se regăsesc pe cuesta Chinejii: REDIU SURPAT, REDIU LUNG, REDIU CORBULUI.

Valea Gerului aferentă localității Costache Negri, este deschisă în lung, pe o distanță de 40 km, aici formându-se curenți de aer rece, motiv pentru care această vale poartă denumirea de *Valea Gerului*.

În această zonă se mai regăsește și forma de relief a șesului, fiind cel mai tânăr relief de acumulare, care însoțește văile, și care datează din cuaternar. Șesul prezintă o pantă redusă și are o lățime care variază între valorile de 0,2 - 1 km, și este considerat ca fiind cea mai joasă treaptă de relief, constituită din aluviuni. Șesul Gerului, așa cum este denumită această formă de relief aferentă comunei Costache Negri, are lățimi cuprinse între 120-220 m și formează adâncimi în albie de 3-4 m, iar la ieșirea din Colinele Covurluiului are o adâncime de 2 m.

Teritoriul comunei Costache Negri este cuprins între paralele 45°45'19" și 45°45'01" latitudine nordică și meridianele 27°46'14" și 27°53'32" latitudine estică.

La o distanță de circa 400 m de confluența Văii Suhurluiului Sec cu Suhurluiul cu Apă, limita administrativă a comunei Costache Negri se poziționează în direcția nord est, se intersectează cu borna de dublă vecinătate a comunelor REDIU și CUDALBI, aflată la aproximativ 600 m sud de Dealul Zăganca, de unde suprafața de delimitare, se orientează în direcția nord, și parcurge un traseu cvasirectiliniu, pe linia de urcuș



# Costache Negri

STRATEGIA DE DEZVOLTARE LOCALĂ A COMUNEI

către Movila Dăbărel (188,3 m) de pe teritoriul localității Cudalbi, până la intersecția curbei de nivel principal de 175 m, după care se suprapune cu aceasta, aproape de zona izvoarelor Văii Branîștea, unde se intersectează cu drumul județean DJ 253, după o distanță de aproximativ 360 m către est, de-a lungul acestui drum.

**Figura nr. 7. Relieful județul Galați**



Sursa: PATJ Galați

### 3.3.2. REȚEAUA HIDROGRAFICĂ

Dintre factorii modelatori ai reliefului regiunii, un rol foarte important și activ l-au avut rețeaua hidrografică și procesele de versant.

Apele curgătoare din județul Galați se încadrează în tipul de regiune continental accentuat. Dealurile și podișurile Moldovei au scurgere predominantă în sezonul de primăvară și vară, cu ape mari primăvara și viituri în timpul verii și al toamnei.

Sursele de apă subterană ale județului Galați sunt clasificate în trei straturi: straturi de mică adâncime (sub 50 m – în Cosmești, Salcia-Liești, Cernicari), straturi de medie adâncime (50- 100 m – în Vadu Roșca Nicorești) și straturi de mare adâncime (peste 100 m – în Rotunda și intravilanul municipiului Tecuci).

Apele din subteran sunt înmagazinate în orizonturi de pietrișuri și nisipuri, prin infiltrarea apelor din precipitații, topirea zăpezii, cât și din apele din rețeaua hidrografică. Se formează straturi acvifere întinse sau locale, situate la adâncimi de 10 -30 m către terasele Siretului, unde adâncimea acestora descrește treptat.

Pe teritoriul comunei Costache Negri, interfluviile reliefate de rețeaua hidrografică generează un peisaj geomorfologic cu aspect de coline, a căror caracteristică se diminuează spre sudul și sud-vestul teritoriului.

Teritoriul comunei Costache Negri se înscrie în bazinul hidrografic al Siretului.

Teritoriul comunei este străbătut de pârâul Gologanu, care are obârșia la nord de localitatea Măcișeni, zonă care este cunoscută sub denumirea de *Valea Găvanelor*, acest pârâu este afluentul stâng al pârâului Geru, care se varsă în râul Siret pe arealul comunei Piscu.

Pârâul Gologanu a fost ani de-a rândul o sursă de risc de inundații majore. În acest sens la nivelul autorităților publice locale, au fost luate măsuri de decolmatare a Pârâului Gologanu.

**Figura nr.8. Decolmatarea pârâului Gologanu**



Pe drumul județean DJ 251, între localitățile Costache Negri și Pechea se află un lac antropic, ce s-a format ca urmare a deficitului de apă, având la bază o serie de factori geomorfologico-litologici.

Acest lac reține cantitatea de apă ce rezultă din ploi sau din topirea zăpezilor și are rolul de a regulariza cursurile pe văile cu regim de scurgere torențial, și atenuează undele de viitură.

Apele subterane din această zonă prezintă diverse adâncimi, debitul acestora fiind mic datorită condițiilor climatice și a caracteristicilor intrinseci ale rocilor, care sunt poros-permeabile, iar din punctul de vedere al drenării, ele se împart în două categorii:

- Ape de adâncime (sub presiune);
- Ape cu nivel liber (freatice).





Apele de adâncime au fost identificate prin intermediul unor foraje efectuate în timpul lucrărilor de hidroameliorații din Terasa Covurluiului, demarate în anul 1986 și abandonate după anii 1990, și prin lucrările de alimentare cu apă potabilă a comunei.

Resursele de apă feactice locale pot fi încadrate în trei categorii principale, și anume:

- Resurse hidrogeologice de interfluviu, cantonate în structuri loessoide, identificabile la adâncimi mai mari de 15-20 m, care au potabilitate bună și foarte bună;
- Resurse hidrogeologice de la baza versanților, cantonate în structuri deluviale bine stratificate, cu debite mari și potabilitate ridicată;
- Resurse hidrogeologice de albie majoră și luncă, constituite în depozitele aluviale ale albiilor majore, cu o calitate satisfăcătoare.
- 

### 3.3.3.FLORA ȘI FAUNA

#### *Flora*

Pe substratul litologic alcătuit din loess, care ocupă cea mai mare suprafață, s-a instalat o vegetație ierboasă, tipic de stepă, care apare astăzi numai pe terenurile unde nu se face agricultură.

Asociațiile stepice sunt asemănătoare cu cele ale Europei estice, care se continuă și pe teritoriul județului Galați.

Vegetația de stepă este reprezentată prin graminee și dicotiledonate. Gramineele sunt reprezentate prin tufișuri rezistente la uscăciune cum sunt: păiușul (*Festuca vallesiaca*) negară (*Stipa capillata*), pirul crestat (*Agropyrum oristatum*), lucerna mică (*Medicago minima*) etc. În afară de aceste asociații de vegetație stepică, mai sunt răspândite asociații vegetale derivate sau secundare, reprezentate prin *Andropogon*, *Ischaemun*, care este rezistentă la pășunat și se instalează ușor pe terenurile degradate. Pe nisipurile fixate apar: sărăcica (*Salsola ruthenica*), ciulini (*Cecatocarpus sarenarius*) etc.

Pe înălțimile mici ce separă văile între ele, pe pantele mai abrupte, unde eroziunea verticală și liniară a înlăturat cuvertura de depozite loessoide și unde apar roca de bază sau depozitele aluviale și deluviale, din cauza dezagregării, roca de bază se desface în fragmente mici, iar prin spălare, particulele fine au fost înlăturate.



Pe materialul dezagregat, rămas pe loc, acolo unde spălarea a fost redusă, s-a instalat o vegetație de stepă ierboasă, care a favorizat formarea unui sol schelet de suprafață, în care s-a acumulat o cantitate redusă de humus. În aceste părți, unde predomină materialul fin la suprafață, sunt condiții favorabile pentru pomii fructiferi și cultura viței de vie. Acolo unde predomină materialul grosier, sunt condiții pentru plantații de protecție și pășunat.

Apar, de asemenea, păduri de stejar în amestec cu tei și carpen, precum și păduri de stejar brumăriu, arțar tătăresc sau plantații de salcâm.

### ***Fauna***

Teritoriul aparține biotopului stepei și silvostepi, precum și biotopului luncilor și bălților. Fauna spontană este reprezentată, atât prin animale sedentare, cât și migratoare.

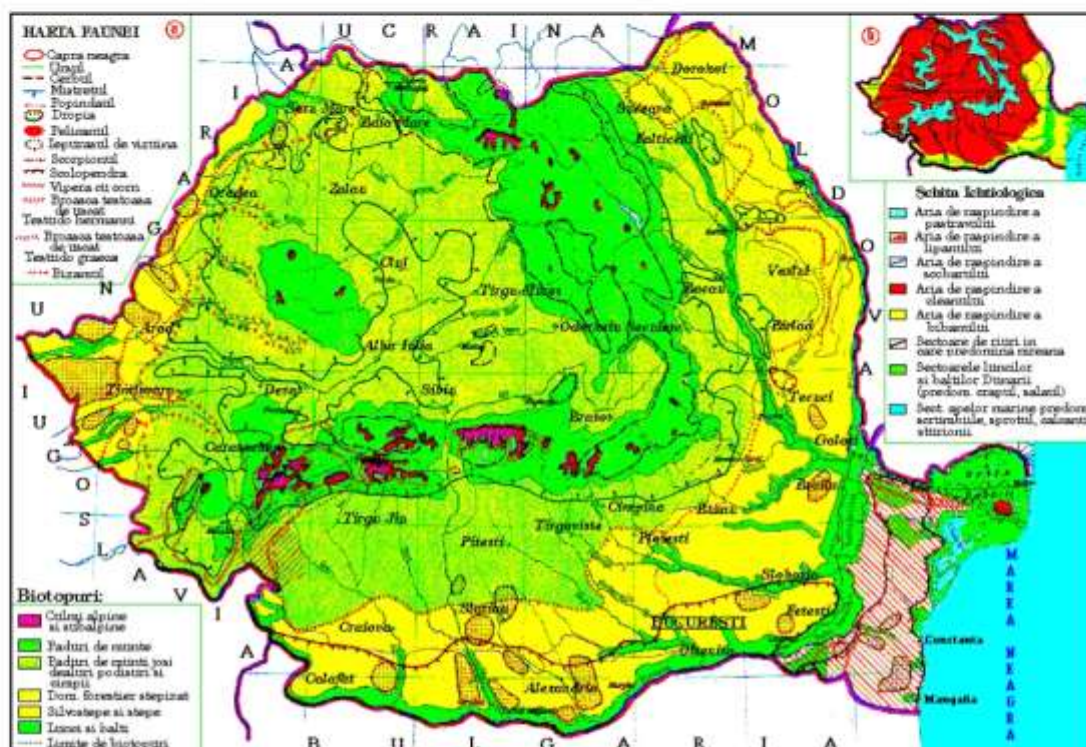
Elementele faunistice care populează zona silvostepi sunt adaptate agrobiocenozelor și putem aminti popândăul, hârciogul, dihorul de stepă, iar dintre pasări: rațe, găște, grauri, ciori, dropii. Fauna care populează luncile și bălțile se compune din: vulpe, vidră, iar dintre pasări: rața, gâsca, pescărușul, sitarul, lișița.



# Costache Negri

## STRATEGIA DE DEZVOLTARE LOCALĂ A COMUNEI

Figura nr. 9. Harta faunei României



Din punct de vedere faunistic, zona este caracterizată de: fauna silvostepii prezentă prin: popândău, hârciog, șoarecele pitic, șobolanul de câmp, șoarecele de câmp, chițcanul de ogor. Întreaga silvostepă se caracterizează prin prezența iepurelui. Se întâlnesc însă și dihorul, nevăstuica, căpriorul, vulpea și mai rar mistrețul și bursucul. Din grupul păsărilor amintim: potârnichea, prepelița, columbidele, ciocârlia, graurul, presura s.a. și în etajul nemoral al pădurilor, dar și aici a fost colonizat fazanul (*Phasianus colchicus*). Dintre reptile, reprezentativă este șopârle cenușie (*Lacerta agilis chersonensis*). Sunt reprezentate și numeroase insecte (molia, omida, gândacul de frunză al stejarului); și de elementele faunistice de luncă: șobolanul de apă, bizamul. Pentru amfibieni și păsări, luncile constituie medii ecologice deosebit de favorabile. Fauna piscicolă este reprezentată de clean, scoabar, plătică, crap, avat, caras, biban, sabiță, somn.



# Costache Negri

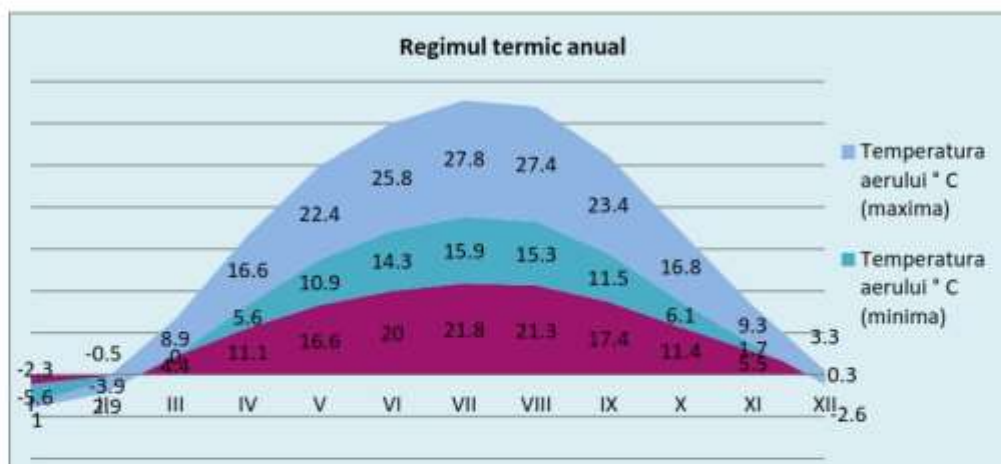
STRATEGIA DE DEZVOLTARE LOCALĂ A COMUNEI

## 3.3.4. CLIMA

Factorii climatici condiționează dinamica componentelor mediului, reprezentând un factor modelator deosebit de important. Astfel, dinamica proceselor de modelare a reliefului, caracteristicile apelor de suprafață și subterane, caracteristicile solurilor, distribuția faunei și vegetației, productivitatea activităților economice, precum și adaptările comunităților umane sunt determinate, în mare parte, de factorii climatici.

Clima este influențată de așezarea geografică a teritoriului, de relief și de circulația generală a atmosferei. Teritoriul comunei Costache Negri, ca și întreg teritoriul județului Galați, aparține sectorului de climă continentală. Se înregistrează unele diferențe între zone în funcție de relief (în special altitudine) și de orientarea rețelei hidrografice. Astfel, în zona comunei Costache Negri, temperatura medie anuală este de 10,5° C, media lunii cele mai calde, iulie, fiind +15,4° C, iar a lunii cele mai reci, ianuarie 5,7° C.

Figura nr. 10. Regimul termic anual



Sursa: [pt.climate-data.org](http://pt.climate-data.org),

# Costache Negri

## STRATEGIA DE DEZVOLTARE LOCALĂ A COMUNEI

Precipitațiile atmosferice cuprind totalitatea produselor de condensare și cristalizare a vaporilor de apă din atmosferă, denumite și hidrometeori, care cad de obicei din nori și ajung la suprafața pământului sub formă lichidă (ploaie și aversă de ploaie, burniță etc.), solidă (ninsoare și aversă de ninsoare, grindină, măzăriche etc.) sau sub ambele forme în același timp (lapoviță și aversă de lapoviță).

Particularitățile și repartiția precipitațiilor, ca și a altor elemente meteorologice, depind direct de caracterul mișcărilor aerului, respectiv de gradul de dezvoltare al convecției termice, dinamice sau orografice, precum și de deplasările advecive. Principala caracteristică a regimului precipitațiilor atmosferice și a repartiției lor spațio-temporale o reprezintă marea variabilitate și discontinuitatea în timp și în spațiu. Regimul precipitațiilor decurge din interacțiunea factorilor genetici generali (la nivel continental) cu factorii locali.

Precipitațiile atmosferice înregistrează printre cele mai scăzute medii anuale pe teritoriul României, remarcându-se perioada mai-iulie cu cele mai ridicate cantități, precum și martie cu valorile cele mai scăzute. În sezonul cald precipitațiile au caracter torențial. În sezonul rece stratul de zăpadă persistă cca 25 zile pe sezon, rareori depășind 20 cm.

**Figura nr.11. Cantitatea anuală de precipitații**



Sursa: [pt.climate-data.org](http://pt.climate-data.org), accesat

# *Costache Negri*

## STRATEGIA DE DEZVOLTARE LOCALĂ A COMUNEI

Precipitațiile atmosferice, fiind un element meteorologic dificil de măsurat, comportă unele erori inerente, legate, în principal, de acțiunea vântului și de evaporație. Odată cu creșterea altitudinii și implicit sporirea ponderii precipitațiilor solide din totalul precipitațiilor anuale, acțiunea vântului determină creșterea erorii de măsurare, prin diminuarea cantității reale.

Circulația generală a atmosferei are ca trăsături principale frecvența relativ mare a advecțiilor lente de aer temperat - oceanic din vest și nord-vest (mai ales în sezonul cald), frecvența de asemenea mare a advecțiilor de aer temperat - continental din nord-est și est (mai ales în anotimpul rece), precum și advecțiile mai puțin frecvente de aer arctic din nord și aer tropical maritim din sud-vest și sud.

Vântul predominant bate din direcția nord - nord-est cu o frecvență de 18,4%, iar intensitatea medie anuală este de 3 grade Beaufort, corespunzând la o viteză medie de 8 m/s. Frecvența medie anuală a vânturilor din direcția nord - est este de 18,6%, iar intensitatea medie anuală este de 2,3 grade Beaufort. Vântul se intensifică începând din octombrie și ajunge la apogeu în aprilie, când se înregistrează în medie 5,5 zile cu vânturi de intensitate depășind 6 grade Beaufort până la 8,7 grade Beaufort.

Datorită predominării vânturilor de nord-vest și sud-est rozele lunare sunt alungite pe această direcție și mult efilate pe direcția perpendiculară. Lunile cu viteza medie a vânturilor cea mai mare sunt cele de iarnă, ianuarie, decembrie și februarie și de primăvară, în aprilie, martie și mai.

Calmul atmosferic deține cele mai reduse valori medii primăvara, iar cele mai mari toamna, cu o frecvență maximă în lunile septembrie și octombrie.

Trăsăturile principale ale circulației atmosferei sunt date de frecvența relativ mare a advecțiilor lente de aer temperat-oceanic din vest și nord-vest (în special în sezonul cald), frecvența mare a advecțiilor de aer temperat-continental din nord-est și est, precum și advecțiile mai puțin frecvente de aer arctic din nord și aer tropical maritim din sud-vest și sud.

Vântul predominant vine din direcția nord - nord-est, cu o frecvență de 18,4%, intensitatea medie anuală fiind, de 3° Beaufort la o viteză de 8 m/s.

Media anuală a frecvenței vânturilor care vin din direcția nord-est, este de 18,6% și intensitatea medie anuală fiind de 2,3° Beaufort.





Începând din luna octombrie, vântul se intensifică și ajunge la apogeu în luna aprilie, când sunt înregistrate în medie 5,5 zile, cu vânturi de intensitate care depășește 6° Beaufort până la 8,7° Beaufort.

Se poate spune că, din punct de vedere climatic, zona în care se află teritoriul administrativ al comunei Costache Negri, este caracterizată printr-o amplitudine mare a variațiilor de temperatură și prin precipitații cantitative reduse.

### 3.3.5. SOLURI ȘI CARACTERISTICILE GEOTEHNICE

La nivelul județului Galați sunt întâlnite soluri cernoziomice ciocolatiu și castaniu cu profil normal, sau cernoziomuri degradate, cu profil moderat până la profil erodat. Se pot întâlni soluri coluviale sau aluviale de pantă și de vale, precum și regosoluri și psamoregosoluri. În partea de sud a câmpiei Covurluiului, există cernoziomul carbonatic care s-a format în partea cea mai uscată a stepei pe pajiști xerofile cu graminee. În podișul Covurluiului, ca și în câmpia Covurluiului, apare pe depozitele loessoide cernoziomul levigat. Cernoziomul fratic-umed sau cernoziomul de fâneață este un alt subtip, care se formează pe relieful joase.

Aceste soluri au un regim hidric. În partea de est a zonei nisipoase Hanu Conachi – Tecuci și în comunele Bălăbănești și Nârtești, din nordul județului Galați, se întâlnesc solurile cenușii de pădure și brune cenușii, unde umiditatea este mai bogată. Vegetația specifică acestor soluri este pădurea de stejar, de tei, frasin și carpen. Cultura de viță de vie, pomi fructiferi și cerealele sunt favorizate de solurile brune cenușii. Zonele care prezintă condiții favorabile pentru legumicultură sunt lunca Siretului și a Prutului, datorită solurilor aluvionare.

Din punct de vedere geologic, pe teritoriul Câmpiei Covurluiului, în care se încadrează și comuna Costache Negri, loessul este roca de contact subaerian care predomină.

În partea de sud și de mijloc a Câmpiei Covurluiului se găsesc depozite loessoide și loess, datând din pleistocenul inferior, mediu și superior, în partea de nord-est a acestei câmpii se dezvoltă depozite deluviale gravitaționale și proluviale datând din pleistocen și holocen. În general se consideră că aceste depozite au origine deluvio-



eluvială, fiind caracterizate de o textură lutoasă. În lunci și, parțial, în spațiile mlăștinoase se găsesc depozite aluviale (holocene). În partea inferioară a bazinului pârâului Geru se găsesc accidental depozite fluvio-lacustre.

Teritoriul comunei, ca și cel regional este caracterizat de ridicări ale scoarței terestre cu intensități de aproximativ 1 mm/an. Mișcările seismice sunt, de asemenea, resimțite cu intensități apreciabile comparativ cu alte regiuni ale țării. Conform Normativului P100-1/2006 și Zonării valorii de vârf a accelerației terenului pentru cutremure având IMR (Intervalul Mediu de Referință) 100 ani, coeficientul seismic –  $a_g$  (accelerația terenului pentru proiectare), corespunzător zonei studiate este de  $a_g = 0,35 g$ .

În ceea ce privește perioada de control (colț) a spectrului de răspuns, teritoriul cercetat aparține unei zone cu valoarea  $T_c = 1,0 s$ . Comuna se încadrează în zona cu gradul 8 de intensitate macroseismică, situându-se în apropierea liniilor de fractură tectonică. Datorită acestui fapt, în zonă se resimt puternic cutremurele de pământ cu epicentrul în zona Vrancea.

### 3.3.6. RISCURI NATURALE

*„Riscul natural este o funcție a probabilității apariției unei pagube și a consecințelor probabile, ca urmare a unui anumit eveniment, fiind înțeles ca măsură a mărimii unei „amenințări” naturale (Buwal, 1991)”.*

#### *Risc seismic*

Din punct de vedere seismic zona comunei este situată în aria de hazard seismic pentru proiectare cu valoarea accelerației orizontale  $a_g = 0,35 g$  (accelerația terenului pentru proiectare), determinată pentru intervalul mediu de recurență/referință (IMR) corespunzător stării limită ultime. Valoarea perioadei de control (colț) a spectrului de răspuns este  $T_c = 1,0 sec$ . (cf. Cod de proiectare seismică P100-1/ 2013). Amplasamentul cercetat se încadrează în zona cu gradul 8 de intensitate macroseismică



### *Eroziune accelerată*

Teritoriul comunei Costache Negri, fiind preponderent atribuit activităților agricole și ca urmare a condițiilor de substrat (soluri afânate, roci nisipoase, loessuri), modelarea pricinuită de apele provenite din precipitații, care nu reușesc să se infiltreze sau până în momentul infiltrării, determină o anumită acțiune de spălare în suprafață, proces denumit eroziune areolară. Această acțiune se accentuează odată cu creșterea gradului de înclinare a suprafețelor și este coroborată cu extinderea defrișărilor și cu distrugerea covorului vegetal pînă la luarea în cultură a suprafețelor respective. Prin acumularea materialelor spălate și transportate de pe versanți, la baza acestora se formează glacisurile coluviale. Efectele acestor procese de spălare sunt mai vizibile la nivelul sectoarelor superioare ale culmilor de dealuri sau interfluviilor după arăturile de primăvară și înaintea dezvoltării culturilor vegetale, când dobândesc nuanțe deschise datorită spălării mai rapide a humusului.

Din punct de vedere al alunecărilor de teren, județul Galați se află într-o zonă cu potențial de producere a alunecărilor de teren scăzut, pentru zona central-sud-vestică și potențial ridicat pentru partea de nord și nord-est. Astfel, conform „Planului de Amenajare a Teritoriului Național, secțiunea a V-a, zone de risc natural – alunecări de teren”, potențialul de producere a alunecărilor de teren este scăzut, cu probabilitate de alunecare redusă.

Alunecările de teren sunt foarte rare; tipologic, acestea aparțin categoriei de alunecări în trepte, alunecări-torenți; acestea se produc în timpul precipitațiilor de tip torențial sau într-un interval de timp relativ scurt după momentul umectării sau îmbibării materialului argilos, rezident la baza unor depozite nisipo-loessoide.



# Costache Negri

STRATEGIA DE DEZVOLTARE LOCALĂ A COMUNEI

## 3.3.7. ANALIZĂ SWOT COORDONATE GEOGRAFICE

PUNCTE TARI	PUNCTE SLABE
<ul style="list-style-type: none"><li>• Teritoriul comunei Costache Negri este suprapus, din punct de vedere geografic, mai multor unități și subunități de relief, fiind un pol de intensă interferență regională</li><li>• La nivelul comunei se găsesc așezări de importanță națională- cea mai importantă fiind Casa Memoriala Costache Negri.</li><li>• Pe teritoriul comunei Costache Negri, interfluviile reliefate de rețeaua hidrografică generează un peisaj geomorfologic cu aspect de coline</li><li>• Teritoriul comunei Costache Negri se înscrie în bazinul hidrografic al Siretului.</li><li>• Teritoriul comunei este străbătut de pârâul Gologanu, care are obârșia la nord de localitatea Măcișeni, zonă care este cunoscută sub denumirea de Valea Găvanelor</li><li>• Potențial climatic favorabil pentru dezvoltarea așezărilor umane și pentru agricultură.</li><li>• Potențialul de producere a alunecărilor de teren în cadrul comunei Costache Negri este</li></ul>	<ul style="list-style-type: none"><li>• Solul este principalul suport al tuturor activităților socio-economice și constituie factorul de mediu expus cel mai ușor la poluare.</li><li>• În zona comunei se resimt puternic cutremurele de pământ cu epicentrul în zona Vrancea.</li><li>• Seceta, factor limitativ în dezvoltarea așezărilor și în procesul de valorificare agricolă.</li><li>• Apele provenite din precipitații, până la infiltrarea în sol, determină o acțiune de spălare în suprafață, proces denumit eroziune areolară.</li><li>• Calitatea apelor de suprafață este influențată în general de poluare.</li></ul>

# Costache Negri

## STRATEGIA DE DEZVOLTARE LOCALĂ A COMUNEI

scăzut, cu probabilitate de alunecare redusă.

### OPORTUNITĂȚI

- Pârâul Gologanu a fost ani de-a rândul o sursă de risc de inundații majore. În acest sens la nivelul autorităților publice locale, au fost luate măsuri de decolmatare a Pârâului Gologanu.
- Importanță în ceea ce privește disponibilitatea accesării fondurilor destinate dezvoltării rurale durabile.
- Grad ridicat de absorbție a fondurilor europene.
- Existența unui potențial ridicat în dezvoltarea de activități și proiecte pentru valorificarea patrimoniului cultural și istoric.
- Participarea la programe de dezvoltare a spiritului antreprenorial.
- Promovarea și gestionarea rațională a resurselor naturale și culturale în vederea obținerii de avantaje economico-sociale.
- Lucrări de întreținere și de corectare a albiilor râurilor.

### AMENINȚĂRI

- Văile principalelor ape nu beneficiază de lucrări de amenajare, regularizare și protejare.
- Lipsa strategiilor unitare la nivel regional și național privind dezvoltarea durabilă a valorilor culturale sau de conservare a acestora.
- Interese divergente ale mediului de afaceri cu mediul cultural și natural, concomitent cu pierderea tradițiilor zonei.
- Intensificare proceselor de eroziune și degradare a terenurilor.
- Exploatarea nerațională a resurselor naturale, culturale și financiare sau slaba lor dezvoltare poate determina degradarea pronunțată a terenurilor și reducerea potențialului lor economic.
- Lipsa promovării și valorificării patrimoniului tradițional al arealului analizat nu va genera beneficii economice celor două localități.

# Costache Negri

STRATEGIA DE DEZVOLTARE LOCALĂ A COMUNEI

PARTEA A-II-A EVALUAREA DEZVOLTĂRII LOCALE

4.1. POPULAȚIA, ELEMENTE DEMOGRAFICE ȘI SOCIALE



## 4.1.1. DEMOGRAFIE. NUMĂRUL DE LOCUITORI ȘI EVOLUȚIA POPULAȚIEI

În tabelul de mai jos este prezentată evoluția populației cu datele de la ultimele trei recensăminte, și anume 1992, 2002 și 2011.

**Tabelul nr. 1. Populația comunei Costache Negri la ultimele trei recensăminte**

Ani cu recensăminte	Număr de persoane
1992	2568
2002	2603
2011	2774

Sursa: <http://www.statistici.insse.ro>, accesat în data de 18.12.2020

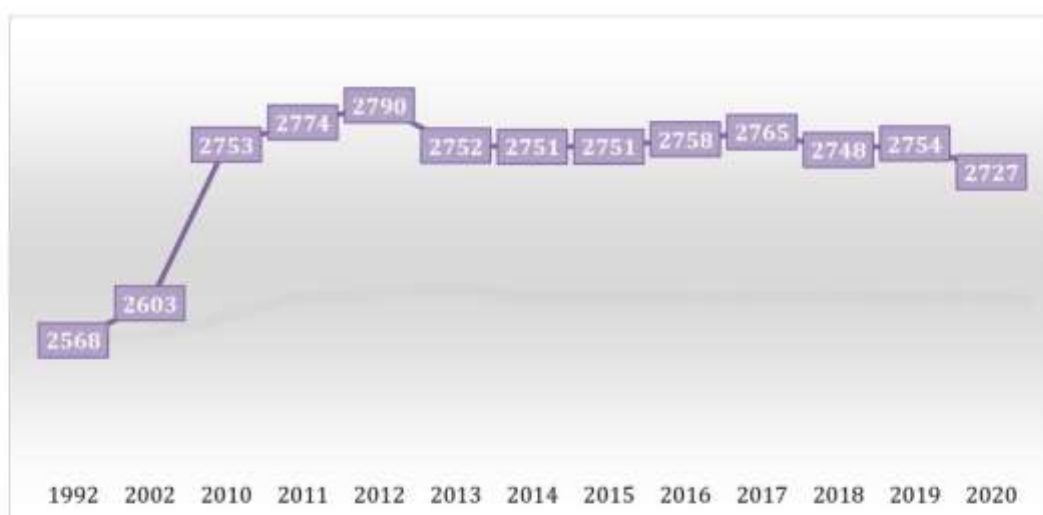


# Costache Negri

## STRATEGIA DE DEZVOLTARE LOCALĂ A COMUNEI

Conform datelor prezentate de Institutul Național de Statistică, evoluția populației după domiciliu ne arată că, în primă instanță, la nivelul anului 1992 populația era de 2.568 persoane, numărul acestora având o evoluție fluctuantă. La nivelul lunii ianuarie din anul 2020 numărul locuitorilor ajunge la valoarea de 2.727. Cea mai mare valoare a acestui indicator este înregistrată în anul 2012, cu 2.790 locuitori.

**Figura nr. 12. Evoluția populației după domiciliu în comuna Costache Negri**



Sursa: <http://www.statistici.insse.ro>, accesat în data de 18.12.2020

### 4.1.2. STRUCTURA DEMOGRAFICĂ

#### Structura pe sexe și grupe de vârstă

Conform datelor recenzate se constată că la nivelul comunei Costache Negri, populația este ușor masculinizată, numărul de femei fiind inferior celui al bărbaților, diferența înregistrată nefiind însă semnificativă. Ponderea la nivelul lunii ianuarie din anul 2020 a fost de 49% femei și 51% bărbați, respectiv 1.332 femei și 1.395

bărbați.

În graficul următor este prezentată evoluția populației pe sexe, începând cu anul 1992 și până în ianuarie 2020.

**Figura nr. 13. Evoluția populației pe sexe în perioada 1992 - Ianuarie 2020**

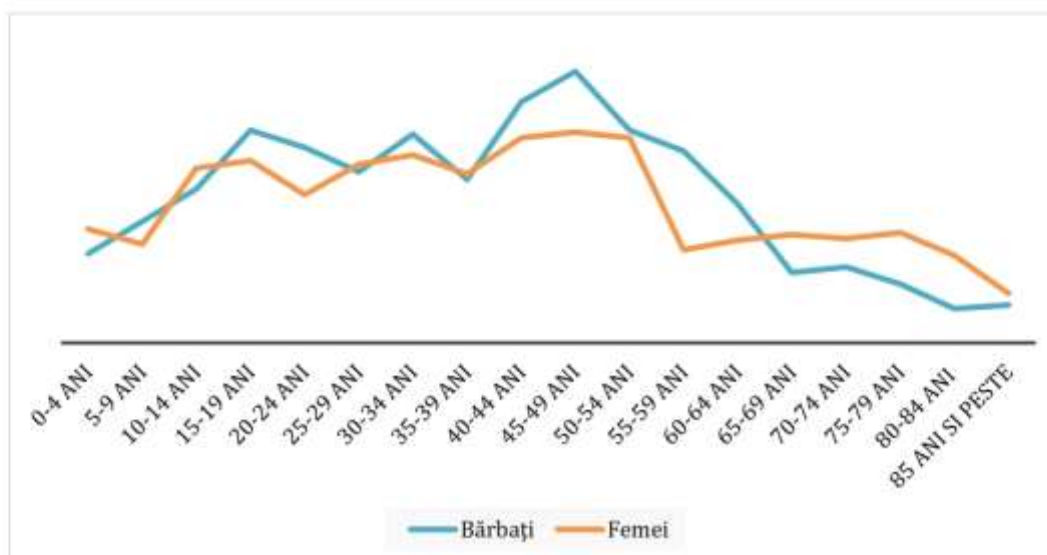


Sursa: <http://www.statistici.insse.ro>, accesat în data de 18.12.2020

În demografie, vârsta este variabila cu ajutorul căreia se încearcă explicitarea tuturor parametrilor demografici. Realizarea structurii pe grupe de vârstă permite o evaluarea a gradului de îmbătrânire cât mai elaborată. Conform clasificării folosite de INS, populația tânără se consideră între 0 - 14 ani, cea adultă între 15 - 64 de ani și cea îmbătrânită peste 65 de ani.

Din graficul următor se poate observa că se înregistrează preponderent un excedent de populație masculină pentru intervalele de vârstă 15-19, 30-34, 45-49, și 55-59 ani, și un excedent de populație feminină pentru intervalele de vârstă între 10-14 ani și peste 65 ani, datorită speranței de viață mai mare a femeilor.

**Figura nr. 14. Structura populației după sex și grupe de vârstă în ianuarie 2020**



Sursa: <http://www.statistici.insse.ro>, accesat în data de 18.12.2020

#### **Analiza populației pe grupe de vârstă și sexe**

Analiza a fost realizată cu datele din anul 2010 și respectiv începutul anului 2020, fiind posibilă astfel observarea principalelor schimbări care au avut loc în structura demografică a populației în ultimii ani.

Analiza evoluției populației pe grupe de vârstă de la nivelul comunei Costache Negri ne indică o diminuare a populației tinere, în anul 2020, față de anul 2010, cu valoarea de 28,65% și populației îmbătrânite cu valoarea de 8,27%, dar și o creștere a populației adulte cu 9,46%,





**Tabelul nr. 2. Analiza comparativă a structurii populației pe grupe pe vârstă, 2010 față de 2020**

	2010		2020		Diferențe 2010/2020	
		%		%		%
<b>0-14 ani</b>	555	20,16	396	14,52	-159	-28,65
<b>15-64 ani</b>	1775	64,48	1943	71,25	168	9,46
<b>65 și peste</b>	423	15,37	388	14,23	-35	-8,27
<b>Total</b>	<b>2753</b>	<b>100</b>	<b>2727</b>	<b>100</b>		

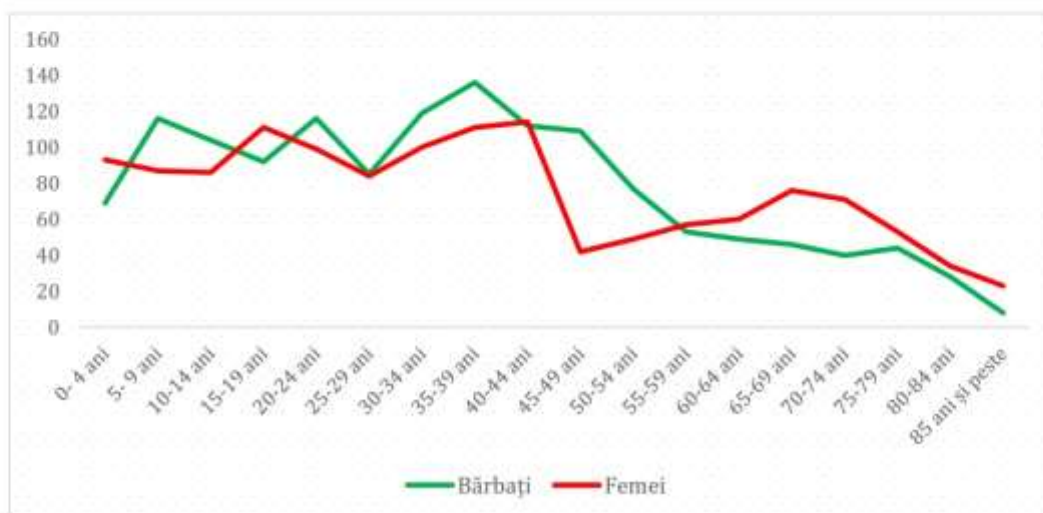
Sursa: <http://www.statistici.INSSE.ro>, accesat în data de 18.12.2020

Din datele prezentate în diagrama cu situația populației pe grupe de vârstă și sexe, în anul 2010, se observă o importantă creștere a populației masculine, cu vârsta cuprinsă între intervalele 5-9, 20-24, 35-39 și 45-49 ani, și a populației feminine cu vârsta cuprinsă între 15-19 ani și peste 65 de ani. Totodată se observă o reducere masivă a populației adulte feminine cu vârsta cuprinsă în intervalul 45-49 ani și a populației masculine cu vârsta peste 65 ani.

# Costache Negri

## STRATEGIA DE DEZVOLTARE LOCALĂ A COMUNEI

**Figura nr. 15. Situația populației pe grupe de vârstă și sexe în anul 2010**



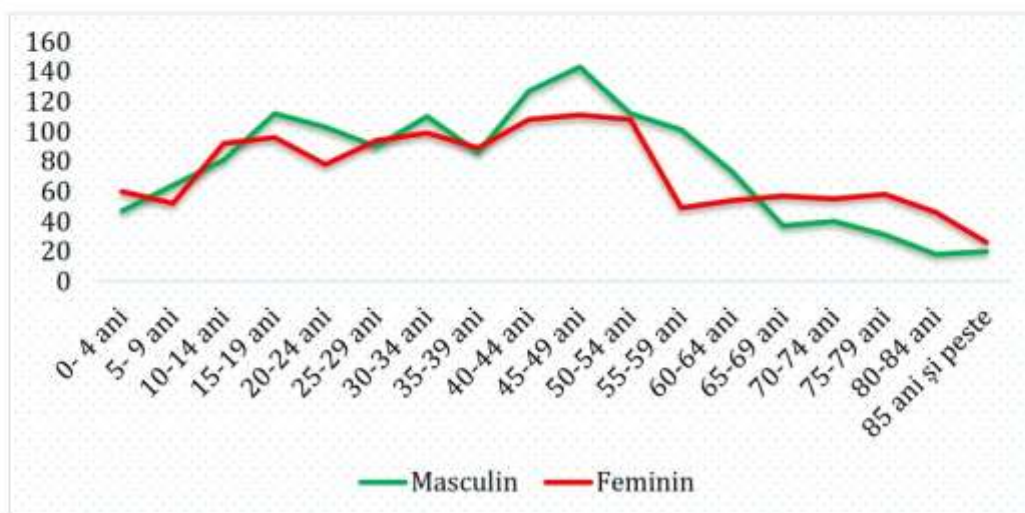
Sursa: <http://www.statistici.insse.ro>, accesat în data de 18.12.2020

Diagrama vârstelor pentru 2020 evidențiază faptul că, pentru populația adultă masculină s-au înregistrat creșteri intervalele de vârstă 15-19, 30-34, 45-49, și 55-59 ani, în timp ce grupele peste 65 ani, au avut efective mult mai reduse. Pentru sectorul feminin, populația tânără a înregistrat valori crescute pe intervalul de vârstă 10-14 ani, iar populația îmbătrânită pe intervalul de vârstă de peste 65 ani. Efective reduse pentru populația feminină s-au înregistrat în intervalul de vârstă 55-59 ani.

# Costache Negri

## STRATEGIA DE DEZVOLTARE LOCALĂ A COMUNEI

Figura nr. 16. Situația populației pe grupe de vârstă și sexe în 2020



Sursa: <http://www.statistici.insse.ro>, accesat în data de 18.12.2020

Se pot observa și alte fenomene demografice în desfășurare: îmbătrânirea populației, excedent al populației feminine peste 65 de ani, reducerea continuă a populației tinere care formează baza, care nu va fi înlocuită corespunzător în următorii ani.

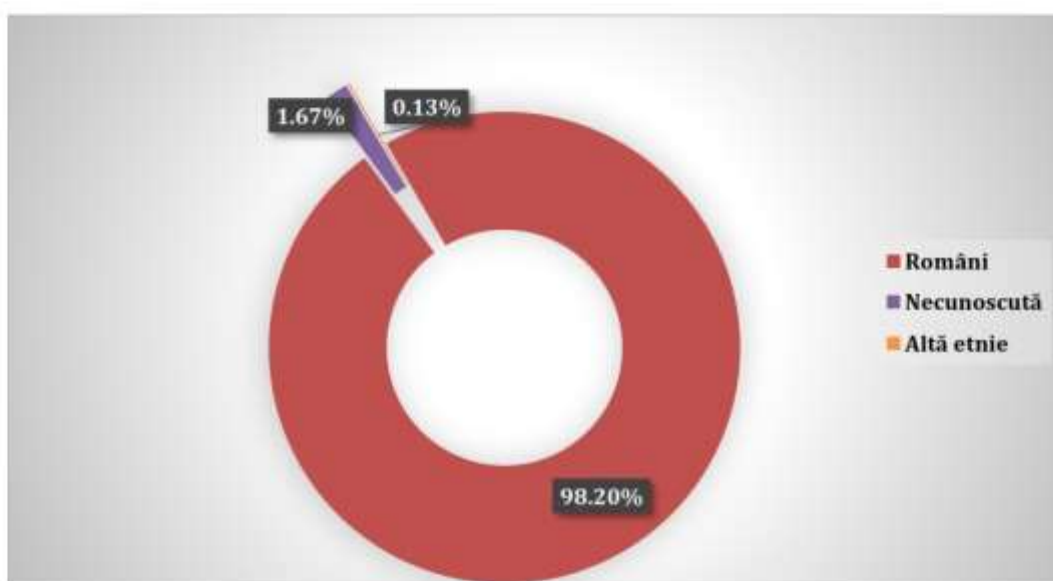


# Costache Negri

## STRATEGIA DE DEZVOLTARE LOCALĂ A COMUNEI

Comuna Costache Negri are o populație omogenă din punct de vedere etnic, conform datelor recensământului din anul 2011, majoritatea locuitorilor sunt români (98,20%), 1,67% reprezintă etnia necunoscută, 0,13% reprezintă alte etnii.

**Figura nr. 17 Structura populației după etnie la nivelul anului 2011**

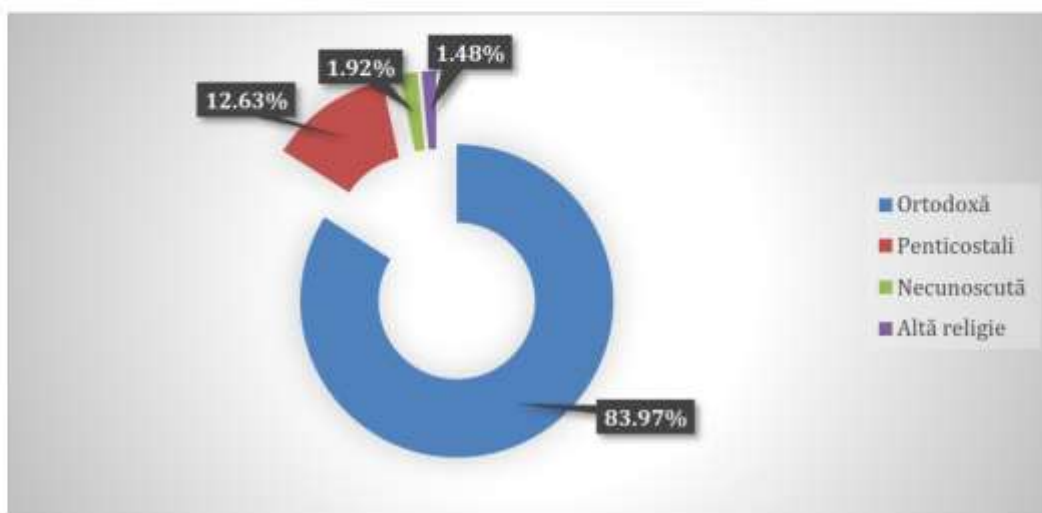


Sursa: <http://www.statistici.insse.ro>, accesat în data de 07.10.2020

Din punct de vedere confesional, majoritatea locuitorilor sunt ortodocși, adică 83,97%, restul populației, după religie, fiind împărțită astfel:

- Penticostali - 12.63%
- Necunoscută - 1,92%;
- Altă religie - 1,48%.

Figura nr. 18. Structura populației după religie la nivelul anului 2011



Sursa: <http://www.statistici.insse.ro>, accesat în data de 18.12.2020

### 4.1.3. EVOLUȚIA POPULAȚIEI

#### a. *Intrări și ieșiri din efectivul populației*

Evenimentele care influențează dimensiunea demografică sunt, pe de o parte, nașterile și decesele, care determină mișcarea naturală a populației, iar pe de altă parte, imigrările și emigrările, care determină mișcarea migratorie, teritorială a populației.

Nașterile și imigrările determină "intrări" de populație, iar decesele și emigrările, „ieșiri” ale populației.

#### *Mișcarea migratorie*

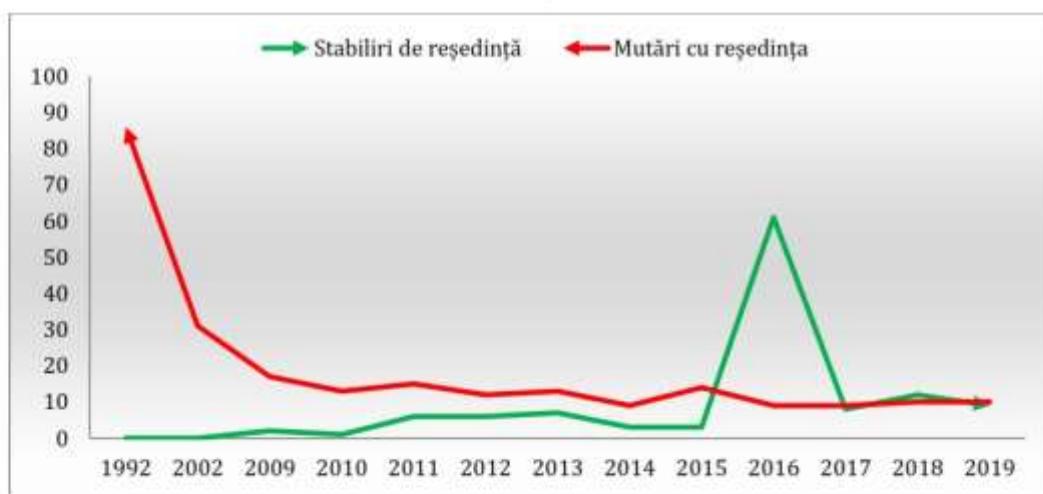
Cu privire la intrările și ieșirile din efectivul populației, s-au analizat stabilirile cu reședința și mutările cu reședința din comuna Costache Negri pentru intervalul de timp 1992 - 2019 și s-a constatat o evoluție fluctuantă privind plecările din comună,



cea mai importantă cotă a acestui indicator înregistrându-se la începutul perioadei analizate (anul 1992), cu 86 mutări cu reședință. În intervalul de timp analizat, indicatorul a atins nivelul minim de 9 mutări în anii 2014, 2016 și 2017.

Stabilirile de reședință au înregistrat o evoluție fluctuantă în perioada de timp analizată. La nivelul anului 1992 s-au înregistrat 0 stabiliri de reședință, în timp ce la finalul perioadei analizate (în anul 2019) s-au înregistrat 9 stabiliri de reședință. Cea mai mare valoare a acestui indicator este de 61, înregistrată în anul 2016.

**Figura nr. 19. Evoluția plecărilor și stabilirilor de reședință în perioada 1992 - 2019**



Sursa: <http://www.statistici.insse.ro>, accesat în data de 18.12.2020

#### **b. Rata brută a natalității și mortalității**

Conform graficului următor, se constată că rata natalității a prezentat o fluctuație în ultimii ani, pentru perioada de timp analizată cel mai înalt nivel fiind atins în anii 1992 și 2002, cu un număr de 41 nașteri, iar cel mai scăzut nivel în 2019, cu un număr de 16 nașteri.

În același interval de timp, rata mortalității a înregistrat valori preponderent mai mari decât rata natalității, maximul atins de aceasta fiind de 46 decese la nivelul anului 2017, iar cea mai mică valoare a fost înregistrată în anii 1992 și în anul 2018,



cu 27 decese.

**Figura nr. 20. Evoluția natalității și mortalității în perioada 1992 - 2019**



Sursa: <http://www.statistici.insse.ro>, accesat în data de 18.12.2020

### c. Sporul migrator și natural

Calculat ca diferență între numărul de stabiliri de domiciliu și cel de mutări, **sporul migrației** relevă creșterea sau diminuarea populației datorată fluxului urban-rural de întoarcere rural-urban, precum și de plecările din țară cu stabilirea domiciliului în alte țări.

La nivelul comunei Costache Negri, sporul migrator a fost caracterizat de o serie de fluctuații, înregistrând preponderent valori negative. Cea mai scăzută valoare a sporului migrator a fost atinsă în anul 1992, însemnând valoarea de -86.

# Costache Negri

## STRATEGIA DE DEZVOLTARE LOCALĂ A COMUNEI

Figura nr. 21. Evoluția sporului migrator între anii 1992 - 2019



Sursa: <http://www.statistici.insse.ro>, accesat în data de 18.12.2020

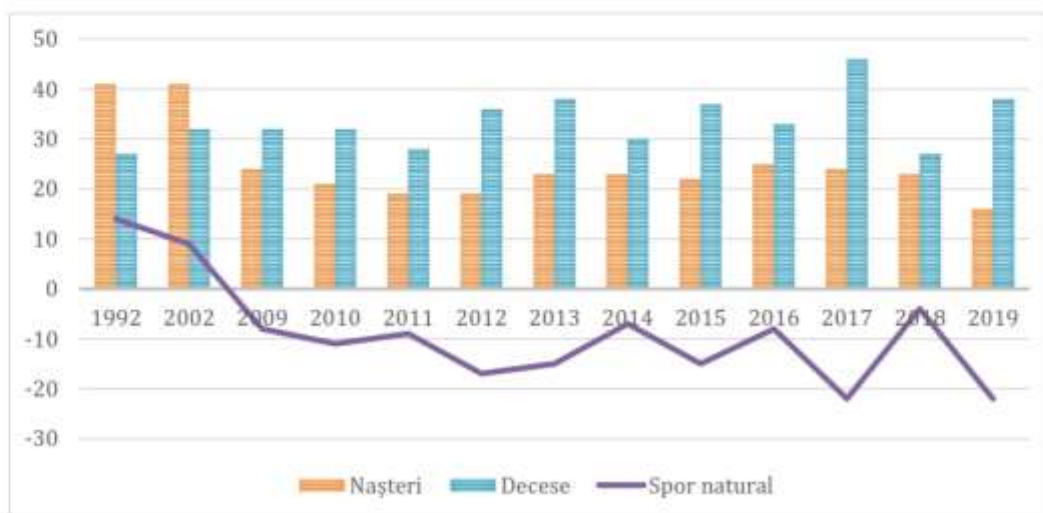
Definit ca fiind diferența dintre numărul născuților vii și cel al decedaților într-un an, **sporul natural** relevă creșterea sau diminuarea naturală a populației.

La nivelul comunei Costache Negri, efectivul populației este influențat de sporul natural, care a avut o evoluție fluctuantă, înregistrând preponderent valori negative în perioada de timp analizată. Cea mai ridicată valoare înregistrată a fost de 14, în anul 1992, iar cea mai scăzută a fost de -22, în anii 2017 și 2019.

# Costache Negri

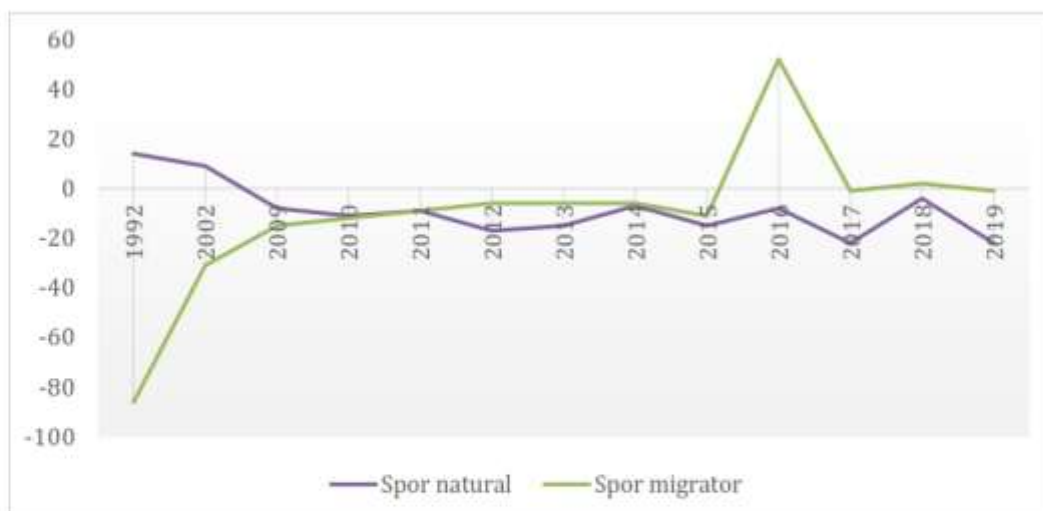
## STRATEGIA DE DEZVOLTARE LOCALĂ A COMUNEI

**Figura nr. 22. Evoluția sporului natural între anii 1992 - 2019**



Sursa: <http://www.statistici.insse.ro>, accesat în data de 07.10.2020

**Figura nr. 23 Evoluția sporurilor natural și migrator în perioada 1992 - 2019**



Sursa: <http://www.statistici.insse.ro>, accesat în data de 18.12.2020



#### 4.1.4. PROGNOZA POPULAȚIEI

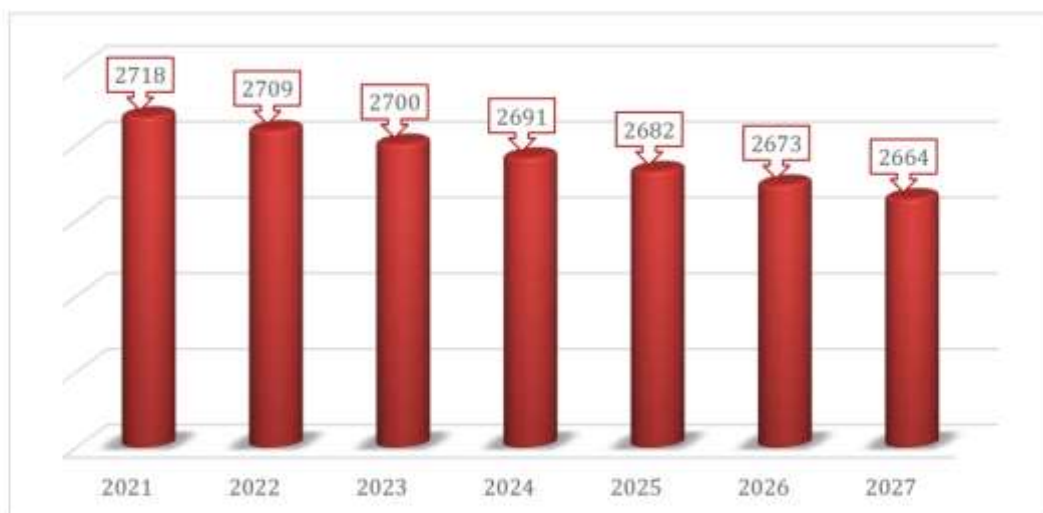
##### *Modelul de creștere tendențială*

Pentru a realiza prognoza populației comunei Costache Negri s-a analizat evoluția acesteia în perioada precedentă și evoluția probabilă a mișcării naturale și migratorii. Sporul natural și migratoriu s-au considerat a fi constante pentru perioada previzionată.

Prin metoda de creștere tendențială s-a stabilit mai întâi sporul mediu anual al populației în ultimii ani, respectiv pentru intervalul de referință 1992 – 2019 (și s-a înregistrat o scădere de 9 locuitori pe an). Presupunând constant ritmul de scădere a populației, acesta va ajunge în anul 2027 la 2.664 locuitori.

Prognoza populației, folosind modelul creșterii tendențiale prin luarea în considerare a sporului mediu anual total (spor natural și migratoriu) este prezentată în figura următoare:

**Figura nr. 24. Prognoza tendențială a populației, până în anul 2027**



Sursa: Prelucrare a autorilor după informațiile preluate din <http://www.insse.ro>

Proгноza arată o scădere notabilă a populației în perioada următoare, ceea ce va avea efecte negative asupra dezvoltării comunității.

#### **Modelul de creștere biologică**

O altă variantă a prognozei demografice s-a realizat folosind modelul de creștere biologică, luând în considerare doar sporul natural. Presupunând că populația comunei Costache Negri va fi influențată doar de sporul natural, reiese un ritm de scădere de 9 persoane pe an pentru perioada avută ca referință 1992 – 2019, fiind astfel posibilă efectuarea prognozei, așa cum rezultă din graficul următor:

**Figura nr. 25. Prognoza biologică a populației, până în anul 2027**



Sursa: Prelucrare a autorilor după informațiile preluate din <http://www.insse.ro>

Prin analizarea rezultatelor prognozelor tendențioală și biologică observăm aceeași tendință de scădere a populației, care se va menține și în perspectiva anului 2027.

# Costache Negri

## STRATEGIA DE DEZVOLTARE LOCALĂ A COMUNEI

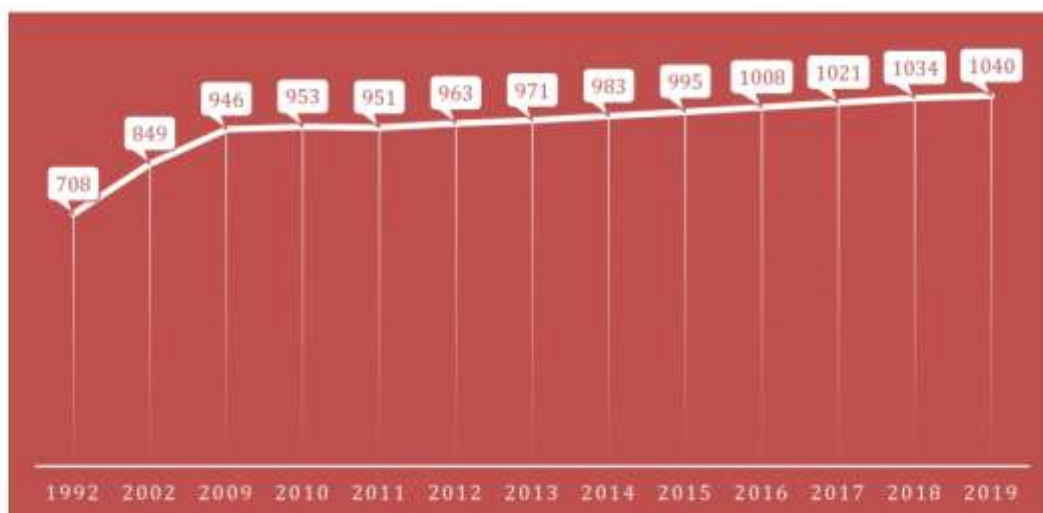
Proгноza evoluției populației și luarea ei în calculele decizionale este o necesitate. În caz contrar, deciziile luate astăzi s-ar putea dovedi eronate peste câțiva ani.

### 4.1.5.SITUAȚIA LOCUINȚELOR

La nivelul comunei Costache Negri numărul de locuințe a suferit modificări pozitive în perioada de timp analizată. Conform datelor obținute de la Institutul Național de Statistică, în anul 1992 erau în total 708 gospodării, iar numărul lor crește până la 1.040, în anul 2019.

Evoluția numărului de locuințe, din anul 1992 până în anul 2019 este prezentată în graficul următor:

**Figura nr. 26. Evoluția locuințelor în perioada 1992 - 2019**



Sursa: <http://www.statistici.insse.ro>, accesat în data de 18.12.2020

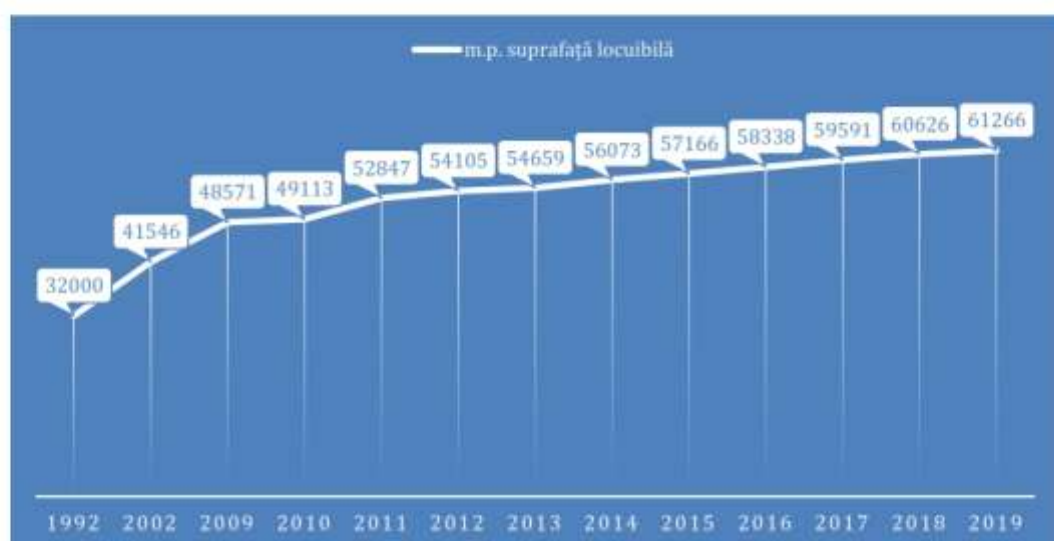


# Costache Negri

## STRATEGIA DE DEZVOLTARE LOCALĂ A COMUNEI

Evoluția suprafeței locuibile în ultimii ani ne arată o creștere de-a lungul timpului, pornind de la valoarea de 32.000 m.p., consemnată la nivelul anului 1992, și ajungând până la valoarea de 61.266 m.p. suprafață locuibilă, în anul 2019, așa cum rezultă din graficul următor:

**Figura nr. 27. Evoluția suprafeței locuibile în perioada 1992 - 2019**

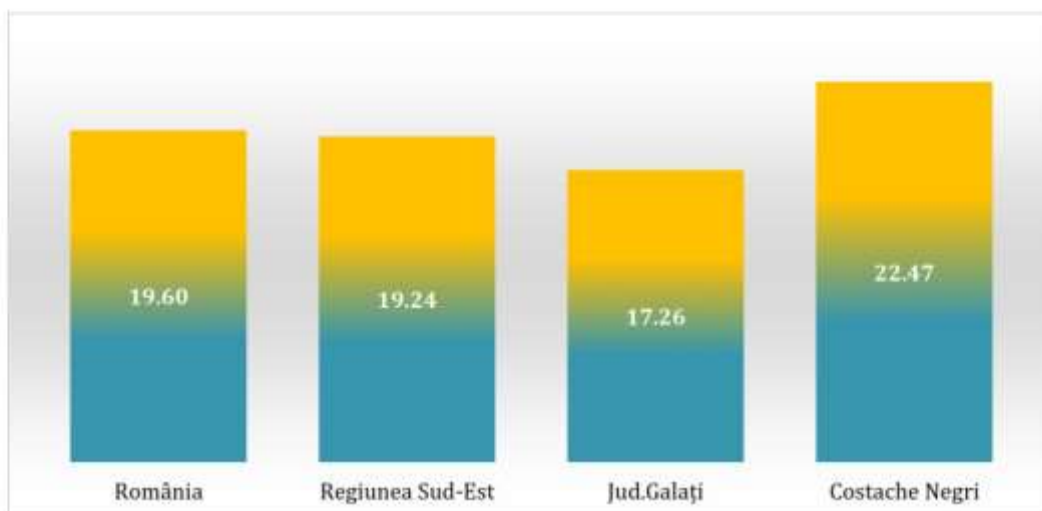


Sursa: <http://www.statistici.insse.ro>, accesat în data de 18.12.2020

Suprafața locuibilă medie pe o persoană în comuna Costache Negri este situată peste mediile națională, regională și județeană, consemnate la nivelul anului 2019.

Astfel, dacă la nivel național suprafața locuibilă medie este de 19,60 m.p., în Regiunea de Sud - Est s-a înregistrat valoarea de 19,24 m.p., iar în județul Galați 17,26 m.p., comuna Costache Negri prezintă o valoare de 22,47 m.p., fiind superioară mediilor menționate anterior.

**Figura nr. 28. Suprafața locuibilă medie pe o persoană la începutul anului 2020 (m.p.)**



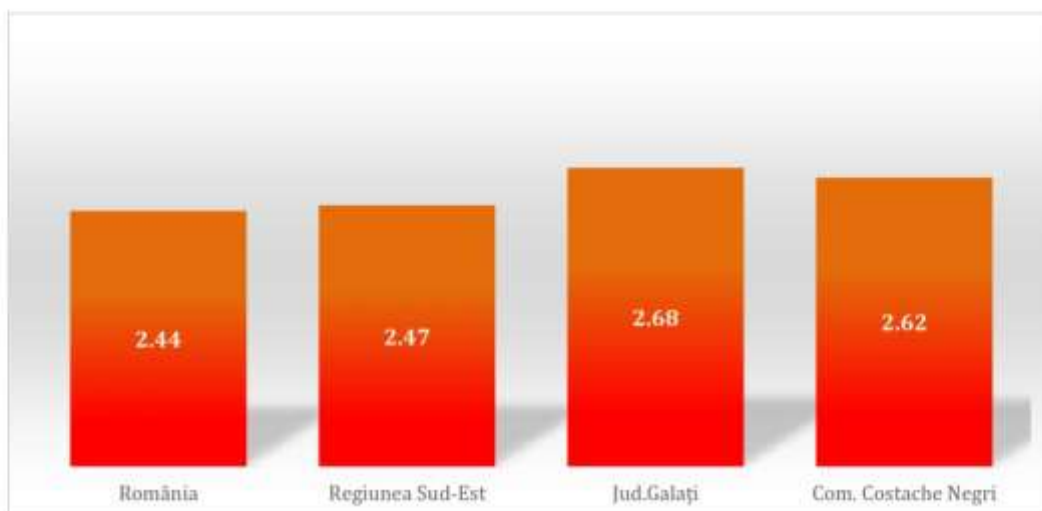
Sursa: <http://www.statistici.insse.ro>, accesat în data de 18.12.2020

Cu privire la indicatorul referitor la numărul mediu de persoane ce revin la o locuință, comuna prezintă valoarea de 2,62 persoane per locuință.

Din analiza acestui indicator se constată că valoarea lui este superioară mediilor naționale și celei înregistrate la nivelul Regiunii de Sud - Est, însă este inferioară mediei județene.



**Figura nr. 29. Numărul mediu de persoane ce revin la o locuință la începutul anului 2020**



Sursa: <http://www.statistici.insse.ro>, accesat în data de 18.12.2020

În tabelul următor este prezentată evoluția indicatorilor privind situația locuirii din perioada 2011 – 2019, la nivelul comunei Costache Negri:

**Tabelul nr. 3. Evoluția indicatorilor privind situația locuirii în perioada 2011 – 2019**

Situația fondului de locuințe	2011	2012	2013	2014	2015	2016	2017	2018	2019
Fondul de locuințe	951	963	971	983	995	1008	1021	1034	1040
Suprafața locuibilă existentă (mp)	52847	54105	54659	56073	57166	58338	59591	60626	61266



# Costache Negri

## STRATEGIA DE DEZVOLTARE LOCALĂ A COMUNEI

Suprafața locuibilă medie per locuință (mp)	55,57	56,18	56,29	57,04	57,45	57,88	58,37	58,63	58,91
Suprafața locuibilă medie per persoană (mp)	19,05	19,39	19,86	20,38	20,78	21,15	21,55	22,06	22,25
Numărul mediu de persoane ce revin unei locuințe	2,92	2,90	2,83	2,80	2,76	2,74	2,71	2,66	2,65

Sursa: <http://www.statistici.insse.ro>, accesat în data de 18.12.2020

În aceste condiții, valoarea suprafeței locuibile medie per locuință a crescut în perioada de timp analizată. Suprafața locuibilă medie per locuință a crescut de la valoarea de 55,57 mp (în anul 2011), la valoarea de 28,91 mp (în 2019).

#### 4.1.6. ANALIZA SWOT - POPULAȚIA, ELEMENTE DEMOGRAFICE ȘI SOCIALE

PUNCTE TARI	PUNCTE SLABE
<ul style="list-style-type: none"> <li>Există un echilibru în raportul bărbați-femei din comuna Costache Negri, diferență fiind mică 49% femei și 51% bărbați</li> <li>Structura etnică a populației comunei Costache Negri este una</li> </ul>	<ul style="list-style-type: none"> <li>Analiza evoluției populației pe grupe de vârstă de la nivelul comunei Costache Negri ne indică o diminuare a populației tinere, în anul 2020, față de anul 2010</li> </ul>

# Costache Negri

## STRATEGIA DE DEZVOLTARE LOCALĂ A COMUNEI

omogenă, conform datelor recensământului din anul 2011, majoritatea locuitorilor sunt români (98,20%).

- Structura religioasă a populației comunei Costache Negri este una omogenă, conform datelor recensământului din anul 2011, majoritatea locuitorilor sunt ortodocși 83,97%.
- Diagrama vârstelor pentru 2020 evidențiază faptul că, pentru populația adultă masculină s-au înregistrat creșteri intervalele de vârstă 15-19, 30-34, 45-49, și 55-59 ani
- Numărul de locuințe din comună a înregistrat o creștere, începând cu 708 locuințe, în anul 1992 și a ajuns la 1040 locuințe în 2019.
- Evoluția suprafeței locuibile în ultimii ani ne arată o creștere de-a lungul timpului, pornind de la valoarea de 32.000 m.p., consemnată la nivelul anului 1992, și ajungând până la valoarea de 61.266 m.p. suprafață locuibilă, în anul 2019.

- Sporul natural și sporul migrator au înregistrat preponderent valori negative, în perioada de timp analizată.
- Conform situației populației pe grupe de vârstă și sexe în anul 2010 se observă o reducere masivă a populației adulte feminine cu vârsta cuprinsă în intervalul 45-49 ani și a populației masculine cu vârsta peste 65 ani.
- Prognoza tendențială și prognoza biologică prezic o scădere a numărului de locuitori în anii următori.

### OPORTUNITĂȚI

- Posibilitatea accesării de finanțări naționale, europene sau internaționale pentru îmbunătățirea infrastructurii de educație și dezvoltarea resurselor umane.

### AMENINȚĂRI

- Lipsa informării corespunzătoare a populației asupra programelor europene și naționale din domeniul resurselor umane.
- Inexistența unor asociații nonguvernamentale care să

# *Costache Negri*

## STRATEGIA DE DEZVOLTARE LOCALĂ A COMUNEI

- Creșterea sporului migrator prin încurajarea stabilirii în comună a familiilor tinere.
  - Lansarea programelor comunitare de către UE pentru a sprijini dezvoltarea domeniului resurselor umane.
  - Încurajarea revenirii celor plecați prin dezvoltarea oportunităților economice.
  - Migrația populației de la oraș către sat, în proximitatea orașelor, cu păstrarea locului de muncă în oraș, poate fi valorificată în dezvoltarea localității.
- desfășoare activități specifice sprijinirii și dezvoltării resurselor umane.
- Tendința tinerilor de a se muta în zone urbane apropiate.



# *Costache Negri*

STRATEGIA DE DEZVOLTARE LOCALĂ A COMUNEI

## 4.2. ECONOMIE LOCALĂ

### 4.2.1. SITUAȚIA ACTIVITĂȚILOR ECONOMICE



Comuna Costache Negri are o economie exclusiv agrară, profilul agricol predominant fiind dat de producția vegetală și creșterea animalelor. Din suprafața totală de 2.764 ha, au folosință agricolă 2.589 ha.

Funcția agricolă a comunei Costache Negri se materializează în producție vegetală, viticolă, producție animalieră, elemente de activități adiacente, precum prelucrarea primară a produselor vegetale și animaliere (produse de lapte de vacă și oaie). De asemenea, tot în sprijinul activității agricole acționează și resortul economic de valorificare pe piața liberă a produselor agroalimentare obținute.

Numărul total al întreprinderilor care desfășoară activități la nivelul comunei Costache Negri este prezentat în tabelul următor:



**Tabelul nr. 4. Agenți economici care au sediul social în comuna Costache Negri**

Nr. crt.	Denumire firmă	Obiectivul principal de activitate
1	AGROCERES C.N. SRL	Agricultură, vânătoare și servicii anexe
2	SILVAGRO MMM SRL	
3	MIHMARGO SRL	
4	NILS NELU FORESTIER TRANS SRL	Silvicultură și exploatare forestieră
5	CRIS MIR WOOD LC 84 SRL	Prelucrarea lemnului, fabricarea produselor din lemn și plută, cu excepția mobilei; fabricarea articolelor din paie și din alte materiale vegetale împletite
6	DEBODECOR BANDEAN SRL	Fabricarea altor produse din minerale nemetalice
7	GIULIA CVG SRL	Construcții de clădiri
8	ALEGIO CONSTRUCT SRL	
9	POLODA CONSTRUCT SRL	
10	SELMECA SRL	Lucrări speciale de construcții
11	FANTEZIA OF STAGE SRL	
12	C.G. CARAMIDARU SRL	
13	ALESTIMENTI SANDI FLORIN SRL	
14	MIC ALESTIMENTI NM SRL	
15	GOLOMOZ VLASE SRL	
16	TOFMANAMA SRL	Comerț cu ridicata și cu
17	NEAGU ALEXANDRU CRISTINA SRL	

# Costache Negri

STRATEGIA DE DEZVOLTARE LOCALĂ A COMUNEI

18	DANITRACT SRL	amănuntul, întreținerea și repararea autovehiculelor și a motocicletelor
19	MARCE GADAN 80 SRL	Comerț cu ridicata cu excepția comerțului cu autovehicule și motociclete
20	VALMAR SRL	Comerț cu amănuntul, cu excepția autovehiculelor și motocicletelor
21	DALYDAJ DETAIL SRL	
22	EMATITA MIXT SRL	
23	LA DOI COCOSI EXIM CO SRL	
24	DAFA CONSTRUCT SRL	
25	GIELCIP SRL	
26	DULFY C.M. 2014 SRL	
27	IAMANDI PROD SRL	
28	SEBASTIAN CVG VAL SRL	
29	ALFA CAR SRL	Transporturi terestre și transporturi prin conducte
30	ROM CORIS SRL	
31	VOIAJORUL SRL	Restaurante și alte activități de servicii de alimentație
32	PRO INT DISPATCH SRL	Telecomunicații
33	ALESTIMENTE SRL	Alte activități profesionale, științifice și tehnice
34	IRIOANA SRL	Activități veterinare
35	SOSO 999 UIVIL SRL	Activități sportive, recreative și distractive
36	WOLFSTREET VIS SRL	Alte activități de servicii
37	COAFOR ELEGANT & ESTETIC CRISS SRL	

Sursa: Primăria comunei Costache Negri

Conform datelor furnizate de reprezentanții primăriei, în comuna Costache Negri își desfășoară activitatea un număr de 37 agenți economici.





Serviciile către populație sunt axate pe activități comerciale, de producere și desfacere a produselor alimentare și nealimentare în magazine (societăți comerciale și asociații familiare).

#### 4.2.2. AGRICULTURĂ ȘI ZOOTEHNIE

Comuna Costache Negri este clasificată ca fiind comună cu funcțiuni preponderent agricole. Principala activitate a locuitorilor este agricultura și zootehnia. Pășunile ocupă 6.76% din totalul administrativ, iar terenurile arabile 87.54% din terenurile agricole ale comunei. Produsele rezultate în urma activităților agricole sunt valorificate de către producătorii particulari în gospodăriile proprii sau pe piețele de desfacere din localitățile apropiate. Funcția agricolă a comunei Costache Negri se materializează în producție vegetală, producție animalieră, elemente de activități adiacente, precum prelucrarea primară a produselor vegetale și animaliere, produse de lapte de vacă și oaie.

**Agricultura** reprezintă sectorul economic cu ridicat potențial de dezvoltare în comuna Costache Negri, fiind și un sector destul de puternic în realizarea de venituri. În prezent, conform bilanțului teritorial, terenurile agricole reprezintă 93.56% din suprafața totală a comunei.

Din punct de vedere evolutiv, structura fondului funciar este prezentată în tabelul următor:

**Tabelul nr. 5. Evoluția fondului funciar**

Modul de folosință pentru suprafața agricolă (Ha)	ANI DE REFERINȚĂ							
	Anul	1992	2002	2010	2011	2012	2013	2014
Agricol		2697	2589	2589	2589	2589	2589	2589
Arabil		2307	2267	2267	2267	2267	2264	2264

# Costache Negri

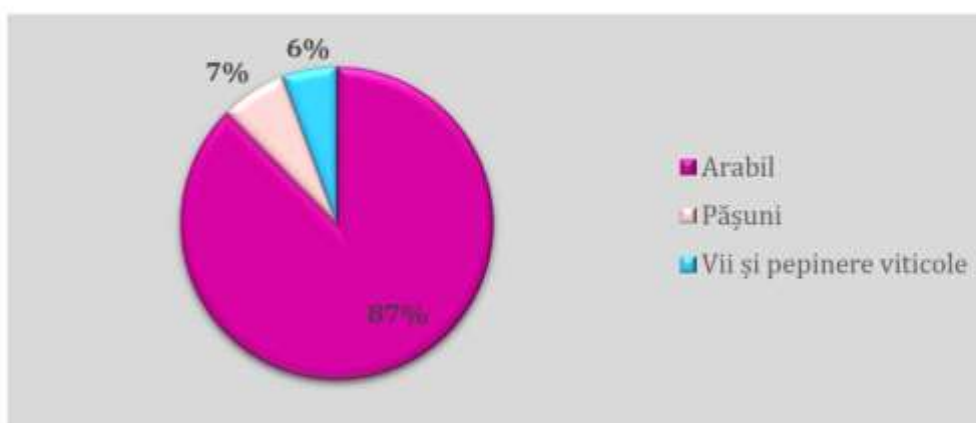
## STRATEGIA DE DEZVOLTARE LOCALĂ A COMUNEI

<b>Pășuni</b>	228	175	175	175	175	175	175
<b>Vii și pepiniere viticole</b>	162	147	147	147	147	147	147
<b>Terenuri neagricole</b>	:	:	<b>175</b>	<b>175</b>	<b>175</b>	<b>178</b>	<b>178</b>
<b>Păduri</b>	:	:	21	21	21	21	21
<b>Ape, bălți</b>	:	:	20	20	20	20	20
<b>Construcții</b>	:	:	81	81	81	84	84
<b>Comunicații și căi ferate</b>	:	:	47	47	47	47	47
<b>Neproductive</b>	:	:	6	6	6	6	6
<b>TOTAL</b>	<b>2753</b>	<b>2753</b>	<b>2764</b>	<b>2764</b>	<b>2764</b>	<b>2764</b>	<b>2764</b>

Sursa: <http://www.statistici.insse.ro>, accesat în data de 23.12.2020

Din totalul terenurilor agricole, ponderea cea mai mare o dețin terenurile arabile cu un procent de 87%, urmate de pășuni, cu procent de 7% și vii și pepiniere viticole, cu un procent mai mic, de 6%, așa cum reiese din figura următoare:

**Figura nr. 30 Structura terenurilor agricole în anul 2014 (Ha)**



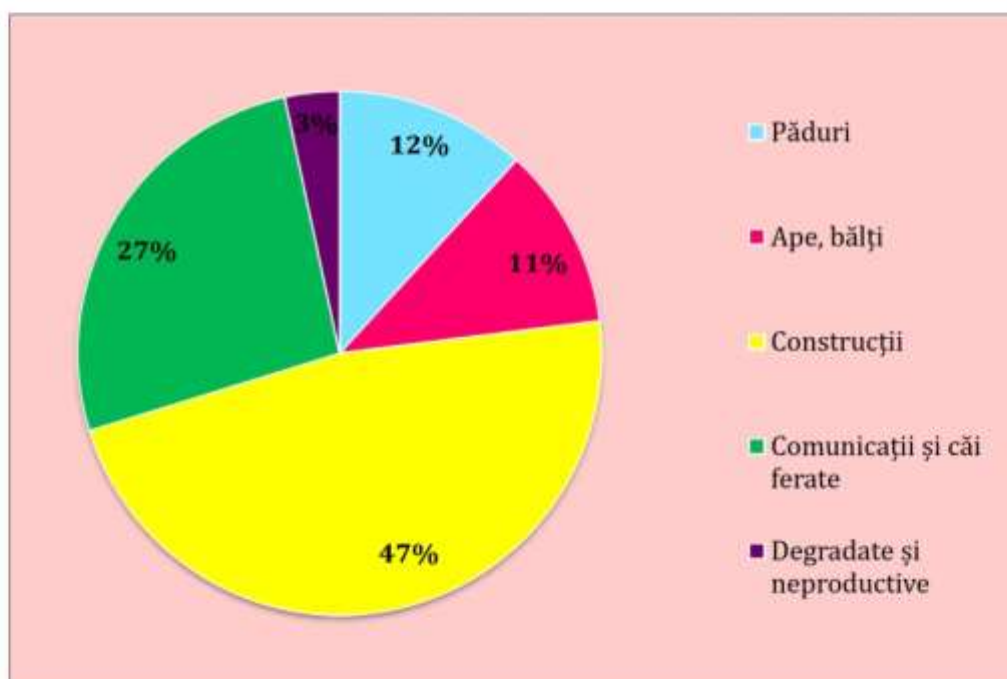
Sursa: <http://www.statistici.insse.ro>, accesat în data de 23.12.2020

# Costache Negri

## STRATEGIA DE DEZVOLTARE LOCALĂ A COMUNEI

Din totalul terenurilor neagricole, ponderea cea mai mare o dețin construcțiile, respectiv 47%, urmate de comunicații și căi ferate cu 27%, păduri cu 12%, suprafețe ocupate de ape și bălți cu 11%, iar diferența de 2% este dată de terenurile degradate și neproductive.

**Figura nr. 31. Structura terenurilor neagricole în anul 2014 (Ha)**



Sursa: <http://www.statistici.insse.ro>, accesat în data de 23.12.2020

Datele privind situația principalelor culturi și suprafețele ocupate de acestea sunt prezentate în tabelul următor:





**Tabelul nr .6. Situația culturilor, la nivelul comunei Costache Negri (ha cultivate)**

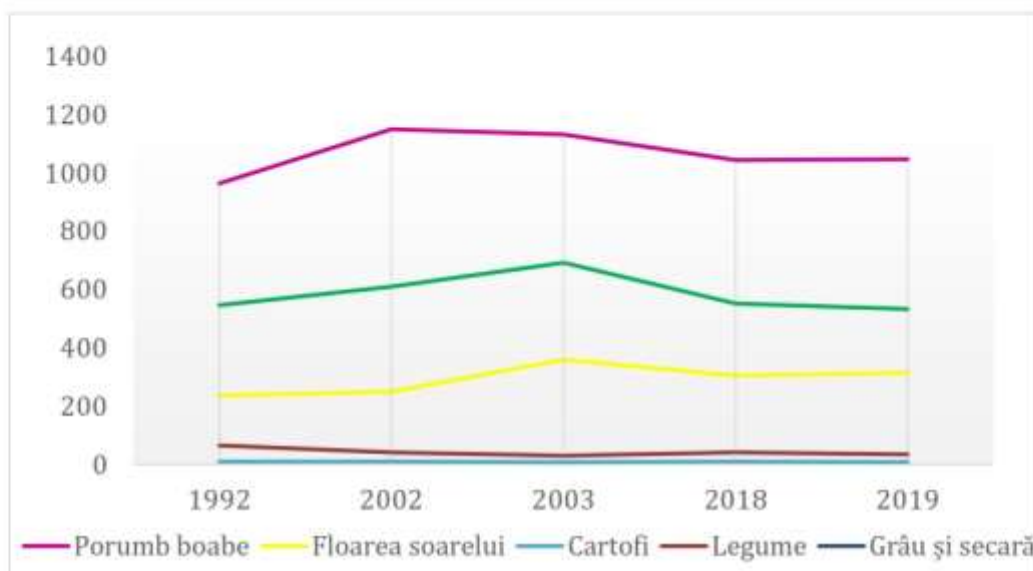
Principalele culturi (Ha)	Ani de referință				
	1992	2002	2003	2018	2019
Grâu și seară	546	610	692	552	533
Porumb boabe	964	1150	1132	1044	1047
Floarea soarelui	236	250	359	305	314
Cartofi	10	10	8	10	8
Legume	65	41	30	41	34

Sursa: <http://www.statistici.insse.ro>, accesat în data de 23.12.2020

Din dinamica principalelor culturi pe totalul suprafețelor cultivate în comuna Costache Negri se pot observa diferențe semnificative în intervalul analizat, cu creșteri importante a suprafețelor cultivate.

Evoluția principalelor culturi în intervalul 1992 - 2019 pe hectare cultivate evidențiază o creștere semnificativă a unor suprafețelor. Cea mai importantă creștere se poate observa în cazul suprafețelor aferente culturii de porumb, acestea pornind de la 964 hectare în anul 1992, și ajungând la o suprafață de 1.047 hectare în anul 2019.

**Figura nr. 32. Evoluția principalelor culturi (Ha)**



Sursa: <http://www.statistici.insse.ro>, accesat în data de 23.12.2020

Datele privind situația principalelor culturi și producția înregistrată, exprimată în tone, sunt prezentate în tabelul următor:

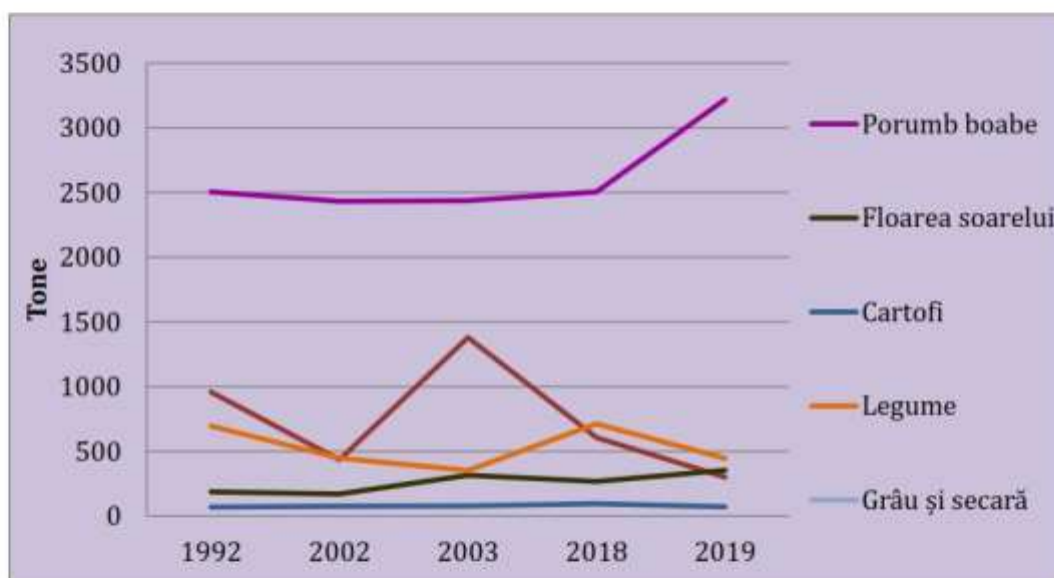
**Tabelul nr. 7 Evoluția producției agricole (t)**

Principalele culturi (tone)	Ani de referință				
	1992	2002	2003	2018	2019
Grâu și secară	960	436	1380	608	301
Porumb boabe	2505	2432	2436	2504	3218
Floarea soarelui	188	171	316	268	354
Cartofi	70	77	80	96	72
Legume	696	448	353	713	446

Sursa: <http://www.statistici.insse.ro>, accesat în data de 23.12.2020

Din analiza evoluției principalelor culturi, exprimate în tone, se poate observa că toate producțiile avute în vedere au fluctuat în perioada de timp analizată. De asemenea, se mai poate observa și creșterea semnificativă a producțiilor de porumb boabe din ultimii ani.

**Figura nr. 33. Evoluția producțiilor principalelor culturi**



Sursa: <http://www.statistici.insse.ro>, accesat în data de 23.12.2020

Datele privind situația principalelor culturi și producția înregistrată, exprimată în kg/ha sunt prezentate în următorul tabel:

**Tabelul nr. 8. Producția agricolă, kg/ha**

Principalele culturi (Kg/Ha)	Ani de referință				
	1992	2002	2003	2018	2019
Grâu și secară	1758	715	1994	1101	565



# Costache Negri

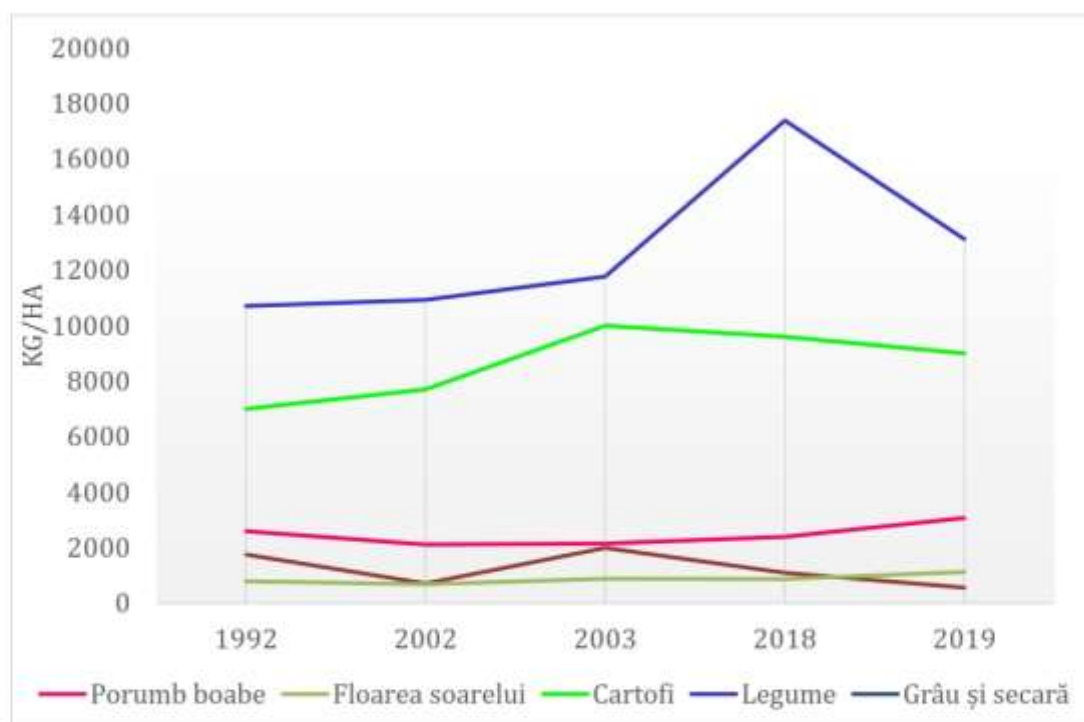
## STRATEGIA DE DEZVOLTARE LOCALĂ A COMUNEI

<b>Porumb boabe</b>	2599	2115	2152	2398	3074
<b>Floarea soarelui</b>	797	684	880	879	1127
<b>Cartofi</b>	7000	7700	10000	9600	9000
<b>Legume</b>	10708	10927	11767	17390	13118

Sursa: <http://www.statistici.insse.ro>, accesat în data de 23.12.2020

Evoluția principalelor culturi de la nivelul comunei Costache Negri, exprimate în kg/ha indică o creștere a producției de legume, la 13.118 kg/ha în anul 2019, comparativ cu anul 1992, când s-au înregistrat 10.708 kg/ha.

**Figura nr. 34. Evoluția producției principalelor culturi (kg/ha)**



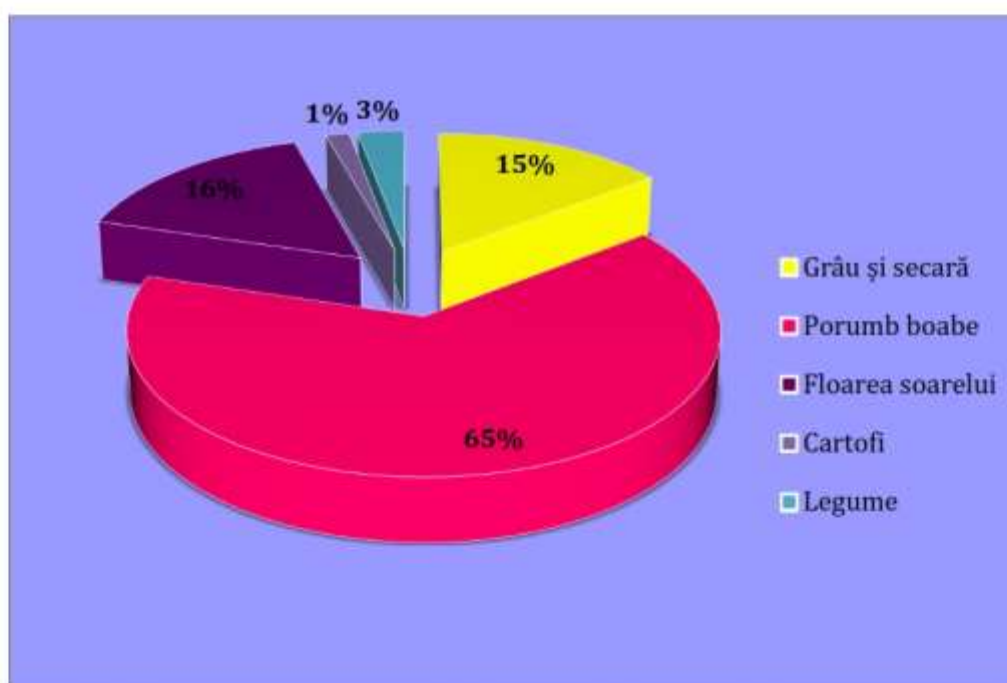
Sursa: <http://www.statistici.insse.ro>, accesat în data de 23.12.2020

# Costache Negri

## STRATEGIA DE DEZVOLTARE LOCALĂ A COMUNEI

Referitor la ponderea principalelor culturi de la nivelul comunei Costache Negri în anul 2019, din analiza efectuată se constată că cele mai mari suprafețe au fost ocupate de culturile de porumb (65%), urmate de suprafețele ocupate de floarea soarelui (16%), grâu și secară (15%), legume (3%) și cartofi (1%), așa cum rezultă din figura următoare:

**Figura nr. 35. Evoluția producției principalelor culturi în anul 2019**



Sursa: <http://www.statistici.insse.ro>, accesat în data de 23.12.2020

Din dinamica principalelor culturi pe totalul suprafețelor cultivate în comuna Costache Negri se pot observa diferențe semnificative în intervalul analizat, cu creșteri și respectiv scăderi importante, situație reflectată și la nivelul județului Galați, precum și al Regiunii de Sud – Est.

O analiză a producțiilor medii la principalele culturi agricole ale comunei Costache



Negri față de întregul județ, în anul 2019, este prezentată în tabelul următor:

**Tabelul nr. 9. Producția medie la nivel local și județean în anul 2019 (kg/ha)**

Culturi agricole principale	Costache Negri	Județul Galați (media)
	Kg/ha	Kg/ha
Grâu și secară	565	3631
Porumb boabe	3074	4274
Floarea soarelui	1127	2025
Cartofi	9000	15596
Legume	13118	14503

Sursa: <http://www.insse.ro>, accesat în data de 23.12.2020

Din analiza tabelului, se constată faptul că, la nivelul comunei Costache Negri s-au realizat valori inferioare ale producțiilor, fiind obținute producții medii mai mici comparativ cu mediile consemnate la nivelul județului Galați pentru producțiile de grâu și secară, porumb, floarea soarelui, cartofi și legume.



# Costache Negri

## STRATEGIA DE DEZVOLTARE LOCALĂ A COMUNEI

**Figura nr. 36. Comparație a producției principalelor culturi agricole între comuna Costache Negri și județul Galați în anul 2019 (kg/ha)**



Sursa: <http://www.insse.ro>, accesat în data de 23.12.2020

Conform studiului Ministerului Agriculturii și Dezvoltării Rurale potențialul agricol al comunei Costache Negri s-a realizat prin agregarea datelor privind producția și capacitățile de procesare din unitățile administrativ teritoriale vecine în limita a 30 km față de localitatea de bază.

Astfel, în tabelul următor este prezentat potențialul agricol pentru diferite tipuri de culturi, în funcție de modul în care este irigat terenul.

**Tabelul nr. 10 Potențialul agricol al terenurilor**

Potențial agricol-vegetal		
CULTURI	Neirigat	Irigat
Cereale păioase	Mijlociu	Ridicat

# Costache Negri

STRATEGIA DE DEZVOLTARE LOCALĂ A COMUNEI

Porumb	Mijlociu	Ridicat
Floarea soarelui	Mijlociu	Ridicat
Soia	Mijlociu	Ridicat
Rapiță	Mijlociu	Ridicat
Cartofi	Scăzut	Mijlociu
Sfeclă de zahăr	Mijlociu	Ridicat
Mazăre	Mijlociu	Ridicat
Fasole	Mijlociu	Ridicat
Lucernă	Mijlociu	Ridicat
Trifoi	Mijlociu	Ridicat
Pășuni	Mijlociu	Ridicat
Fânețe	Mijlociu	Mijlociu
Legume	Mijlociu	Ridicat
Plante medicinale	Mijlociu	Ridicat
Flori	Mijlociu	Ridicat
Struguri de masă	Mijlociu	
Hamei	Scăzut	
Orez	Scăzut	
Hrișcă	Scăzut	
Năut	Ridicat	
Măzăriche	Mijlociu	Ridicat
Lupin	Mijlociu	Ridicat
Ricin	Mijlociu	Ridicat
In pentru ulei	Mijlociu	Ridicat

## Zootehnie

În tabelele care urmează este prezentat potențialul în zootehnie privind creșterea animalelor și procesarea unor produse de origine animală:



**Tabelul nr. 11. Potențialul privind creșterea animalelor**

CARNE												
PROCESARE ÎN AFARA FERMEI						PROCESARE ÎN CADRUL FERMEI						
SISTEM ÎNCHIS			PĂȘUNAT LIBER			Păsări	SISTEM ÎNCHIS			PĂȘUNAT LIBER		Păsări
Bovine	Suine	Ovine/ Caprine	Bovine	Ovine/ Caprine	Bovine		Suine	Ovine/ Caprine	Bovine	Ovine/ Caprine		
Mijlociu	Mijlociu	Mijlociu	Scăzut	Scăzut	Mijlociu	Mijlociu	Mijlociu	Mijlociu	Scăzut	Scăzut	Mijlociu	

**Tabelul nr. 12. Potențialul privind procesarea unor produse de origine animală**

LAPTE			
PROCESARE ÎN AFARA FERMEI		PROCESARE ÎN FERMĂ	
SISTEM ÎNCHIS	PĂȘUNAT LIBER	SISTEM ÎNCHIS	PĂȘUNAT LIBER
Mijlociu	Scăzut	Mijlociu	Scăzut

Din analiza tabelelor, se observă faptul că există un potențial preponderent ridicat la nivelul comunei Costache Negri în ceea ce privește creșterea animalelor și procesarea unor produse de origine animală.

Efectivele de animale prezente în comuna Costache Negri în perioada 2018 – 2019 se regăsesc în mare parte în gospodăriile populației și sunt evidențiate în următorul tabel:





**Tabelul nr. 13. Efective de animale din comuna Costache Negri**

Efective de animale	2018	2019
Bovine	471	702
Porcine	346	387
Ovine	1990	1790
Păsări	21000	20000

Sursa: <http://www.insse.ro>, accesat în data de 23.12.2020 și Primăria comunei Costache Negri

#### 4.2.3. EVOLUȚIA ȘI STRUCTURA FORȚEI DE MUNCĂ

##### *Ocuparea forței de muncă*

În abordarea acestui capitol s-au luat în considerare următoarele definiții:

- populația activă se referă la populația ocupată și șomeri. Populația activă cuprinsă între 15 și 64 ani;
- populația non-activă/inactivă cuprinde toate persoanele sub 15 ani, precum și persoanele care sunt din punct de vedere economic inactive: elevi peste 15 ani, pensionari, casnice, persoane întreținute de alte persoane;
- populația ocupată se referă la persoanele de peste 15 ani care desfășoară o activitate economică în schimbul unui venit, precum salariații, patronii, militarii de carieră, lucrători pe cont propriu, lucrătorii familiari neremunerați, asociați ai cooperativelor.

##### *Evoluția forței de muncă în comuna Costache Negri*

Evoluțiile demografice recente sugerează faptul că Europa se va confrunta în următorii ani cu o vulnerabilitate demografică ridicată provenită din trei procese importante: scăderea populației cu vârstă de muncă, îmbătrânirea populației și creșterea migrației. Această combinație fără precedent pe continentul european are potențialul de a se transforma într-o criză puternică, scăzând competitivitatea și



potențialul de creștere al Uniunii Europene.

Scăderea populației cu vârstă de muncă se datorează unor factori precum declinul din ultimii ani al ratelor nașterilor la nivel european și amânarea deciziei de a avea copii, odată cu creșterea nivelului de trai și al calității vieții.

Domeniile în care este atrasă cea mai mare parte a forței de muncă sunt: agricultura, creșterea animalelor și industria extractivă a produselor de carieră.

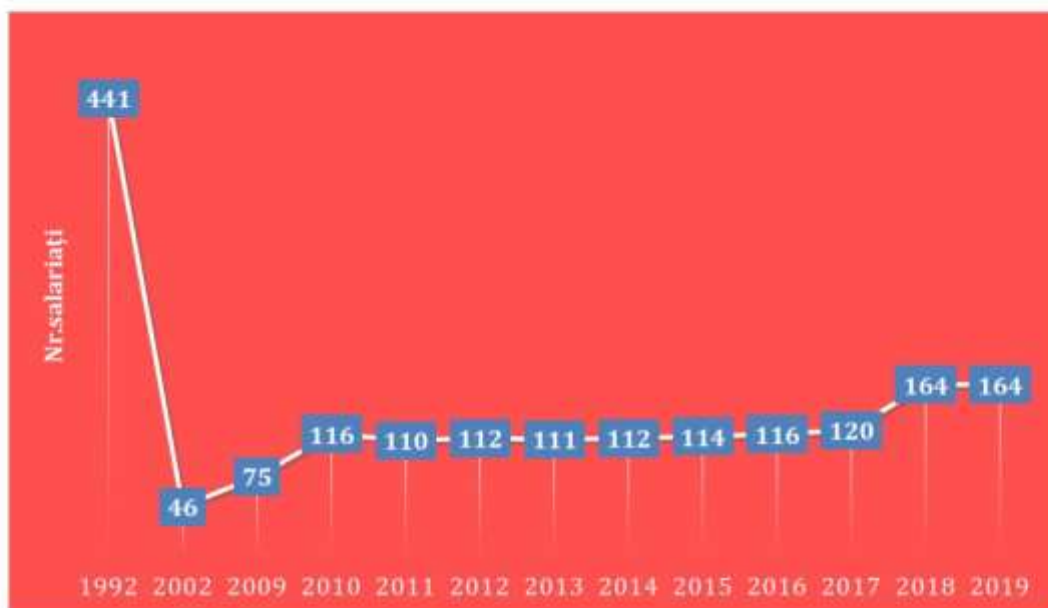
**Tabelul nr. 14. Evoluția salariaților în comuna Costache Negri**

Anul	1992	2002	2009	2010	2011	2012	2013	2014	2015	2016	2017	2018	2019
Număr salariați	441	46	75	116	110	112	111	112	114	116	120	164	164

Sursa: <http://www.statistici.insse.ro>, accesat în data de 23.12.2020

Numărul salariaților de la nivelul comunei Costache Negri a avut o evoluție fluctuantă în perioada de timp analizată. Astfel, dacă la nivelul anului 1992, în comună exista un număr de 441 salariați, valoarea acestora a scăzut, ajungând în anul 2010 la 116 de salariați, iar în anul 2019 numărul total fiind de 164 de salariați.

**Figura nr. 37. Evoluția salariaților în comuna Costache Negri**



Sursa: <http://www.statistici.insse.ro>, accesat în data de 23.12.2020

### **Șomajul**

Gradul de ocupare a forței de muncă în comuna Costache Negri este relativ scăzut, cauza constituind-o diversificarea redusă a activităților economice. Lipsa locurilor de muncă determină migrația în special în rândul populației tinere.

Din punct de vedere evolutiv, șomajul a înregistrat o serie de fluctuații de la un an la altul, situația șomerilor înregistrați la nivelul comunei Costache Negri fiind următoarea:



# Costache Negri

## STRATEGIA DE DEZVOLTARE LOCALĂ A COMUNEI

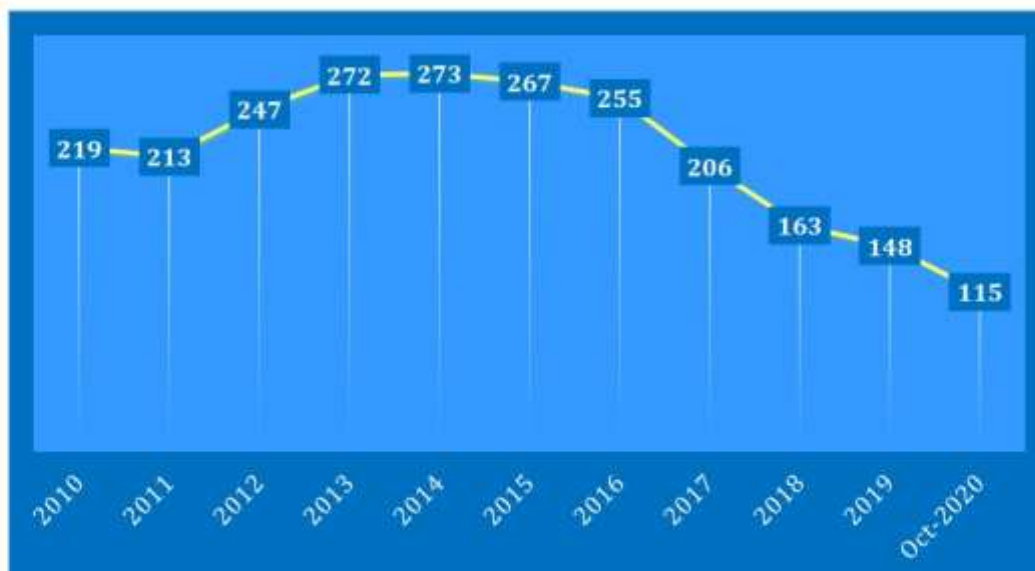
**Tabelul nr. 15. Evoluția șomerilor în comuna Costache Negri**

Anul	2010	2011	2012	2013	2014	2015	2016	2017	2018	2019	Oct - 20
Nr. șomeri	219	213	247	272	273	267	255	206	163	148	115

Sursa: <http://www.statistici.insse.ro>, accesat în data de 23.12.2020

Conform datelor prezentate, în perioada 2010 - octombrie 2020 numărul șomerilor înregistrați la nivelul comunei Costache Negri a fost caracterizat de o serie de fluctuații. Dacă la nivelul anului 2010 erau înregistrați 219 șomeri, numărul acestora a scăzut la valoarea de 115 șomeri în luna octombrie 2020, aceasta fiind și valoarea minimă înregistrată, pe durata de timp analizată.

**Figura nr. 38. Evoluția numărului de șomeri din comună**



Sursa: <http://www.statistici.insse.ro>, accesat în data de 23.12.2020



Situația șomerilor pe sexe aflați în evidența AJOFM Galați cu domiciliul în comuna Costache Negri, în perioada 2010 – octombrie 2020 este prezentată în tabelul următor:

**Tabelul nr. 16. Evoluția numărului de șomeri pe sexe**

Numărul șomerilor	2010	2011	2012	2013	2014	2015	2016	2017	2018	2019	Oct 2020
<b>Total</b>	219	213	247	272	273	267	255	206	163	148	115
<b>Bărbați</b>	162	155	185	203	193	175	167	135	107	90	62
<b>Femei</b>	57	58	62	69	80	92	88	71	56	58	53

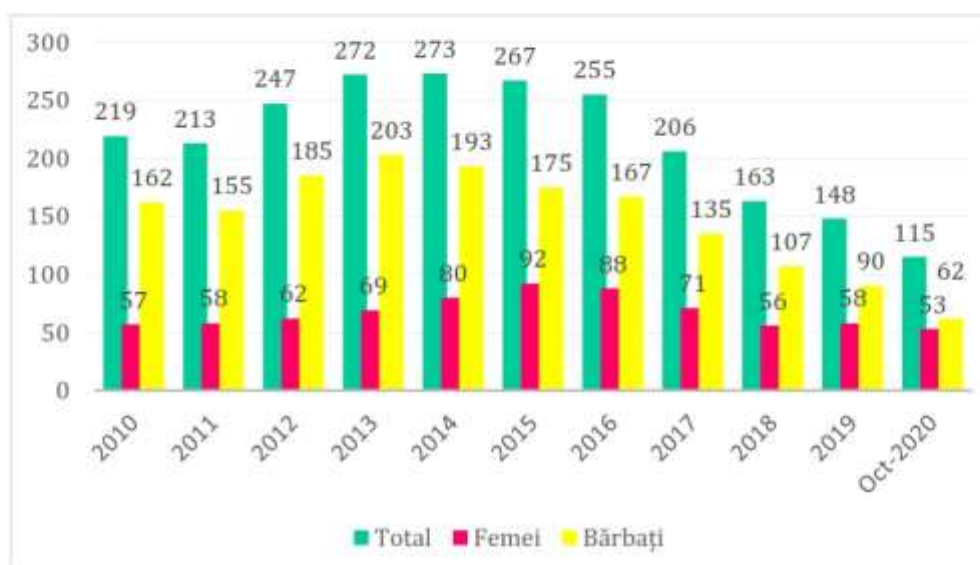
Sursa: <http://www.statistici.insse.ro>, accesat în data de 23.12.2020

Analizând situația șomajului pe sexe se constată că o pondere importantă este dată de populația masculină, numărul bărbaților fiind superior celui al femeilor la nivelul perioadei analizate.

# Costache Negri

## STRATEGIA DE DEZVOLTARE LOCALĂ A COMUNEI

**Figura nr. 39. Situația șomerilor pe sexe înregistrați în comuna Costache Negri**



Sursa: <http://www.statistici.insse.ro>, accesat în data de 23.12.2020

Situația șomerilor aflați în evidența AJOFM Galați cu domiciliul în comuna Costache Negri, octombrie 2020 este prezentată în tabelul următor:

**Tabelul nr. 17. Structura șomerilor în octombrie 2020**

Nr. crt.	Indicator șomaj înregistrat	Numar de persoane
1	Total șomeri	115
2	Femei	53
3	Bărbați	62

Sursa: <http://www.statistici.insse.ro>, accesat în data de 23.12.2020

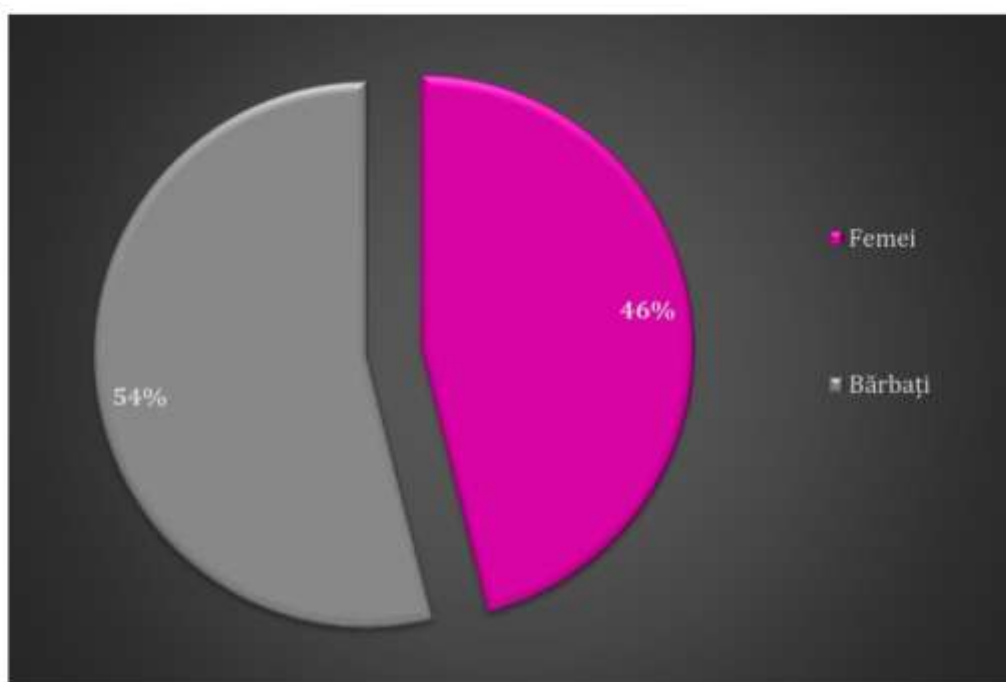


# Costache Negri

## STRATEGIA DE DEZVOLTARE LOCALĂ A COMUNEI

Numărul șomerilor înscriși în octombrie 2020 în comuna Costache Negri a fost de 115, din care 62 bărbați. Analizând situația șomerilor, se observă o diferență mică între numărul bărbaților și cel al femeilor la nivelul anului 2020.

**Figura nr. 40. Situația șomerilor în comuna Costache Negri în anul 2020**



Sursa: <http://www.insse.ro>, accesat în data de 23.12.2020

#### 4.2.4. ANALIZĂ SWOT ECONOMIE LOCALĂ

PUNCTE TARI	PUNCTE SLABE
<ul style="list-style-type: none"><li>În comuna Costache Negri își desfășoară activitatea un număr de 37 agenți economici;</li></ul>	<ul style="list-style-type: none"><li>La nivelul comunei Costache Negri s-au realizat valori inferioare ale producțiilor, fiind</li></ul>

# Costache Negri

STRATEGIA DE DEZVOLTARE LOCALĂ A COMUNEI

- Majoritatea societăților care își desfășoară activitatea în comuna Costache Negri au angajați locuitori ai comunei;
  - Terenurile agricole reprezintă 93,56% din suprafața totală a comunei;
  - Din totalul terenurilor agricole, suprafețele arabile ocupă un procent de 87,54%;
  - În comuna Costache Negri se cultivă grâu și secară, porumb, floarea soarelui, cartofi și legume;
  - În ceea ce privește creșterea animalelor, locuitorii comunei cresc ovine, caprine, bovine, porcine și păsări;
  - Creșterea numărului de salariați începând cu anul 2013;
  - Începând cu anul 2014 numărul persoanelor aflate în șomaj are o evoluție descendentă.
- obținute producții medii mai mici comparativ cu mediile consemnate la nivelul județului Galați pentru producțiile de grâu și secară, porumb, floarea soarelui, cartofi și legume.
- Investiții insuficiente în agricultură.
  - Îmbătrânirea forței de muncă în agricultură.
  - Lipsa unui sistem de sprijin pentru implementarea noțiunilor de marketing.
  - Slaba implementare a sistemului de asigurare a calității producției și produselor.
  - Slaba preocupare pentru introducerea noilor tehnologii și pentru activitatea de cercetare – dezvoltare.
  - Resurse financiare la nivel local insuficiente pentru susținerea/promovarea unor investiții.
  - Adaptarea mai lentă a populației rurale mature și vârstnice la schimbările și provocările lumii actuale, în general, și la fenomenul mobilității și reconversiei profesionale, în special.
  - Existența șomajului de lungă durată care conduce la descalificarea și descurajarea foștilor angajați.

# Costache Negri

STRATEGIA DE DEZVOLTARE LOCALĂ A COMUNEI

OPORTUNITĂȚI	AMENINȚĂRI
<ul style="list-style-type: none"><li>• Condiții favorabile de obținere a produselor ecologice ce pot fi exportate în condiții deosebit de avantajoase.</li><li>• Dezvoltarea sectorului prelucrării produselor agricole.</li><li>• Creșterea valorii adăugate a produselor agricole.</li><li>• Prezența fondurilor europene ce pot fi absorbite în vederea impulsionării afacerilor în agricultură și pentru tinerii fermieri.</li><li>• Susținerea formelor asociative; sprijinirea exploatațiilor agricole (fermelor) de semisubzistență.</li><li>• Înființarea grupurilor de producători.</li><li>• Organizarea unor campanii de informare.</li><li>• Promovarea inițiativelor de dezvoltare rurală.</li><li>• Îmbunătățirea și perfecționarea competențelor profesionale a persoanelor adulte care activează în domeniile agriculturii și industriei agroalimentare.</li><li>• Calificarea și recalificarea, instruirea și perfecționarea persoanelor ocupate în agricultura de subzistență.</li><li>• Existența cadrului legislativ pentru întemeierea și</li></ul>	<ul style="list-style-type: none"><li>• Eroziunea și degradarea calității solurilor ce pot conduce la scăderea randamentului.</li><li>• Capacitățile reduse de prelucrare a producției vegetale ce pot determina pierderi în perioadele de vârf de producție.</li><li>• Cadrul legislativ instabil.</li><li>• Slaba informare a agricultorilor cu privire la normele europene.</li><li>• Lipsa de receptivitate și flexibilitate a populației locale la cerințele pieței care determină decalaje economice mari, greu de recuperat.</li><li>• Oferte de creditare greu accesibile (garanții mari).</li><li>• Rata ridicată a dobânzii la credite.</li><li>• Reducerea ponderii populației active și îmbătrânirea acesteia.</li><li>• Scăderea continuă a producției prin scăderea productivității muncii.</li><li>• Creșterea ponderii muncii la negru, cu efecte negative asupra pieței muncii, economiei locale și asistenței sociale în perspectivă.</li><li>• Riscul creșterii numărului de persoane temporar absente din localitate, plecate la lucru în țară sau peste hotare.</li></ul>



# Costache Negri

## STRATEGIA DE DEZVOLTARE LOCALĂ A COMUNEI

<p>dezvoltarea exploatărilor agricole.</p> <ul style="list-style-type: none"> <li>• Dezvoltarea economiei rurale și creșterea productivității în sectorul agricol.</li> <li>• Inventarierea terenurilor neutilizate, care vor fi puse la dispoziția întreprinzătorilor locali, în vederea dezvoltării propriilor afaceri, în agricultură și zootehnie, în baza unui acord avantajos pentru ambele părți.</li> <li>• Informarea cetățenilor asupra programelor de finanțare nerambursabilă.</li> <li>• Elaborarea unui program de atragere a investițiilor.</li> <li>• Elaborarea unui Ghid de produse și servicii oferite de mediul de afaceri local.</li> </ul>	
--	--

### 4.3. DATE PRIVIND INFRASTRUCTURA, UTILITĂȚILE PUBLICE, ECHIPAREA TERITORIULUI ȘI DEZVOLTAREA URBANISTICĂ

#### 4.3.1. ZONE DE DEZVOLTARE URBANISTICĂ

Costache Negri (în trecut, Mânjina) este o comună în județul Galați, Moldova, România, formată numai din satul de reședință cu același nume. Se află în Câmpia Covurlui; lângă râul Gerului; și la o altitudine de 49 m deasupra nivelului mării.

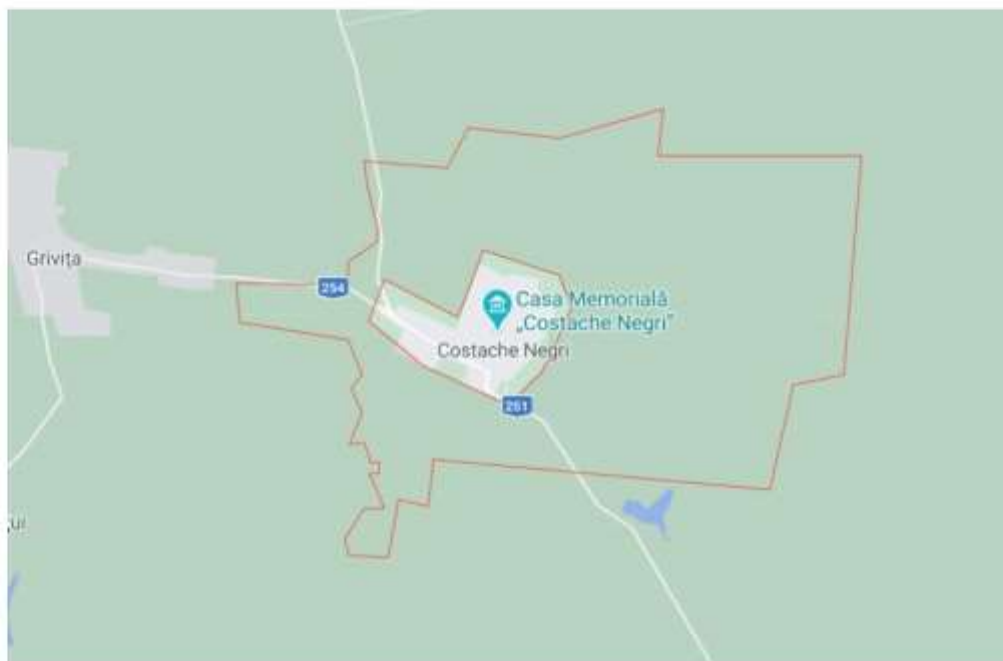
Comuna se află în centrul județului și este traversată de șoseaua județeană DJ251, care o leagă spre sud-est de Pechea, Cuza Vodă, Slobozia Conachi, Schela, Smârdan și Galați (unde se termină în DN26); și spre nord de Cudalbi, Valea Mărului, Matca și Tecuci (unde se termină în DN25). La Costache Negri, din acest drum se ramifică șoseaua județeană DJ254, care duce spre vest la Grivița și Ivești (unde se termină tot

# *Costache Negri*

STRATEGIA DE DEZVOLTARE LOCALĂ A COMUNEI

în DN25).

**Figura nr.41. Încadrarea în teritoriu a comunei Costache Negri**



Sursa: [www.google.ro/maps](http://www.google.ro/maps)

### **Suprafața administrativă (extravilanul și intravilanul comunei)**

Comuna Costache Negri se întinde pe o suprafață de 2764 ha, conform Institutului Național de Statistică.

Bilanțul teritorial al categoriilor de folosință pe întreaga suprafață a comunei Costache Negri se prezintă conform tabelului următor:

# Costache Negri

## STRATEGIA DE DEZVOLTARE LOCALĂ A COMUNEI

**Tabelul nr. 18 Principalele categorii de folosință ale terenurilor din comuna Costache Negri**

Modul de folosință pentru suprafața agricolă (Ha)	ANI DE REFERINȚĂ									
	Anul	1992	2002	2008	2009	2010	2011	2012	2013	2014
Agricol		2697	2589	2589	2589	2589	2589	2589	<u>2586</u>	2586
Arabil		2307	2267	2267	2267	2267	2267	2267	<u>2264</u>	2264
Pășuni		228	175	175	175	175	175	175	<u>175</u>	175
Vii și pepinere viticole		162	147	147	147	147	147	147	<u>147</u>	147
Terenuri neagricole		:	:	:	:	175	175	175	<u>178</u>	178
Păduri		:	:	:	:	21	21	21	<u>21</u>	21
Ape, bălți		:	:	:	:	20	20	20	<u>20</u>	20
Construcții		:	:	:	:	81	81	81	<u>84</u>	84
Comunicații și căi ferate		:	:	:	:	47	47	47	<u>47</u>	47
Degradate și neproductive		:	:	:	:	6	6	6	<u>6</u>	6
<b>TOTAL</b>		2753	2753	2764	2764	2764	2764	2764	<u>2764</u>	2764

Sursa: <http://www.statistici.insse.ro>, accesat în data de 18.12.2020

La nivelul teritoriului comunei Costache Negri sunt identificate zone de locuit, zone comerciale, zone mixte, spații verzi, cursuri de apă, etc.



# Costache Negri

STRATEGIA DE DEZVOLTARE LOCALĂ A COMUNEI

## 4.3.2. STAREA FACTORILOR DE MEDIU



### Mediul construit

Având în vedere normele legislative privind protecția mediului și adaptarea continuă a acestora la standardele Uniunii Europene, autoritatea administrației publice locale are responsabilități și obligații pentru a asigura un mediu sănătos pentru locuitorii comunei.

Reabilitarea, protecția și conservarea mediului reprezintă lucrări de intervenții proiectate și realizate de om cu scopul păstrării în limitele de normalitate a condițiilor de mediu.

Alcătuit atât din elemente naturale, cât și provenind din desfășurarea activităților umane, mediul înconjurător este dificil de caracterizat, datorită multiplelor sale



atribute, cât și relațiilor complexe dintre acestea, definite ca impacturi. Variabilele ce reprezintă caracteristici ale mediului sunt definite ca atribute, iar modificări ale atributelor furnizează indicatori ai schimbării mediului.

Datorită formei complexe a mediului nu pot fi analizate toate schimbările mediului și nu pot fi luate toate măsurile de protecție. Cu cât se analizează mai multe atribute, cu atât se va obține o evaluare mai corectă a acestora asupra mediului.

### **Calitatea apei**

Pe teritoriul comunei Costache Negri nu există surse semnificative de poluare a apei. Societățile care își desfășoară activitatea la nivelul comunei nu au un impact negativ semnificativ asupra mediului și, de asemenea, trebuie ținut seama și de faptul că agricultura a devenit un poluator mai puțin important, motivat de folosirea unui volum de îngrășăminte și pesticide mai mic.

Principalele ape de suprafață reprezentative pentru comuna Costache Negri nu au surse de poluare semnificative, nici pe parcursul existent în teritoriul administrativ al comunei, nici în teritoriul administrativ al comunelor învecinate.

Calitatea apelor de suprafață în comună poate fi influențată de poluarea cu nutrienți, substanțe organice și substanțe periculoase a apelor de suprafață cauzate în principal de emisiile de la aglomerări umane, activitățile industriale și agricole. Poluarea cu substanțe organice este cauzată în principal de emisiile directe sau indirecte de ape uzate insuficient epurate sau neepurate de la aglomerări umane, din surse industriale sau agricole, și produce schimbări semnificative în balanța oxigenului în apele de suprafață și în consecință are impact asupra compoziției speciilor/populațiilor acvatice și respectiv, asupra stării ecologice a apelor. O altă sursă de poluare a apelor de suprafață poate fi reprezentată de alterări hidromorfologice prin întreruperea continuității longitudinale și laterale a cursurilor de apă, modificarea regimului hidrologic și a condițiilor morfologice, precum și implementarea viitoarelor proiecte de infrastructură sunt unele dintre cauzele care pot avea impact asupra stării corpurilor de apă de suprafață.

Conform Raportului privind starea mediului în județul Galați, evoluția calității cursurilor de apă și a apelor subterane din județ cunoaște o îmbunătățire comparativ cu anii precedenți.



În cadrul comunei Costache Negri calitatea apelor de suprafață este influențată de: poluarea cu nutrienți, substanțe organice și substanțe periculoase a apelor de suprafață sunt în principal cauzate de emisiile de la aglomerări umane, activitățile industriale și agricole; poluarea cu substanțe organice este cauzată în principal de emisiile directe sau indirecte de ape uzate insuficient epurate sau neepurate de la aglomerări umane, din surse industriale sau agricole, și produce schimbări semnificative în balanța oxigenului în apele de suprafață și în consecință are impact asupra compoziției speciilor/populațiilor acvatice și respectiv, asupra stării ecologice a apelor; alterări hidromorfologice prin întreruperea continuității longitudinale și laterale a cursurilor de apă, modificarea regimului hidrologic și a condițiilor morfologice, precum și implementarea viitoarelor proiecte de infrastructură sunt unele dintre cauze care pot avea impact asupra stării corpurilor de apă de suprafață.

#### **Calitatea solului**

Ca urmare a administrării îngrășămintelor chimice are loc acumularea în sol a unor elemente minerale nocive (nitrații).

Fiecare localitate rurală posedă o suprafață în general mică de depozitare a gunoaielor menajere, aceste *depozite sălbatice*, prin amplasarea lor și acumularea gunoaielor în timp, are un efect negativ, datorită poluării stratului freatic din care se alimentează fântânile oamenilor.

Deoarece categoria terenurilor agricole ocupă o suprafață semnificativă din suprafața totală a comunei, chimizarea în exces și unilaterală tulbură echilibrul ecologic din sol, afectând procesul de conversie (viteza repunerii în circulație a materiei și energiei din sol) rezultând astfel scăderea potențialului productiv.

Categoriile de folosință sunt direct influențate de deversările de substanțe chimice periculoase, depozitățile de deșeuri, tratamente și fertilizări realizate fără fundamentare agro-pedologică, agrotehnică, necorespunzătoare, la care se adaugă degradările naturale ale calității solului.

Solul reprezintă un factor de mediu ce integrează toate consecințele poluării constând în creșterea concentrației ionilor de hidrogen (pH), modificarea compoziției, eliberarea ionilor metalici cu efecte negative asupra vegetației, asupra





apei subterane și chiar a omului, direct sau indirect (prin alimentație și apă).

Solul este principalul suport al tuturor activităților socio - economice și constituie factorul de mediu expus cel mai ușor la poluare.

Pe teritoriul comunei Costache Negri se întâlnesc soluri stepice și silvostepice, tipul de sol predominant fiind cernoziomul, reprezentat de: cernoziom cambic tipic, cernoziom argilo-iluvial tipic, cernoziom vertic.

Factorii naturali limitativi ai calității solului din zona comunei Costache Negri sunt: eroziunea și sărăcirea solului.

Eroziunea este un proces continuu de distrugere a solului, deoarece prin îndepărtarea stratului de suprafață, acesta își pierde fertilitatea. Eroziunea este cauzată de acțiunea vântului și a ploilor, viiturilor activitățile umane: lucrări agricole necorespunzătoare, care distrug textura solului, tratamente cu pesticide și fertilizanți chimici, ploi acide.

### **Calitatea aerului**

Cu privire la monitorizarea și evaluarea calității aerului se analizează următoarele categorii de poluanți: gazeși, pulberi în suspensie, pulberi sedimentabile și precipitații atmosferice.

Acești poluanți sunt în general produși de către industrie, dar comuna Costache Negri, având o activitate predominant agricolă, nu influențează prin activitățile desfășurate calitatea aerului din zonă.

Deoarece intravilanul comunei este străbătut de drumurile județene DJ 251, DJ 255, se poate considera că datorită traficului calitatea aerului este periclitată. Emisiile de poluanți ale autovehiculelor ce tranzitează traseele comunei prezintă două particularități: în primul rând eliminarea se face foarte aproape de sol, fapt care duce la realizarea unor concentrații ridicate la înălțimi foarte mici, iar în al doilea rând, emisiile se fac pe întreaga suprafață a localității, diferențele de concentrații depinzând de intensitatea traficului și posibilitatea de ventilație a străzilor.

Poluarea aerului datorată traficului auto nu afectează numai zonele unde sunt emise substanțe poluante, aerul contaminat este purtat de vânt și produce multe efecte cu



impact puternic asupra întregului teritoriu. Nu numai aerul este poluat de emisiile auto, dar și solul, prin depunere de substanțe chimice, precum și apele, prin pătrunderea poluanților în cursurile de apă sau în apele subterane.

### **Depozitarea deșeurilor**

În comuna Costache Negri deșeurile rezultă în special din activitățile gospodărești, dar și din activitățile industriale. Depunerea pe sol a gunoiului menajer și de grajd, în spații care nu au fost special amenajate, poate conduce atât la degradarea calității solului, cât și la scoaterea din circuitul agricol a unor importante suprafețe de teren.

Pe de altă parte, haldele de gunoi sunt surse de mirosuri dezagreabile și de fum produs de incendiile prin autoaprindere, în special în perioadele calde.

Efectele negative asupra florei și faunei constau în proliferarea unor specii de plante specifice zonelor poluate și afectarea existenței plantelor și animalelor specifice zonei datorită propagării (prin aer, apă, sol) a unor substanțe toxice.

Depozitarea deșeurilor produce un impact negativ asupra tuturor factorilor de mediu – apă, aer, sol, datorită efectului lor conjugat ecologic și economic.

Toate activitățile implicate în sistemul de gestionare a deșeurilor, respectiv de colectare, transport, tratare, valorificare, eliminare și dezafectare a infrastructurii aferente pot avea un impact negativ asupra mediului dacă nu sunt respectate normativele ce stabilesc condițiile de gestionare ecologică.



#### 4.3.3 INFRASTRUCTURA DE DRUMURI ȘI TRANSPORT

Drumurile publice sunt drumurile destinate transportului rutier public de toate categoriile, gestionate de autoritățile administrației publice centrale sau locale și clasificate tehnic, conform legislației și terminologiei tehnice, în autostrăzi, drumuri expres, naționale, județene și comunale în extravilan și străzi în intravilan.

Relațiile rutiere aferente comunei Costache Negri cu teritoriul înconjurător se axează pe cele patru drumuri principale: DJ 251, DJ 254, DC 27, DC 28 care asigură legătura cu comunele Cudalbi, Pechea, Grivița și Suhurlui.

Relațiile rutiere au la bază următoarele trasee:

- Drumul județean DJ 254 ce vine din direcția comunei învecinate Grivița, are un pod la km 17+065 peste pârâul Geru;
- Drumul județean DJ 251 care face legătura cu comunele Pechea și Cudalbi, prezintă un pod peste pârâul Gologanu la km 35+375;
- Drumul comunal DC 27 se desprinde din drumul județean DJ 251, merge în direcția Casei Memoriale Costache Negri, coboară iarăși în DJ 251, și prezintă un pod peste pârâul Gologanu la km 0+789;
- Drumul comunal DC 28 se desprinde din drumul județean DJ 251, merge în direcția Cimitirului, și apoi virează la dreapta spre comuna Suhurlui.

##### **Reabilitare drumuri în comuna Costache Negri**

Prin intermediul Proiectului P33/2010 s-a realizat modernizarea a șase drumuri interioare aferente localității Costache Negri, pe o lungime totală de 2.067 m, cu lățimea între 3,50 și 5.50 m, unele drumuri cu plecări din DJ 251.

Au fost efectuate două podețe tubulare Ø 800 cu lungimea de 8m, un podeț Ø 1000 și două podețe casetate cu camerele de liniștire aferente.

Cele șase drumuri modernizate prezintă o serie de caracteristici geometrice și sunt repartizate astfel :

- Patru sectoare de drum pe partea stângă a pârâului Gologanu, drumuri cu pante accentuate:
  - ✓ D1 are lungimea de 147 m;
  - ✓ D2 are lungimea de 110 m;
  - ✓ D3 este un drum inelar cu lungimea de 614 m;
  - ✓ D4 are lungimea de 211 m;



# *Costache Negri*

## STRATEGIA DE DEZVOLTARE LOCALĂ A COMUNEI

- Două sectoare de drum pe malul drept al pârâului Gologanu, cu plecare din DJ 251 spre zona Primăriei:
  - ✓ D5 cu lungimea de 461 m;
  - ✓ D6 cu lungimea de 521 m;

### **Infrastructura de transport**

Teritoriul administrativ al comunei Costache Negri este delimitat de coordonatele celor două drumuri județene DJ 251 și DJ 254 și a celor două drumuri comunale DC 27, și DC 28, după cum urmează:

- DJ 251 intră pe teritoriul administrativ al comunei Costache Negri prin partea de nord a acesteia , traversează comuna de la vest la est, parcurgând următorul traseu: Tecuci (DN 25) – Matca – Costache Negri- Cudalbi – Costache Negri – Pechea – Slobozia Conachi – Schela – Smârdan – Limita județului Tulcea (Galați);
- DJ 254 intra pe teritoriul localității prin vest și se încheie în intersecția cu DJ 251, având ca traseu: Ivești (DN 25) – Călmățui – Grivița – Costache Negri (DJ 251);
- DC 27 are ca și traseu DJ 251 – Casa Memorială Costache Negri;
- DC 28 cu traseul Costache Negri (DJ 251) – Suhurlui (DJ 255).

# *Costache Negri*

STRATEGIA DE DEZVOLTARE LOCALĂ A COMUNEI

**Figura nr.42 . Starea drumului județean DJ251**



**Figura nr. 43. Starea drumului județean DJ254**

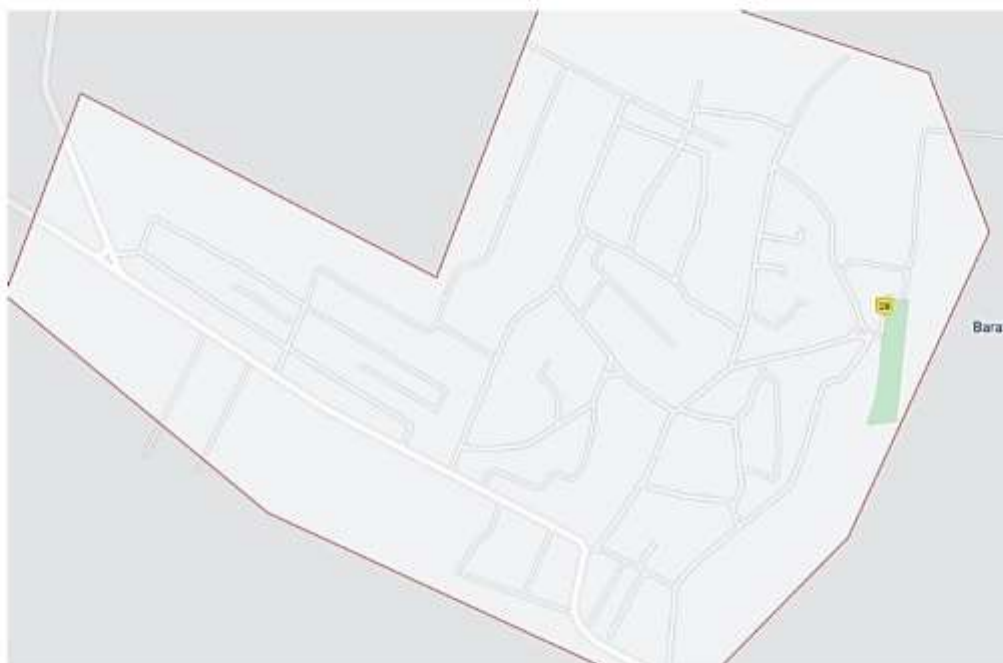


# *Costache Negri*

## STRATEGIA DE DEZVOLTARE LOCALĂ A COMUNEI

Sub aspectul tramei stradale, la nivelul comunei se remarcă atât străzi cu trasee libere și întâmplătoare, generatoare de loturi diferite ca formă și suprafață, cât și străzi rectangulare, cu loturi ordonate și aproximativ egale de suprafață.

**Figura nr. 44. Amplasarea străzilor la nivelul localității Costache Negri**



Sursa: [www.google.ro/maps](http://www.google.ro/maps)

Pe plan local, au fost realizate, de-a lungul timpului, anumite lucrări de modernizare a infrastructurii rutiere și a îmbunătățirii condițiilor de transport în intravilanul localităților.

Proiectele derulate/în derulare în această direcție sunt reprezentate de investiții precum:

- reabilitare și modernizare a DJ254, pe tronsonul Ivești-Călmățui-Grivița-Costache Negri.
- reabilitare 4.3 km de drumuri comunale cu rigole betonate și realizare 300 de podete de acces la proprietati





#### 4.3.4. ALIMENTARE CU ENERGIE ELECTRICĂ ȘI ILUMINAT PUBLIC

Sectorul energetic reprezintă un sector strategic, fără energie nu se poate concepe dezvoltarea economico-socială a unei societăți.

Politica energetică se definește ca fiind „*acea parte a politicii economice care tratează alimentarea, conversia, distribuția și utilizarea energiei*”.

În politica energetică a unei țări, este necesar să se aibă în vedere o serie de aspecte, după cum urmează:

- consumurile energetice pentru necesitățile gospodărești se modifică în funcție de evoluția modului de viață a cetățenilor, de creșterea gradului de confort, etc.;
- consumurile energetice pentru sectorul terțiar se modifică în funcție de gradul de dezvoltare a comunităților, de structura administrativă, politico-socială, sanitară, etc.

Se impune gestionarea într-un mod cât mai rațional a resurselor și implicit a energiei electrice, știind că electricitatea reprezintă principala sursă pentru diferite activități productive, prestări servicii, iluminat, etc.

Având în vedere faptul că energia electrică nu poate fi stocată, practic orice sistem trebuie să poată asigura producerea și distribuția energiei electrice, urmând exact consumul.

Tocmai din aceste considerente, programele de conștientizare a consumatorului asupra utilizării raționale a energiei electrice, nu pot fi privite numai prin prisma simplistă a economiei de energie, ci trebuie considerate la nivel global, ca o alternativă la investițiile energetice.

Furnizarea energiei electrice în comuna Costache Negri este asigurată din Sistemul Energetic Național (SEN) prin intermediul liniilor electrice aeriene de medie tensiune de 20kV.



Teritoriul comunei este străbătut de liniile electrice de înaltă tensiune, care necesită culoare de protecție specifice, impunând restricții de construire în apropierea lor, conform NTE - 003/04/00.

Sistemul radial de rețele de medie tensiune (20kV) asigură racordul la posturile de transformare de 20/0,4kV. Acestea sunt de două tipuri, astfel:

- posturi de transformare de rețea, din care sunt alimentați consumatorii casnici, marea majoritate a consumatorilor din sectorul terțiar, iluminat public, etc.
- posturi de transformare de abonat la unitățile economice.

Posturile de transformare sunt echipate cu transformatoare cu ulei și sunt de tip aerian-PTA, fiind amplasate pe stâlpi, relativ aproape față de centrul de greutate al consumatorilor.

Sistemul actual de alimentare cu energie electrică, alături de lucrările efectuate de către S.C. FDFEE ELECTRICA S.A. SDFEE Galați, urmărește realizarea unor injecții de putere în rețeaua de joasă tensiune.

#### *Iluminatul public*

Iluminatul public este realizat din rețeaua de joasă tensiune a comunei. Sunt utilizați pentru pozare, stâlpi destinați rețelei de alimentare a consumatorilor casnici (0,4 kV). Starea tehnică a rețelei de iluminat public este bună. Sistemul de iluminat public existent la nivelul comunei Costache Negri acoperă 95% din suprafața teritoriului comunei.

# Costache Negri

STRATEGIA DE DEZVOLTARE LOCALĂ A COMUNEI

## 4.3.5 ALIMENTAREA CU APĂ ȘI REȚEAUA DE CANALIZARE

### *Alimentarea cu apă*

Prin intermediul Proiectului nr. 62/2011 s-au asigurat fondurile necesare extinderii rețelei de alimentare cu apă în comuna Costache Negri. Astfel, s-a executat un puț forat cu adâncimea de 180 m ( $Q = 15$  mc/h), având în vedere populația existentă și efectivul de animale din comună.

Pe amplasamentul puțului forat s-a realizat o cabină din beton armat, monolit pentru protecția forajului în care au fost montate instalațiile hidro prevăzute cu aparatură de măsură și control. Forajul este echipat cu o electropompă submersibilă, ce prezintă o serie de caracteristici, după cum urmează:  $H=170$ m CA,  $Q = 15$  mc/h,  $P = 1 \times 11$  kw.

Instalațiile hidro sunt formate din:

- Conducta de refulare cu diametrul Dn 40 mm ce este montată în puțul forat;
- Conducta de refulare cu diametrul Dn 40 mm ce este montată în cabina puțului și prevăzută cu:
  - robinet de trecere cu sferă și mufe Pn 10 atm și Dn 40 mm;
  - robinet de reținere (clapet) Pn 10 atm și Dn 40 mm;
  - robinet dublu serviciu pentru luat probe Dn ½" ;
  - manometru indicator de control;
  - manometre cu contacte electrice MC1 pentru pornirea și oprirea pompei submersibile în funcție de presiunea din conducta de refulare;
  - apometru pentru măsurarea debitului Dn 40 mm;

Refulările de la puțul forat sunt racordate la rețeaua de aducțiune a comunei Costache Negri, care asigură alimentarea cu apă a rezervoarelor din cadrul gospodăriei de apă. Evacuarea eventualelor cantități de apă ce se colectează în bașă se face cu electropompă de epuiment.

Puțul forat este prevăzut cu o zonă de protecție sanitară ce prezintă o împrejmuire din gard executată din plasă de sârmă sudată pe stâlpi din metal cu înălțimea de 2 m, de  $10\text{m} \times 10\text{m} = 100\text{m}^2$ .

Conducta de aducțiune face legătura între zonele de captare și rezervoarele de înmagazinare, conducta are o lungime totală de 1.400 metri și este executată din





polietilenă de înaltă densitate PE 80, și prezintă următoarele caracteristici: SDR 11, Pn 10 atm, cu Dn 160 mm și Dn 63 mm.

Gospodăria de apă este prevăzută cu conducte executate din polietilenă cu diametre Dn 160 mm, Dn 250 mm, și împreună cu armăturile specifice are o lungime de 35 m.

Rețeaua de distribuție a apei este formată din conducte de polietilenă de înaltă densitate PEHD PE 80, SDR11, Pn 10 atm. Aceste conducte sunt amplasate pe o lungime de 7.145 m, fiind astfel realizată o rețea inelară, cu cămine de vane la principalele intersecții, având prevăzuți, conform reglementărilor în vigoare, hidranți de incendiu exteriori.

În zona de subtraversare a drumurilor, conductele de apă sunt protejate cu țevă executată din oțel, ce prezintă diametrul Dn = 300 mm, subtraversarea fiind făcută prin săparea unui tunel și introducerea țevii protective.

În zona pârâului Geru, supratraversarea s-a efectuat prin intermediul podurilor, conductele de distribuție prezintă diametre Dn = 160 mm și Dn = 200 mm, sunt izolate prin cu cochilii din vată minerală, cu folie de aluminiu armată cu fibră de sticlă ce are o grosime de 100 mm, și sunt protejate cu tablă zincată de 0,8 mm grosime.

Conductele sunt pozate pe un pat de nisip de 10 cm grosime și sunt acoperite cu un strat de nisip de 10 cm grosime și cu pământ compactat în straturi de 30 cm grosime.

Pe traseul conductei de distribuție, la principalele intersecții, sunt prevăzute cămine de vane cu dimensiunea de 1,50 x 1,50 x 1,80m, hidranți de incendiu exteriori, vane de golire și vane de aerisire.

Conductele sunt îngropate în pământ la adâncimea de îngheț, și anume 1,30m - 1,50 m.

În interiorul camerei vanelor din incinta gospodăriei de apă sunt prevăzute conducte executate din polietilena PE 80, SDR11, Pn 10 atm.

Cele trei foraje prin intermediul cărora se alimentează cu apă comuna Costache Negri, sunt situate în partea de nord-est a localității și prezintă următoarele caracteristici:

- FI cu adâncimea de 100 m, având coloana filtrantă cu Dn=10<sup>3/4</sup> și lungimea totală de 19,10 m, poziționată la adâncimile 35-37,6 m, 59-61,5 m, 75-78,5 m și 83-85 m. Filtrele sunt de tip Vrancea, evazate și citomate. Coloana de prelungire și cea intermediară au Dn= 10<sup>3/4</sup> fiind cimentată între adâncimile 0,00-12,0 m și 24-27 m. Debitul maxim de exploatare a forajului este 4,2 l/s.

# Costache Negri

## STRATEGIA DE DEZVOLTARE LOCALĂ A COMUNEI

- F2 cu adâncimea de 175 m, având coloana filtrantă cu  $Dn=10^{3/4}$  și lungimea totală de 36,0 m poziționată la adâncimile 33-39 m, 46-50 m, 70-74 m, 87-97 m, 133-137 m și 160-168 m. Filtrele sunt de tip Vrancea, evazate și citomate. Coloana de prelungire și cea intermediară au  $Dn=10^{3/4}$  fiind cimentată între adâncimile 0,00-12,0 m și 21-33 m. Debitul maxim de exploatare a forajului este 4,2 l/s.
- F3 cu adâncimea de 170 m, având coloana filtrantă cu  $Dn=10^{3/4}$  și lungimea totală de 45,0 m poziționată la adâncimile 33-38 m, 46-56 m, 60-64 m, 76-84 m, 101-103 m, 118-126 m și 144-152 m. Filtrele sunt de tip Vrancea, evazate și citomate. Coloana de prelungire și cea intermediară au  $Dn=10^{3/4}$  fiind cimentată între adâncimile 0,00-12,0 m. Debitul maxim de exploatare a forajului este 4,02 l/s.

În jurul fiecărui foraj este instituită zona de protecție sanitară prin împrejmuire cu sârmă. Forajul F4 existent este în prezent blindat.

**Instalații de captare.** Forajele sunt echipate cu pompe Grundfos SP14A-10 având caracteristicile:  $Q=14$  mc/h,  $H_p=60$  mCA,  $P=7,5$  kw,  $n=2900$  rot/min.

**Aducțiunea apei.** Transportul apei până la gospodăria de apă se face prin conducta cu  $Dn=200$  mm,  $L=345$  m.

**Înmagazinarea apei.** 2 rezervoare semiîngropate, executate din beton armat, cu capacitatea  $V=2 \times 500$  mc. În jurul rezervoarelor este instituită zona de protecție sanitară cu  $S=5000$  mp.

**Stația de clorinare a apei.** Tratarea apei se face cu hipoclorit de sodiu.

**Distribuția apei.** Rețeaua de distribuție este realizată din conducte PVC cu  $Dn=110$  mm și lungimea  $L=3200$  m.

### Volume de apă autorizate

- $Q_{zi\ max.} = 301,4$  mc/zi.
- $Q_{zi\ med} = 230,0$  mc/zi.
- $Q_{orar\ max.} = 12,56$  mc/h.
- $V_{anual} = 110.000$  mc.

**Modul de folosire a apei.** Apa este utilizată în următoarele scopuri:

- ✓ potabil și igienico-sanitar pentru populația racordată la sistemul centralizat de alimentare cu apă (în prezent sunt racordați un număr de 2500 locuitori).
- ✓ activități gospodărești: stopit grădini, adăpat animale.
- ✓ asigurarea rezervei de incendiu.



Debitele caracteristice calculate pentru nevoi gospodărești, nevoi specifice animale, unități de producție și unități socio-culturale, sunt:

- $Q_{zi \text{ max.}} = 301,4 \text{ mc/zi.}$
- $Q_{zi \text{ med}} = 230,0 \text{ mc/zi.}$
- $Q_{\text{orar max.}} = 12,56 \text{ mc/h.}$
- $V_{\text{anual}} = 110.000 \text{ mc.}$

Pentru măsurarea debitelor și volumelor de apă sunt montate apometre tip Zenner la fiecare din cele 3 foraje de alimentare cu apă.

#### **Sistemul de canalizare și epurare ape uzate**

##### **Rețeaua de canalizare menajeră**

Pentru etapa de realizare I, apele uzate provenite de pe raza localității Costache Negri sunt colectate printr-o rețea de canalizare executată din conducte PVC KG SN 4 cu  $D_n=250-400 \text{ mm}$  și lungimea  $L=5.469 \text{ m}$  și dirijate către stația de epurare.

##### **Stația de pompare**

Stația de pompare ape uzate aflată pe rețeaua de canalizare, înainte de intrarea în stația de epurare și este tip cheson  $D_n=3000 \text{ mm}$ , din beton armat, echipată cu 1A+1R pompe submersibile tip Flyt având caracteristicile:  $Q=5,5 \text{ l/s}$ ,  $H=12 \text{ m}$ ,  $P=270 \text{ kw}$ ,  $n=1455 \text{ rot/min}$ .

Rețeaua de canalizare subteraversează drumul județean DJ 251 prin foraj orizontal, protejat cu o conductă Ol cu  $D_n=600 \text{ mm}$ .

##### **Stația de epurare**

Stația de epurare de tip Adipur este proiectată pentru etapa 1 de dezvoltare și este dimensionată pentru epurarea unui debit  $Q_{uz \text{ zi med}} = 75 \text{ mc/zi}$  ( $Q_{uz \text{ zi max}} = 85 \text{ mc/zi}$ ).

Apele uzate epurate sunt evacuate în cursul de apă Gologanu, prin intermediul unei conducte PVC SN 2 cu  $D_n=200 \text{ mm}$  și lungimea  $L=50 \text{ m}$ .

Stația de epurare este de tip mecano-biologic și cuprinde:

##### *Treapta de epurare mecanică:*

- bazin de stocare și sitare cu sită coș, având curățire manuală,  $V_{\text{bazin}}=56,3 \text{ mc}$ .
- stație automată pompare apă uzată: este echipată cu 1A+1R pompe submersibile cu tocător, cu caracteristicile:  $Q=18,8 \text{ mc/h}$ ,  $H=8 \text{ mCA}$ ,  $P=1,5 \text{ kw}$ .
- Instalație automată de sitare: fanta sită=3 mm,  $L_{\text{sită}}=1850 \text{ mm}$ .
- instalație dozare electrolit.
- decantor primar.





*Treapta de epurare biologică:*

- bazin nămol activ cu biofiltru fix pentru nitrificare-denitrificare (Lxlxh=27,5x2,3x3 m).
- decantor secundar lamelar.
- stație suflante pentru furnizare aer cu 2A+2R suflante cu rotoare profilate, cu debitul de aer de 350,3 mc/h și diferența de presiune de 350 mbari.

*Linia nămolului:*

- bazin stocare, îngroșare nămol primar și în exces.
- instalație automată deshidratare nămol cu melc și sită specială.
- platforma betonată pentru stocarea nămolului deshidratat și a sacilor cu material reținut de la sitare: S=2,50x5,00 m.

*Dezinfecție apă uzată epurată cu UV.*

*Stație automată de măsură a parametrilor apei epurate: senzor O2 dizolvat, sonda materii în suspensie.*

*Container pentru echipamente.*

Funcționarea stației de epurare este automată, comandată de modulul de comandă și automatizare.

În incinta stației de epurare se află un grup sanitar pentru personalul de exploatare. Apele uzate provenite de la acesta sunt colectate într-un bazin etanș vidanjabil care va fi vidanjat, ori de câte ori este necesar, prin firme specializate.

**Debite de ape uzate evacuate**

Pentru măsurarea debitelor și volumelor de apă uzată stația de epurare este echipată cu debitmetru electromagnetic de tip Magflo Dn 100.

# Costache Negri

STRATEGIA DE DEZVOLTARE LOCALĂ A COMUNEI

## 4.3.6. ALIMENTAREA CU GAZ METAN

Comuna Costache Negri nu este racordată la sistemul național de distribuție a gazelor naturale.

La nivelul comunei se impune realizarea măsurilor necesare pentru alimentarea cu gaze.

Investiția este oportună pentru întreaga zonă, având atât scopul realizării economiilor în bugetul locuitorilor, întrucât gazele naturale sunt o sursă de energie mai ieftină decât combustibilul solid (lemnul de foc) folosit la încălzire și prepararea apei calde de consum, și decât gazele petroliere lichefiate utilizate la prepararea hranei, cât și cel al disponibilizării masei lemnoase pentru a fi valorificată superior.

Realizarea investiției va avea un impact pozitiv asupra mediului înconjurător, prin reducerea poluării și protejarea stratului de ozon, prin micșorarea suprafețelor de pădure care se vor defrișa.

## 4.3.7. ALIMENTAREA CU ENERGIE TERMICĂ

În comuna Costache Negri nu există sisteme centralizate de producere și distribuție a energiei termice, neexistând o industrie puternică ce ar putea să necesite pentru scopuri productive energia termică, din care să cedeze și centrelor populate o cantitate din aceasta, pentru încălzirea locuințelor și prepararea apei calde menajere.

Soluțiile alternative existente pentru asigurarea energiei termice (căldură și apă caldă), includ:

- centrale ce utilizează combustibil gazos (GPL);
- centrale ce utilizează combustibil lichid (motorină, benzină);
- centrale ce utilizează combustibil solid (biomasă);
- centrale electrice;
- surse neconvenționale.

Pentru diminuarea poluării atmosferice, noile proiecte vor fi orientate, pe cât posibil, în direcția utilizării surselor neconvenționale/cu regim scăzut de noxe.



Având în vedere regimul preponderent al construcțiilor (case), sistemul de încălzire în cadrul localităților comunei este reprezentat de surse individuale, sobe sau centrale termice, utilizând combustibil lichid sau solid, la care se mai adaugă și dispozitivele electrice.

#### **4.3.8. SALUBRIZAREA ȘI GESTIONAREA DEȘEURILOR**

Comuna Costache Negri este membră în Asociația de Dezvoltare Intercomunitară privind Gestionarea Deșeurilor „Ecoserv” Galați. Asociația a fost constituită cu scopul înființării, organizării, reglementării, finanțării, exploatării, monitorizării și gestionării în comun a serviciilor de salubritate, pe raza de competență a unităților administrativ-teritoriale membre, precum și realizarea în comun a unor proiecte de investiții publice de interes zonal sau regional destinate înființării, modernizării și/sau dezvoltării, după caz, a sistemelor de utilități publice aferente serviciilor, pe baza strategiei de dezvoltare a serviciilor.

Asociația își propune implementarea unui sistem integrat de management al deșeurilor la nivelul județului Galați, prin intermediul căruia să fie gestionate toate activitățile specifice serviciului de salubritate și de gestionare a deșeurilor, pornind de la colectarea selectivă a acestora, sortare, transport, depozitare conformă, neutralizarea deșeurilor și respectiv valorificarea fracțiilor reciclabile și energetică a deșeurilor biodegradabile.

Directiva cadru privind deșeurile (Directiva 2006/12/EC) prevede ca obligație pentru statele membre, elaborarea unuia sau mai multor planuri de gestionare a deșeurilor, în concordanță cu prevederile directivelor relevante.

Realizarea Planurilor Județene de Gestionare a Deșeurilor, reprezintă o obligație legislativă națională, exprimată de O.U.G. nr. 78/2000, aprobată cu modificări și completată prin Legea nr. 426/2001, modificată și completată prin O.U.G. nr. 61/2006, aprobată cu modificări și completată prin Legea nr. 27/2007, privind regimul deșeurilor.

Planul Județean de Gestionare a Deșeurilor pentru județul Galați (PJGD Galați) a fost realizat pe baza Metodologiei pentru elaborarea planurilor județene de gestionare a deșeurilor aprobată prin Ordinul Ministrului Mediului și Dezvoltării Durabile nr.





951/2007.

Planul Regional de Gestiune a Deșeurilor (Regiunea 2 Sud - Est), prevede pentru județul Galați, realizarea a două depozite regionale, unul în Municipiul Galați și unul în Municipiul Tecuci, Zona depozitului Tecuci.

În conformitate cu HCL nr. 95 din 20.09.2018, a fost aprobat Planul urbanistic zonal „Construirea unei platforme comunale de depozitare și gospodărire a gunoiului de grajd, comuna Costache Negri, județul Galați”.

Astfel a fost propusă amenajarea unei structuri de depozitare a gunoiului de grajd de capacitate mare respectând condițiile care trebuiesc îndeplinite în cazul proiectării unei platforme comunale de depozitare a gunoiului de grajd, amplasamentul fiind distanțat față de diferite obiective, cum ar fi așezările umane.

Având în vedere structura geologică a terenului, adâncimea mică a stratului freatic din care se realizează alimentarea cu apă a populației, prin puțuri rurale, pentru a elimina posibilitatea infestării acestuia s-a ales soluția de a se realiza o structură de depozitare cu pardoseală de beton armat.

O platformă de gunoi de grajd de acest gen este o construcție relativ simplă alcătuită dintr-o podea de beton pătrată sau dreptunghiulară, înconjurată în trei părți de pereți de beton înalți de aproximativ 3m.

Rolul platformei este de a depozita, temporar, în condiții tehnologice și ecologice optime, dejecțiile solide și semi-solide de proveniență animalieră - gunoi de grajd, amestecate sau nu, cu alte reziduuri organice cum ar fi deșeurile menajere biodegradabile sau resturile vegetale, înainte ca acestea să fie împrăștiate pe terenurile agricole.

Conform Raportului privind impactul asupra mediului pentru proiectul „Sistem de management integrat al deșeurilor în județul Galați”, elaborat în anul 2018, prin proiectul menționat au fost realizate diverse investiții, împărțite pe grupe. Investițiile din Grupa 1 (investiții finanțate prin POIM, necesare a fi realizate pe termen scurt pentru a asigura îndeplinirea prevederilor legale) au vizat și comuna **Costache Negri**. Astfel, investițiile propuse, în cadrul acesteia, sunt:

- Realizarea unei noi stații de sortare, cu capacitatea de 6.000 t/ an;



- Realizarea unui nou depozit de deșeuri nepericuloase, ca capacitate de 1.000.000 mc.

#### **4.3.9. TELECOMUNICAȚII ȘI REȚELE INTERNET**

În prezent, telecomunicațiile în comuna Costache Negri sunt acoperite pe toate căile: telefonie fixă, mobilă, televiziune prin cablu, internet.

Numărul furnizorilor serviciilor de telefonie mobilă a crescut semnificativ, mai ales în condițiile în care, în ultimii ani, importanța telefoniei fixe a scăzut simțitor ca urmare a dezvoltării telefoniei mobile, în special în zonele rurale unde rețeaua de telefonie fixă nu este foarte extinsă.

Rețelele de Internet de la nivelul comunei sunt realizate din fibră optică, dispusă pe stâlpii care asigură alimentarea cu energie electrică a localității, acoperind 100% din suprafața comunei, ceea ce permite conectarea la serviciile specifice a tuturor utilizatorilor, și anume instituții publice, agenți economici și persoane fizice. Traficul de date asigurat prin rețelele de internet, are viteză de 50 – 100 MB/sec.

#### **4.3.10 TRANSPORTUL PUBLIC DE CĂLĂTORI**

Comuna Costache Negri este conectată la rețeaua de transport public județean de călători pe traseele Costache- Negri- Galati, Galati- Calmauți, Galați-Focșani, Galați-Valea Mărului, Galați-Tecuci.

# *Costache Negri*

**STRATEGIA DE DEZVOLTARE LOCALĂ A COMUNEI**

**Tabelul nr. 19. Orarul traseelor de transport în comun pe ruta Costache-Negri- Galați**

Costache Negri - Pechea -Galați		Galați - Pechea - Costache Negri	
Plecare	Sosire	Plecare	Sosire
4:30	6:00	7:15	8:45
12:15	13:45	15:15	16:45
20:15	21:45	23:15	0:45

Galați – Pechea - Călmățui		Călmățui - Pechea - Galați	
Plecare	Sosire	Plecare	Sosire
9:15	10:35	7:00	8:20
15:15	16:35	12:45	14:05
18:45	20:05	17:05	18:25

Galați – Pechea - Cotoroaia		Cotoroaia – Pechea – Galați	
Plecare	Sosire	Plecare	Sosire
15:30	18:30	5:00	8:00

Galați – Pechea - Adam		Adam – Pechea – Galați	
Plecare	Sosire	Plecare	Sosire
7:30	10:15	13:00	15:45

**Tabelul nr.20 .Orarul traseelor de transport în comun pe ruta Galați- Valea Mărului**

Galați - Pechea - Valea Mărului		Valea Mărului - Pechea -Galați	
Plecare	Sosire	Plecare	Sosire
6:45	8:15	4:00	5:30
7:45	9:15	5:00	6:30
10:15	11:45	7:45	9:15
11:45	13:15	10:00	11:30
14:45	16:15	11:40	13:10



# Costache Negri

## STRATEGIA DE DEZVOLTARE LOCALĂ A COMUNEI

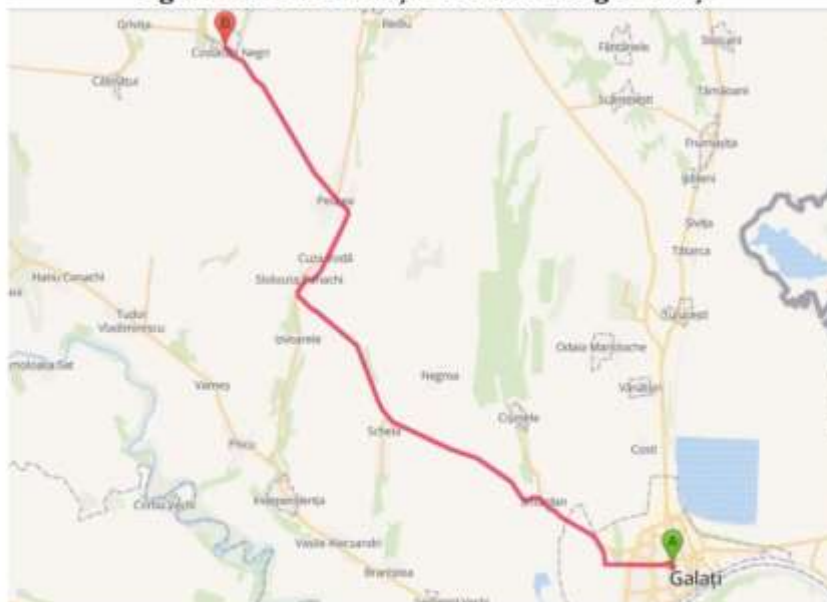
15:45	17:15	13:00	14:30
16:45	18:15	14:00	15:30
19:15	20:45	17:40	19:10
22:45	0:15	19:30	21:00

Galati - Valea Marului - Certesti		Certesti - Valea Marului - Galati	
Plecare	Sosire	Plecare	Sosire
6:30	8:45	15:00	17:15

Tabelul nr.17 .Orarul traseelor de transport în comun pe ruta Galați- Tecuci

Tecuci – Pechea - Galați		Galați - Pechea - Tecuci	
Plecare	Sosire	Plecare	Sosire
06:40:00*	9:10	12:15:00*	14:45

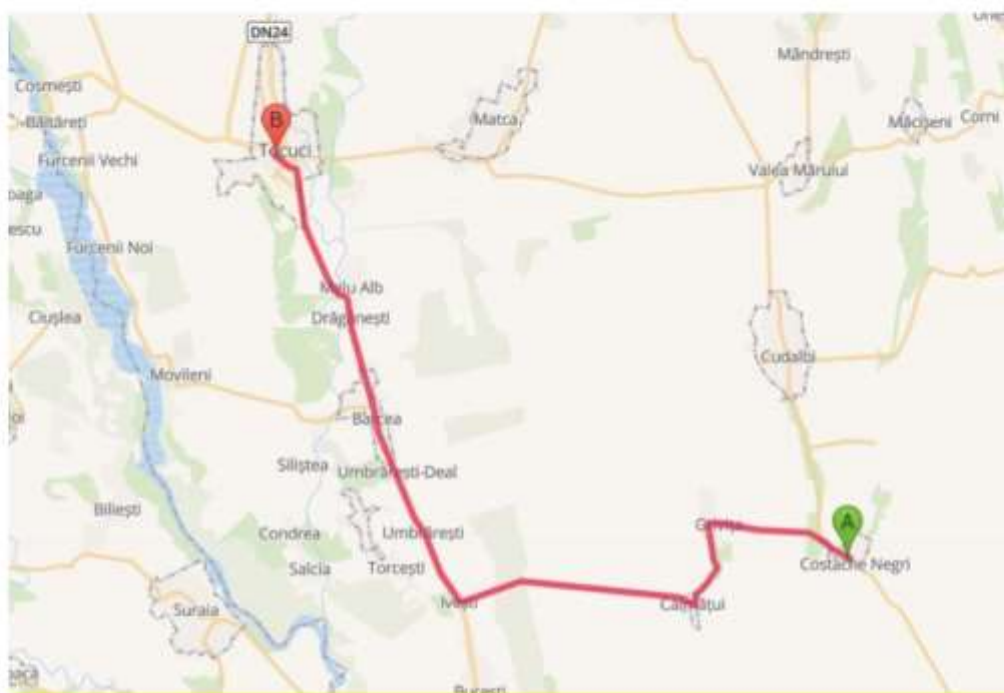
Figura nr. 45. Distanța Costache- Negri Galați



# *Costache Negri*

STRATEGIA DE DEZVOLTARE LOCALĂ A COMUNEI

**Figura nr.46. Distanța Costache Negri- Tecuci**



La nivelul comunei există stații prevăzute cu puncte de refugiu, din dotarea acestora făcând parte structuri metalice de protecție împotriva intemperiilor vremii.



#### 4.3.11 SPAȚII VERZI ȘI LOCURI DE AGREMENT

La nivelul comunei Costache Negri, cea mai mare zona de agrement este la Casa Memorială Costache Negri.

Anual la Casa Memorială au loc „**ÎNTÂLNIRILE DE LA MÂNJINA**” ce reprezintă o manifestare culturală, în amintirea întâlnirilor de odinioară ale revoluționarilor de la 1848 și ale luptătorilor pentru Unire.

Aici se întâlneau prietenii lui Negri, frecvent din anul 1845, pentru a dezbate viitoarele idei programatice ale mișcării revoluționare amintite. Mai elocvente decât considerațiile istoricilor, în contextul acesta, sunt amintirile unuia dintre obișnuiții conacului de la Mânjina din epocă, poetul Vasile Alecsandri: „Două puncte foarte depărtate existau pe fața pământului, în cari Românii generației nouă începură a se întâlni: unul în Franța, în cartierul studenților din Paris, și celalt în Moldova, la moșia lui Costache Negri.”

Ca om și ca susținător al interesului național, Costache Negri (1812-1876) a fost simpatizat, respectat și apreciat deopotrivă de apropiați și de colaboratori, de contemporani, dar și de generațiile următoare, locul său în Panteonul personalităților românești fiind clar definit. Generațiile următoare, conștiente de semnificațiile istorico-afective ale fostei moșii a familiei Negri (vândută în perioada premergătoare Unirii) din județul Galați, au considerat necesară recunoașterea ca atare a acestora și acordarea rolului cuvenit în istoria locală și națională.

În anul 1908, vechiul sat Mânjina a fost astfel decretat comună și a primit numele lui Costache Negri, iar în anul 1943 (prin Decretul nr. 2336/ 23 august 1943, semnat de Mareșalul Ion Antonescu) „Casa și parcul Marelui Vornic Costache Negri din comuna Costache Negri (fostă Mânjina), județul Covurlui, se clasează monument istoric” , urmând a fi sediul unui muzeu. Muzeul s-a inaugurat însă mult mai târziu, în anul 1968, cu prilejul împlinirii a 120 de ani de la Revoluția din 1848, și a fost de-a lungul anilor reorganizat tematic în concordanță cu evoluția principiilor muzeotehnicii.

Stilul de viață al elitei românești din a doua jumătate a sec. XIX, reflectat în conacul lui Negri. Cadrul expozițional actual al Casei memoriale „Costache Negri” sugerează secvențe din viața cotidiană patriarhală trăită de oameni – artizani și martori ai unor momente importante din istoria națională. Ospitalitatea spațiului este conferită de





# *Costache Negri*

## STRATEGIA DE DEZVOLTARE LOCALĂ A COMUNEI

obiectele de artă decorativă, fotografiile și corespondența de familie, lucrări de artă plastică care au aparținut lui Costache Negri, fiicei sale, familiilor surorilor lui și altor rude, precum și unor prieteni mai mult sau mai puțin cunoscuți publicului larg.

Saloanele destinate primirii vizitelor, audițiilor muzicale, meselor servite în cadrul întâlnirilor obișnuite ori sărbătorești, urmate de îndelungi conversații pe teme variate, sunt relevante pentru ilustrarea tradiționalelor întâlniri de la Mânjina, la care erau prezenți: Nicolae Bălcescu, Mihail Kogălniceanu, Vasile Alecsandri, Alexandru Ioan Cuza, ș.a. Invitați și gazde se puteau retrage și în diverse alte camere ale conacului, imaginat muzeografic, în funcție de momentul zilei, pentru: rezolvarea unor probleme gospodărești; conversație preponderent masculină pe teme economico-sociale sau politice; studiu; joc de cărți ori șah; scrierea corespondenței; lecturi și muzică; șuete feminine despre viața mondenă a saloanelor citadine, modă, gastronomie; pregătirea pentru serate, baluri de sezon, serbări tradiționale; siestă.

Petrecerea timpului în cadrul familial, amical sau oficial la un conac precum Mânjina denotă un stil de viață al elitei românești din a doua jumătate a secolului al XIX-lea racordat într-o manieră specifică modei ambientale europene, dovadă certă a faptului că spațiul românesc ținea pasul Europei și din acest punct de vedere. Această realitate s-a perpetuat și la începutul secolului al XX-lea, când, probabil, urmașii familiei Negri au păstrat, ca amfitrioni, tradiția ospitalității celor care au impus conacul de la Mânjina în conștiința posterității.

An de an, pe data de 21 mai, cultura gălățeană păstrează și perpetuează tradiția memorabilelor întâlniri de la Mânjina secolului al XIX-lea prin organizarea, la Casa memorială „Costache Negri”, a sărbătorii intitulate „Întâlnirile de la Mânjina”, la care amfitrionii își întâmpină cu bucurie toți musafirii.

# Costache Negri

STRATEGIA DE DEZVOLTARE LOCALĂ A COMUNEI

Figura nr.47. Afis pentru evenimentul Întâlnirile de la Mânjia

**MUZEUL DE ISTORIE „PAUL PĂLTĂNEA” GALAȚI**

Procură comunei Costache Negri      Centrul Cultural „Reșterea de Jos” Galați      Școala Gimnazială „Elena Negri” Costache Negri

Asociația „Diamant” și Comunității Etnice Galați      Grupul Folcloric „Cocanica” comuna Coca Veche, județul Galați      Grupul Folcloric „Așzăpăi lui Petru” comuna Ploica, județul Galați

Grupul Folcloric din satul Pechea, județul Galați

## Întâlnirile de la Mânjia

Ediția 2019

romania2019.eu

Marti, 21 mai 2019, ora 11<sup>00</sup>,  
la Casa Memorială „Costache Negri”,  
comuna Costache Negri, județul Galați

Parteneri Media:

# Costache Negri

STRATEGIA DE DEZVOLTARE LOCALĂ A COMUNEI

## 4.3.12. ANALIZA SWOT PRIVIND INFRASTRUCTURA, UTILITĂȚILE PUBLICE, ECHIPAREA TERITORIULUI ȘI DEZVOLTAREA URBANISTICĂ

PUNCTE TARI	PUNCTE SLABE
<ul style="list-style-type: none"><li>• Teritoriul comunei Costache Negri se află la o distanță mică față de municipiile Galați și Tecuci.</li><li>• Comuna Costache Negri este străbătută de următoarele căi rutiere importante, respectiv drumurile județene DJ 251, DJ 255, localitatea Costache Negri fiind așezată la intersecția dintre aceste drumuri.</li><li>• Pentru comuna Costache Negri a fost întocmit un proiect cu privire la înființarea rețelei de gaze naturale.</li><li>• Suprafața totală a comunei este de 2.764 ha, conform Institutului Național de Statistică.</li><li>• La nivelul teritoriului comunei Costache Negri sunt identificate zone de locuit, zone comerciale, zone mixte, spații verzi, cursuri de apă, etc.</li><li>• Calitatea mediului înconjurător este în general bună.</li><li>• Sistemul de iluminat public existent la nivelul comunei Costache Negri acoperă în proporție de 95% teritoriul comunei.</li></ul>	<ul style="list-style-type: none"><li>• În cadrul comunei Costache Negri calitatea apelor de suprafață este influențată de poluarea cu nutrienți, cu substanțe organice.</li><li>• La nivelul comunei nu sunt amplasate locuri de joacă.</li><li>• Factorii naturali limitativi ai calității solului din zona comunei Costache Negri sunt: eroziunea și sărăcirea solului.</li><li>• Deoarece intravilanul comunei este străbătut de drumuri județene, se poate considera că datorită traficului calitatea aerului este periclitată.</li><li>• Nu numai aerul este poluat de emisiile auto, dar și solul, prin depunere de substanțe chimice, precum și apele, prin pătrunderea poluanților în cursurile de apă sau în apele subterane.</li><li>• Depunerea pe sol a gunoierului menajer și de grajd, în spații care nu au fost special amenajate, poate conduce atât la degradarea calității solului, cât și la scoaterea din circuitul agricol a unor importante suprafețe de teren.</li></ul>



# Costache Negri

## STRATEGIA DE DEZVOLTARE LOCALĂ A COMUNEI

<ul style="list-style-type: none"><li>• Comuna Costache Negri dispune de un sistem centralizat de alimentare cu apă și de canalizare în lungime de 17 km.</li><li>• Comuna Costache Negri este membră în Asociația de Dezvoltare Intercomunitară privind Gestionarea Deșeurilor „Ecoserv” Galați.</li><li>• Telecomunicațiile în comuna Costache Negri sunt acoperite pe toate căile: telefonie fixă, mobilă, televiziune prin cablu, internet.</li><li>• Comuna Costache Negri este conectată la rețeaua de transport public județean de călători pe traseele Costache- Negri- Galați, Galați- Calmauți, Galați-Focșani, Galați- Valea Mărului, Galați-Tecuci.</li><li>• La nivelul comunei există stații de îmbarcare/coborâre a călătorilor.</li><li>• Existența Casei Memoriale Costache Negri</li></ul>	<ul style="list-style-type: none"><li>• Pe traseul drumurilor ce străbat comuna există porțiuni ce necesită reabilitare.</li><li>• Sub aspectul tramei stradale la nivelul comunei se remarcă străzi cu trasee libere și întâmplătoare, generatoare de loturi diferite ca formă și suprafață.</li><li>• Pe plan local este necesară îmbunătățirea condițiilor de transport în intravilanul localităților.</li><li>• În prezent, singura sursă existentă pentru încălzirea locuințelor o reprezintă combustibilul solid sub forma lemnului de foc.</li></ul>
<b>OPORTUNITĂȚI</b>	<b>AMENINȚĂRI</b>
<ul style="list-style-type: none"><li>• În ceea ce privește amenajarea teritoriului și dezvoltarea localității, din punct de vedere al elementelor potențiale, comuna Costache Negri se va putea sprijini pe valorificarea terenurilor agricole, precum și pe diversificarea capacităților de producție cu profil agrar.</li></ul>	<ul style="list-style-type: none"><li>• Deoarece categoria terenurilor agricole ocupă 91% din suprafața totală a comunei, chimizarea în exces și unilaterală tulbură echilibrul ecologic din sol, afectând procesul de conversie (viteza repunerii în circulație a materiei și energiei</li></ul>

# Costache Negri

## STRATEGIA DE DEZVOLTARE LOCALĂ A COMUNEI

- |  |   |
|--|---|
| <ul style="list-style-type: none"><li>• Ponderea mare a terenurilor agricole. Agricultură va putea să asigure un număr important de locuri de muncă.</li><li>• Modernizarea integrală a drumurilor de la nivelul comunei Costache Negri.</li><li>• Îmbunătățirea condițiilor de transport în intravilanul localităților.</li><li>• Pentru îmbunătățirea imaginii stradale, se impune realizarea de trotuare pe o parte, sau pe ambele părți, acolo unde este posibil și plantarea de flori ornamentale pe margine.</li><li>• Amenajarea intersecțiilor de la nivelul comunei.</li><li>• Prin introducerea gazului metan în comună s-ar putea realiza o importantă economie de combustibili convenționali, de masă lemnoasă și de butelii cu gaze lichefiate.</li><li>• Prin înființarea distribuției de gaze naturale s-ar realiza un grad sporit de confort, s-ar reduce substanțial cheltuielile pentru încălzire, preparare hrană și de asemenea s-ar reduce gradul de poluare a mediului în zonă.</li><li>• Educarea populației în vederea folosirii infrastructurii edilitare și implicit în vederea protejării mediului.</li></ul> | <p>din sol) rezultând astfel scăderea potențialului productiv.</p> <ul style="list-style-type: none"><li>• Cunoștințe insuficiente legate de elaborarea și administrarea proiectelor finanțate din Fondurile Europene pentru proiecte de infrastructură și de mediu.</li><li>• Lipsa resurselor financiare pentru îndeplinirea obiectivelor de investiții propuse.</li><li>• Mentalitatea de indiferență față de protecția mediului.</li><li>• Având străzi circulare intente, e posibil să fie necesară o reabilitare mai frecventă a lor.</li></ul> |
|--|---|

# *Costache Negri*

STRATEGIA DE DEZVOLTARE LOCALĂ A COMUNEI

## 4.4. CAPACITATE ADMINISTRATIVĂ ȘI POLITICI FISCALE

### 4.4.1. ADMINISTRAȚIA LOCALĂ ȘI CAPACITATEA ADMINISTRATIVĂ

**Figura nr. 48 Sediul Primăriei Costache Negri**



În perioada de preaderare, administrația românească s-a concentrat pe acțiuni ce vizau crearea cadrului instituțional de îmbunătățire și întărire a administrației publice în contextul descentralizării și deconcentrării.

Este necesar însă ca aceste eforturi să continue în vederea atingerii obiectivelor formulate pe termen lung: îmbunătățirea furnizării de servicii publice, sprijinirea





creșterii economice, îmbunătățirea reală a condițiilor sociale și buna guvernare.

Strategia de reformă pentru administrația publică implementată a vizat:

- Reforma funcției publice pentru crearea unui corp profesionist de funcționari publici, stabil și neutru din punct de vedere politic;
- Deconcentrarea și descentralizarea pentru îmbunătățirea furnizării serviciilor către cetățeni;
- Sprijin pentru formularea de politici publice ca parte a unui proces îmbunătățit de luare a deciziei.

#### **Situația prezentă. Administrația locală**

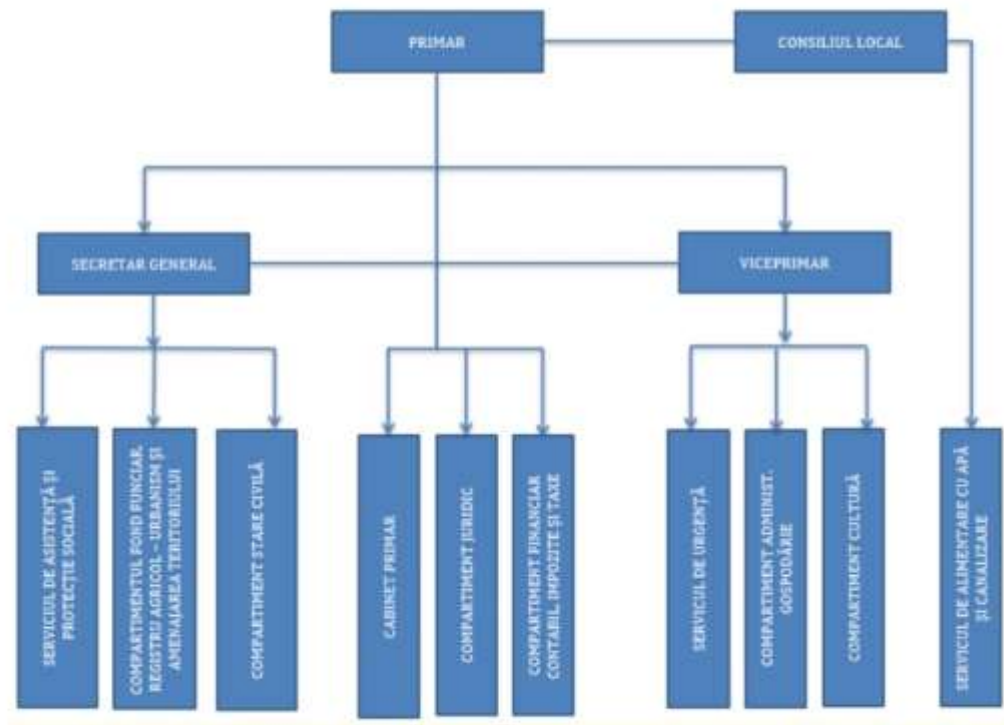
Primăria comunei Costache Negri reprezintă o structură funcțională cu activitate permanentă, constituită din: primarul comunei Costache Negri, un viceprimar și secretarul comunei, împreună cu aparatul de specialitate al primarului.

Aparatul de specialitate al primarului, prin compartimentele de specialitate (servicii și compartimente), asigură ducerea la îndeplinire a hotărârilor adoptate primarul comunei Costache Negri, a actelor normative emise de Consiliul Județean Galați și Prefectura Județului Galați și a tuturor atribuțiilor ce le revin.

În exercitarea atribuțiilor sale, Primăria Comunei Costache Negri colaborează cu ministere, organe ale administrației locale și județene, organisme guvernamentale și nonguvernamentale, precum și cu alte organe de specialitate.

Structura primăriei de departamente, a unității administrativ teritoriale Costache Negri, se prezintă astfel:

**Figura nr.49. Structura Primăriei Costache Negri**





În cadrul primăriei statul de funcții se prezintă după cum urmează:

**Tabelul nr. 21. Statul de funcții al comunei Costache Negri**

NR. CRT.	Numele, prenumele/VA CANT, temporar VACANT după caz	STRUCTURA	FUNCTIA DE DEMNITATE PUBLICA	Funcția publică			Funcția contractuală		Treaptă profesională/grad	Nivelul studiilor	OBSERVAȚII
				de conducere*	de execuție	Clasa	Gradul profesional	Nivelul studiilor			
1.	ȘTEFAN LUCA	DEMNITAR	PRIMAR								
2.	NICULESCU EMILIA	DEMNITAR	VICEPRIMAR								
3.	MAXIM CLAUDIA	SECRETAR GENERAL AL COMUNEI		Secretar general al comunei		I		S			
<b>CABINET PRIMAR</b>											
4.	VACANT								Consilier primar		S
<b>COMPARTIMENT JURIDIC</b>											



# Costache Negri

## STRATEGIA DE DEZVOLTARE LOCALĂ A COMUNEI

5.	VACANT									Consilier	Debutant	S	
<b>SERVICIU PUBLIC PENTRU SITUAȚII DE URGENȚĂ</b>													
6.	VÎRTOSU VIOREL									Consilier	IA	S	
<b>SERVICIUL PIBILIC DE ASISTENȚĂ ȘI PROTECȚIE SOCIALĂ</b>													
7.	CONSTANTIN GABRIELA				Consilier	I	superior	S					
8.	ALECU LUCREȚIA				Consilier	I	superior	S					
<b>COMPARTIMENT STARE CIVILĂ</b>													
9.	MANOILĂ AMALIA				Consilier	I	superior	S					
<b>COMPARTIMENTUL FINANCIAR CONTABIL, IMPOZITE ȘI TAXE</b>													
10.	VÎRTOSU CONSTANTINA				Consilier	I	superior	S					
11.	CIOBOTARU MARIANA				Consilier	I	superior	S					
12.	MEHEDINȚI MARIANA				Consilier	I	asistent	S					
13.	ANDREI MIHAELA									Consilier	II	S	
<b>COMPARTIMENTUL FOND FUNCJAR, REGISTRUL AGRICOL - URBANISM ȘI AMENAJAREA TERITORIULUI</b>													

# Costache Negri

STRATEGIA DE DEZVOLTARE LOCALĂ A COMUNEI

14.	NEAGU OCTAVIAN GABRIEL				Consilier	I	superior	S				
<b>COMPARTIMENTUL ADMINISTRATIV GOSPODĂRESC</b>												
15.	PREDA GELU PETRIȘOR									Șofer	I	G
16.	SANDU DANIIL									Paznic	I	G
17.	MOCANU FLORICA									Guard		G
18.	MITREA COSTEL									Paznic		G
19.	MARIN TRAIAN									Șofer microbuz		M/ G
20.	VACANT									Muncitor calificat		M/ P
21.	VACANT									Muncitor necalificat		M/ G
<b>COMPATIMENT CULTURĂ</b>												
22.	CIUREA SAVIN CORNEL									Referent	IA	M
23.	MIHAI LENUȚA									Guard		G

Funcție / Număr posturi	Ocupate	Vacante	Total
Nr. total de demnitari	2	0	2
Nr. total de funcții publice de conducere	1	0	1
Nr. total de funcții publice de execuție	7	0	7



<b>Nr. total de funcții contractuale de conducere</b>	1	0	1
<b>Nr. total de funcții contractuale de execuție</b>	8	4	12
<b>Nr. total de posturi din cadrul instituției/ autorității publice</b>	19	4	23
<b>Număr total de posturi</b>	19	4	23





Activitățile desfășurate de autoritatea locală sunt următoarele:

- sistemul de registru agricol;
- autorizări construcții;
- autorizări comerciale;
- activități legate de protecția mediului înconjurător;
- resurse umane;
- urbanism și amenajarea teritoriului;
- administrativ, autoritate tutelară;
- patrimoniu – cadastru, disciplina în construcții;
- juridic și contencios;
- registratură și arhivă;
- relații publice;
- stare civilă;
- inspecție și facilități fiscale persoane fizice;
- control și inspecție fiscală;
- colectare taxe și impozite, creanțe fiscale persoane fizice și juridice;
- fundamentare buget, evidență venituri și cheltuieli, activități financiar-contabile și gestionarea dosarelor fiscale;
- cooperare interinstituțională;
- evidență și Administrare patrimoniu și Licității.

Legătura între compartimentele și serviciile funcționale se realizează direct, colaborarea fiind unul dintre punctele tari ale activității aparatului tehnic de specialitate.

În cadrul Primăriei comunei Costache Negri sunt stabilite modul de circulație al informațiilor și interfețele interne, în vederea asigurării unei coordonări eficiente și optimizării procesului de urmărire, respectiv îmbunătățire continuă a activității.

Comunicarea internă se realizează, de la caz la caz prin:

- circulare, note de serviciu, dispoziții;
- procese-verbale ale ședințelor;
- metodologii și ghiduri;
- afișarea politicii și a obiectivelor;
- cutie pentru sugestii;



- ședințe și interviuri;
- utilizarea și analizarea indicatorilor de calitate.

Conducătorii serviciilor și compartimentelor funcționale asigură repartizarea personalului pe locuri de muncă, precizarea atribuțiilor, răspunderilor și competențelor acestuia prin fișa postului, disciplina la locul de muncă și controlul îndeplinirii sarcinilor de serviciu.

Anual este evaluată activitatea desfășurată de aparatul tehnic de specialitate, înainte de aprobarea bugetului pentru anul următor. Cu această ocazie sunt acordate calificativele pentru fiecare salariat în parte, dar este analizată și eficiența structurii funcționale. Concluziile desprinse pot determina modificări ale acesteia în scopul îmbunătățirii activității.

În scopul creșterii satisfacției cetățenilor care se adresează instituției, în tripla lor calitate de consumatori – contribuabili – cetățeni pentru gestiunea datelor și comunicării, Primăria comunei Costache Negri dispune de o pagină web: <http://primariacostachenegri.ro/>



**Figura nr. 50. Website-ul Primăriei Costache Negri**



Sursa: <http://primariacostachenegri.ro/>

Website-ul este bine structurat, dispunând de o serie de informații de interes general, ușor accesibile cu privire la activitățile curente, rapoarte și structura primăriei.

### **Dotarea tehnică materială**

Fiecare dintre angajați are acces la un calculator propriu, în timp ce pentru personalul administrativ se asigură accesul la tehnica de calcul în cazul în care acest lucru este solicitat. Numărul total de calculatoare din cadrul primăriei este de 12 bucati.

Toate calculatoarele din cadrul primăriei sunt interconectate în cadrul unei rețele locale. Aceasta este folosită în mod special pentru exploatarea și întreținerea bazelor de date cu privire la taxe și impozite, transfer de fișiere și un număr limitat de aplicații în rețea precum TAXE sau Legis. (program informatic integrat INFOPRIM pentru contabilitate, impozite și taxe și registrul





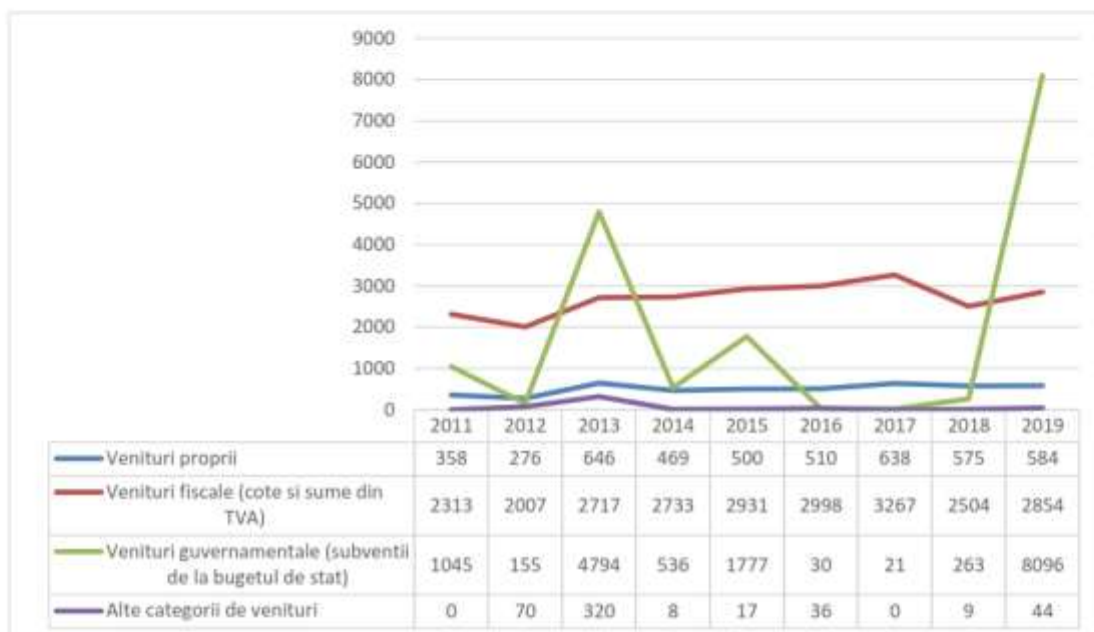
agricol; program informatic pentru legislație LexNavigator și program informatic pentru asistența socială Asistența socială. Totodată, prin conectarea la rețeaua internă de calculatoare se asigură accesul angajaților la internet în procent de 99%.

Capacitatea financiară a localității poate fi analizată prin prisma bugetelor de venituri și cheltuieli, în special a execuțiilor bugetare, care ne prezintă valoarea totală a veniturilor realizate la nivelul unui an, dar și a cheltuielilor, a arieratelor, datoriei publice, creditelor contractate și a împrumuturilor.

Pentru o analiză relevantă a capacității financiare a comunei Costache Negri sunt prezentate în detaliu date referitoare la execuția bugetară anuală din perioada 2011-2019, aferentă alocărilor financiare din etapa de aderare a României la U.E.

În ceea ce privește veniturile proprii realizate, acestea sunt prezentate defalcat, pe categorii de taxe și impozite locale, și anume: taxe și impozite pe clădiri, pe teren, pe mijloace de transport și venituri din concesiuni.

**Figura 51. Evoluția veniturilor în intervalul 2011-2019**



Sursa: Primaria Comunei Costache Negri

#### 4.4.2. ANALIZA SWOT CAPACITATE ADMINISTRATIVĂ ȘI POLITICI FISCALE

PUNCTE TARI	PUNCTE SLABE
<ul style="list-style-type: none"> <li>Actualizarea periodică a organigramei primăriei.</li> <li>Implicarea efectivă a conducerii la nivel de vârf în procesul de conștientizare și aplicare a acțiunilor legate de reformă în administrație.</li> </ul>	<ul style="list-style-type: none"> <li>Rezistența la schimbare manifestată de o parte din personalul instituției.</li> <li>Resurse financiare insuficiente destinate modernizării și dezvoltării activităților instituției.</li> </ul>

# Costache Negri

## STRATEGIA DE DEZVOLTARE LOCALĂ A COMUNEI

<ul style="list-style-type: none"><li>• Existența procedurilor ce reglementează fluxul de documente în instituție.</li><li>• Existența unor proceduri care să descrie modul de realizare a activităților și subactivităților ce vizează organizarea muncii în instituție.</li><li>• Existența în cadrul primăriei a următoarelor compartimente: Birou Contabilitate, Impozite și Taxe, Compartiment Asistență Socială, Compartiment Registrul Agricol, Compartiment Cultură, Compartiment Situații de Urgență, Compartiment Administrativ, Poliție Locală.</li></ul>	<ul style="list-style-type: none"><li>• Ineficiența mecanismului de elaborare a politicilor publice la nivelul primăriei.</li><li>• Dificultăți de comunicare internă între diferitele compartimente funcționale și între structuri ale administrației publice locale.</li><li>• Posibilități reduse de motivare financiară a personalului și de atragere a persoanelor cu calificare superioară în structurile funcționarilor publici.</li><li>• Resurse financiare limitate pentru susținerea programului de pregătire.</li></ul>
<b>OPORTUNITĂȚI</b>	<b>AMENINȚĂRI</b>
<ul style="list-style-type: none"><li>• Programe de formare profesională a funcționarilor publici din primărie.</li><li>• Schimb de experiență și vizite de studii.</li><li>• Creșterea nivelului de consultare a cetățenilor și mediului de afaceri din comună.</li><li>• Dotări ale administrației locale (calculatoare, copiatoare, scanere, birouri, etc.)</li><li>• Achiziția și utilizarea unui sistem de back-up, salvări de siguranță și utilizarea unor surse de alimentare de rezervă.</li><li>• Achiziționarea de aplicații informatice integrate de tip GIS pentru toate serviciile din cadrul administrației locale în vederea</li></ul>	<ul style="list-style-type: none"><li>• Inerție mare privind implicarea factorilor responsabili, dar și a comunității în programele de dezvoltare.</li><li>• Tendința mass-mediei de a reflecta cu precădere – și, de regulă, fără a verifica – aspectele negative ale anumitor activități din administrație, de cele mai multe ori informațiile fiind greșit interpretate sau neînțelese.</li><li>• Fluctuația funcționarilor publici – datorită salariilor mici personalul bine pregătit este tentat să caute locuri de muncă în sectorul privat; pe de altă parte, imposibilitatea angajării imediate a altor funcționari</li></ul>





# *Costache Negri*

STRATEGIA DE DEZVOLTARE LOCALĂ A COMUNEI

<p>eficientizării procesului de furnizare a serviciilor către populație.</p> <ul style="list-style-type: none"><li>• Extinderea procedurilor de informare publică - utilizarea de noi metode pentru informarea populației asupra activității administrației publice (ex: înființarea de puncte de informare de tip infochioșc, amplasarea de panouri exterioare cu afișaj).</li></ul>	<p>publici influențează în mod negativ continuitatea activităților.</p> <ul style="list-style-type: none"><li>• Schimbări legislative prea frecvente pentru a fi asimilate eficient.</li></ul>
---	--



## 4.5. SERVICII PUBLICE

### 4.5.1. SERVICII EDUCAȚIONALE

Educația, știința, tehnologia, cercetarea și inovarea reprezintă condiții esențiale pentru realizarea unei economii a UE durabile, care să îndeplinească ODD.

Educația, formarea și învățarea pe tot parcursul vieții sunt indispensabile pentru crearea unei culturi a durabilității. Liderii UE au convenit să depună eforturi în vederea creării unui spațiu european al educației până în 2025, pentru a valorifica întregul potențial al educației, formării și culturii, aceștia fiind factori care favorizează crearea de locuri de muncă, creșterea economică și echitatea socială. Educația este o calitate în sine și un mijloc deosebit de important de realizare a dezvoltării durabile. Îmbunătățirea accesului egal la educație și formare de înaltă calitate și incluzive, în toate etapele vieții, de la educația pentru preșcolari până la învățământul superior și educația adulților, trebuie, așadar, să fie un obiectiv principal. Instituțiile de învățământ de la toate nivelurile ar trebui încurajate să adere la ODD ca repere pentru activitățile lor și ar trebui sprijinite, astfel încât să devină locuri în care competențele în materie de durabilitate să nu fie doar predate, ci și practicate în mod activ..

#### **ȚINTE STRATEGICE PROPUSE PENTRU ANUL 2020-2027:**

1. Asigurarea unui demers instructiv-educativ de calitate prin accentul pus pe învățarea în clasă prin metode didactice moderne, interactive, centrate pe elev;
2. Refacerea prestigiului școlii în comunitate;
3. Desfășurarea activității din școală pe baza principiilor sistemului de management al calității;
4. Diversificarea și proiectarea realistă a resurselor bugetare pentru susținerea unei activități orientată către satisfacția beneficiarilor educaționali;
5. Realizarea unor condiții care să asigure un mediu de siguranță maximă pentru elevi.



Sistemul de educație din comuna Costache Negri este format dintr-o școală și o grădiniță.

**Scoala Gimnazială „Elena Negri” din comuna Costache Negri**, a fost initial doar scoala primara, infiintata in anul 1879, dar a primit autorizatie de functionare, ca institutie de invatamant, in 1881. Unitatea scolara avea doar 4 sali de clasa, iar primul director a fost domnul invatator Ion Huzun .

Intre anii 1879 - 1936, elevii urmau clasele primare in scoala din localitate; cei dornici de a continua studiile la clasele V - VII, mergeau in comuna Cudalbi.

In anul 1933, boierul Radulescu a donat comunei o suprafata de jumatate de hectar, unde s-a construit un corp de cladire cu 4 sali de clasa ; finantarea a fost asigurata de domnul Radulescu, iar lucrarile au fost executate de mesteri din comuna Reditu.

Anul scolar 1937 - 1938 reprezinta primul an in care scoala a functionat si cu clasele V - VIII, dar spatiul de invatamant nu era suficient . Administratia locala a improvizat trei sali de clasa in locuintele unor localnici : Neculai Budu ( gradinita ), Stefan Stefan si Anton Iamandi ( scoala ) .

Pentru ca numarul copiilor de varsta scolara era in continua crestere, s-a simtit nevoia extinderii scolii; astfel, intre anii 1957 - 1958 s-a construit un nou corp de cladire, cu doua sali de clasa si o cancelarie pentru cadrele didactice.

In anul 1960, vechiul corp al scolii a fost demolat, iar cu materialul recuperat s-au mai construit alte sali de clasa , ajungandu- se la 8 sali . In perioada 1960 - 1964, au mai fost construite cateva sali de clasa, prin contributia comunitatii locale; la sfarsitul anului 1964, scoala avea 12 sali de clasa , situatie care s-a mentinut pana in anul 2012.

Intre anii 2010 - 2011, vechiul corp al scolii a fost refacut si s-a construit un nou corp de cladire cu doua etaje.



# *Costache Negri*

STRATEGIA DE DEZVOLTARE LOCALĂ A COMUNEI

Figura nr.52. Școala Elena Negri



## COMPONENTA

- Ciclul prescolar :3 grupe, Gradinita, structura Scolii Gimnaziale Elena Negri
- Ciclul primar: 6 clase
- Ciclul gimnazial: 5 clase

## RESURSE UMANE

- 53 de prescolari
- 111 elevi in ciclul primar
- 100 elevi in ciclul gimnazial
- 18 cadre didactice
- 6 personal didactic auxiliar si nedidactic

## RESURSE MATERIALE

- corp A (Sali de clasa, Cabinet contabilitate)
- corp B (Cabinet secretariat/director, Cancelarie, Sali de clasa, Laboratoare AEL, Informatica, Stiinte, Biblioteca, Anexe)
- 9 Sali de clasa
- 3 Laboratoare (AEL, Informatica, Stiinte)
- 1 Biblioteca
- 1 Sala de sport
- 1 Teren de sport
- 5 Anexe







#### **DISCIPLINE OPTIONALE CICLUL PRIMAR**

- LE FRANCAIS,C'EST RIGOLO!-CLASA PREGATITOARE
- LE FRANCAIS C'EST SUPER - clasa I,
- LE FRANCAIS POUR LES PETITS - clasa a II-a
- LE FRANCAIS C' EST MON FORT - clasa a III-a
- LE FRANCAIS EN S'AMUSANT-clasa a IV-a

#### **DISCIPLINE OPTIONALE GIMNAZIU**

- EDUCAȚIE PENTRU SĂNĂTATE
- CONSTRUCȚII GEOMETRICE
- INFORMATICA PAS CU PAS

#### **ACTIVITATI TRADITIONALE ALE SCOLII**

-  TARG DE MARTISOARE - expozitie cu vanzare
-  TARG DE PRAJITURI - expozitie cu vanzare
-  PICATURA DE VIATA - activitate ecologica
-  ÎNTÂLNIRILE DE LA MÂNJINA -momente artistice

#### **Grădinița cu Program Normal**

Clădirea este reamenajată, reabilitată termic, dotată cu centrală, tâmplărie, geamuri de tip termopan, uși, mobilier specific activităților didactice, grupuri sanitare 2, Săli didactice 4

Mobilier specific :măsuțe, dulapuri,vestiare, scăunele, catedre, cuiere.

La nivelul comunei Costache Negri, rata abandonului școlar este 0.

#### 4.5.1.1. ANALIZA SWOT SERVICII EDUCAȚIONALE

PUNCTE TARI	PUNCTE SLABE
<ul style="list-style-type: none"> <li>• În comuna Costache Negri educația elevilor de vârstă preșcolară și școlară este asigurată în cadrul unei școli și a unei grădinițe.</li> <li>• La nivelul comunei Costache Negri, rata abandonului școlar este 0.</li> <li>• Elevii au posibilitatea studierii multiplelor materii opționale și sunt implicați în activități extrașcolare.</li> <li>• Personalul din cadrul școlilor este format din personal didactic, personal didactic auxiliar și personal nedidactic și administrativ.</li> <li>• Interesul cadrelor didactice pentru perfecționare și formare continuă.</li> <li>• Personal suplinitor bine pregătit, cu grade didactice sau înscris pentru obținerea gradelor didactice.</li> <li>• Material curricular (planuri cadru pentru clasele I-VIII, programe școlare, manuale alternative), auxiliare curriculare (caiete de lucru, ghiduri de aplicare, îndrumătoare).</li> <li>• Consilierea elevilor în vederea selectării disciplinelor opționale.</li> <li>• Conducere managerială cu deschidere spre reformă, calitate, performanță.</li> </ul>	<ul style="list-style-type: none"> <li>• Elevii cu număr mare de absențe provin din familii dezorganizate sau cu părinții plecați la muncă în străinătate.</li> <li>• Utilizare insuficientă a echipamentelor moderne în procesul instructiv-educativ.</li> <li>• Centrarea proiectelor didactice, uneori, pe conținuturi și nu pe competențe.</li> <li>• Nu există programe de pregătire suplimentară pentru recuperare sau performanță cu elevii.</li> <li>• Fondurile bănești nu sunt suficiente pentru stimularea cadrelor didactice și elevilor, pentru achiziționarea unor echipamente și materiale didactice pentru întreținerea spațiilor școlare.</li> </ul>
OPORTUNITĂȚI	AMENINȚĂRI
<ul style="list-style-type: none"> <li>• Pregătirea cadrelor didactice pentru o societate informaționalizată.</li> </ul>	<ul style="list-style-type: none"> <li>• Îmbătrânirea populației ca urmare a plecării tinerilor în străinătate.</li> </ul>



# *Costache Negri*

STRATEGIA DE DEZVOLTARE LOCALĂ A COMUNEI

<ul style="list-style-type: none"><li>• Implicarea elevilor școlii în programe și proiecte județene și naționale.</li><li>• Diversificarea ofertei de formare continuă a personalului didactic.</li><li>• Deschiderea elevilor către operarea pe calculator.</li><li>• Existența multiplelor posibilități de informare și informare a cadrelor didactice (programe naționale).</li><li>• Interes din partea comunității școlare față de oferta educațională a școlii.</li><li>• Susținere materială și financiară din partea comunității locale (Consiliul Local, ONG-uri).</li><li>• Posibilitatea obținerii de fonduri extrabugetare.</li></ul>	<ul style="list-style-type: none"><li>• Slaba motivare datorită salariilor mici.</li><li>• Posibilitatea creșterii riscului de abandon școlar.</li><li>• Prețul ridicat al materialelor didactice.</li><li>• Scăderea populației școlare, cu implicații asupra normării personalului didactic și a rețelei școlare.</li></ul>
---	---



#### 4.5.2. SERVICII MEDICALE

Starea de sanatate a populației comunei Costache Negri este monitorizată în cadrul dispensarului din comuna Costache Negri, iar ca personal de specialitate, există un medic și un asistent sanitar.

Dispensarul Cabinet individual dr Vatafu Liliana este poziționat în centrul comunei Costache Negri și se prezintă ca fiind un spațiu funcțional, constituit din 2 cabinete destinate activităților medicale specifice și 2 dependințe, care au rolul de a asigura depozitarea materialelor sanitare necesare derulării în bune condiții a actului medical, precum și 2 grupuri sanitare.

Cabinetul medical individual este poziționat în centrul comunei Costache Negri și se prezintă ca fiind un spațiu funcțional, constituit din 2 cabinete destinate activităților medicale specifice și 2 dependințe, care au rolul de a asigura depozitarea materialelor sanitare necesare derulării în bune condiții a actului medical, precum și un grup sanitar.

Dispensarul este dotat cu 2 paturi, truse de prim ajutor și truse medicale ce conțin două pupinele destinate procesului de sterilizare a instrumentarului medical.

Raportat la numărul de locuitori, personalul medical îndeplinește criteriul legislativ cu privire la raportul dintre pacienți și personalul medical.

Venind în întâmpinarea necesităților localnicilor din localitatea Costache Negri, în comună funcționează și un cabinet stomatologic cu dotări modern, în cadrul căruia își desfășoară activitatea un medic stomatologic și un asistent medical.

De asemenea, la nivelul localității Cudalbi, ce se află la o distanță de 9 km de comuna Costache Negri, pe drumul județean DJ 251 se află un Centru Medical de Permanență.

#### **Farmacii**

La nivelul comunei Costache Negri funcționează o farmacie, situată în centrul comunei, deservite fiecare dintre ele de câte un farmacist și un asistent de farmacie care asigură fluxul necesar de medicament și materiale sanitare în conformitate cu necesarul solicitat.

De asemenea, la nivelul localității Costache Negri, ce se află la o distanță de 45 km, pe drumul județean DJ 251 se află Spitalul Județean Clinic de Urgență *Sf. Ap. Andrei*.

Dispensarul veterinar este situat în comuna Costache Negri este deservit de un medic veterinar, iar în incinta acestuia funcționează și farmacia veterinară.

# Costache Negri

## STRATEGIA DE DEZVOLTARE LOCALĂ A COMUNEI

### 4.5.2.1. ANALIZA SWOT SERVICII MEDICALE

PUNCTE TARI	PUNCTE SLABE
<ul style="list-style-type: none"> <li>• Grad bun de acoperire cu cadre medicale a teritoriului comunei.</li> <li>• Starea de sanatate a populației comunei C. Negri este monitorizată în cadrul dispensarului din satul C. Negri, iar ca personal de specialitate, există 1 medici și 1 asistenți sanitari (personal mediu sanitar).</li> <li>• Existența a două dispensare umane în cadrul comunei.</li> <li>• Bună cunoaștere a zonei deservite de către personalul medical.</li> <li>• În cadrul comunei funcționează un punct farmaceutic.</li> </ul>	<ul style="list-style-type: none"> <li>• Absența dotărilor necesare unui cabinet medical modern (spații care necesită reamenajări, aparatură etc.)</li> <li>• Absența unor programe unitare de prevenire a îmbolnăvirilor (boli datorate stresului, alcoolismului etc.).</li> </ul>
OPORTUNITĂȚI	AMENINȚĂRI
<ul style="list-style-type: none"> <li>• Existența fondurilor naționale și europene pentru promovarea sănătății sau prevenirea îmbolnăvirilor în rândul populației și dezvoltarea mediului rural. Promovarea legii parteneriatului public va permite finanțarea sectorului public de sănătate.</li> </ul>	<ul style="list-style-type: none"> <li>• Tendința crescândă de imigrare a cadrelor medicale spre țări care asigură un nivel superior de salarizare și condiții superioare de muncă.</li> </ul>

### 4.5.3. SERVICII SOCIALE

În momentul de față la nivelul comunei Costache Negri activitățile cu componentă socială sunt asigurate în mod direct de către primărie, mai exact de Compartimentul de asistență socială al primăriei comunei Costache Negri, care este în subordinea directă a secretarului





general al comunei.

Compartimentul are rolul de a asigura acordarea de beneficii sociale, acordă consiliere, suport și asistență pentru copii, tineri, adulți și familii aflate în dificultate.

Beneficiile sociale, ce se materializează în subvenții, sunt acordate unor categorii de locuitori precum:

- \* Beneficiarii Legii nr. 416 din 18 iulie 2001, privind venitul minim garantat; aceștia sunt reprezentanți de familiile și persoanele singure, cetățeni români, ce au dreptul la un venit minim garantat ca forma de asistență socială;
- \* Beneficiarii alocațiilor de stat pentru copii;
- \* Beneficiarii alocațiilor pentru susținerea familiilor;
- \* Asistenții personali;
- \* Persoanele cu handicap;
- \* Beneficiarii de subvenție la încălzire.

#### 4.5.3.1. ANALIZĂ SWOT SERVICII SOCIALE

PUNCTE TARI	PUNCTE SLABE
<ul style="list-style-type: none"> <li>• Existența compartimentului de asistență socială.</li> <li>• Implicarea parohiilor și a autorității publice locale în susținerea activităților de asistență socială la nivelul comunei.</li> </ul>	<ul style="list-style-type: none"> <li>• Lipsa unor servicii sociale care să deservească grupurile cu vulnerabilitate crescută din comună (Comunitatea rromă, bătrânii care nu se bucură de suport familial, familiile cu dificultăți socio-economice).</li> <li>• Lipsa unei rețele informaționale menită să asigure comunicarea între potențialii parteneri în proiecte de dezvoltare a serviciilor sociale.</li> <li>• Predominanța activităților serviciului de asistență socială în direcția gestionării prestațiilor, în detrimentul eforturilor de dezvoltare</li> </ul>

	<p>a serviciilor sociale.</p> <ul style="list-style-type: none"> <li>• Insuficienta valorificare a resurselor umane voluntare în activitatea serviciilor sociale (publice sau private).</li> <li>• Slaba asumare a responsabilității sociale a companiilor locale și a implicării voluntare a populației în direcția susținerii activităților serviciilor sociale.</li> <li>• Lipsa de eficiență a structurii consultative destinate susținerii funcționării serviciilor sociale.</li> <li>• Sistemul de ajutor social nu încurajează reintegrarea activă.</li> <li>• Personal insuficient pentru asistență socială.</li> <li>• Societatea civilă insuficient implicată.</li> <li>• Informare insuficientă cu privire la alte fonduri sociale.</li> <li>• Serviciile acordate sunt afectate de bugetul insuficient.</li> </ul>
<b>OPORTUNITĂȚI</b>	<b>AMENINȚĂRI</b>
<ul style="list-style-type: none"> <li>• Existența cadrului legislativ adecvat dezvoltării de noi servicii sociale (publice, private sau în parteneriat) și susținerii acestora de către comunitate.</li> <li>• Valorificarea parteneriatelor externe ale comunității în sensul schimbului de experiență privind serviciile sociale.</li> </ul>	<ul style="list-style-type: none"> <li>• Procedurile birocratice impuse de legislația în vigoare îngreunează acreditarea serviciilor sociale dezvoltate la nivel local.</li> <li>• Inexistența capacității necesare accesării programelor europene pentru dezvoltarea serviciilor sociale și a infrastructurii specifice.</li> </ul>

# *Costache Negri*

## STRATEGIA DE DEZVOLTARE LOCALĂ A COMUNEI

<ul style="list-style-type: none"> <li>• Accesarea liniilor de finanțare din cadrul programelor europene de profil pentru dezvoltarea serviciilor sociale și pentru crearea unei infrastructuri sociale.</li> <li>• Mărirea structurii de personal a serviciului de asistență socială.</li> </ul>	
---	--

#### 4.5.4. ASIGURAREA ORDINII ȘI SIGURANȚEI PUBLICE

Siguranța cetățenilor și ordinea publică sunt asigurate prin intermediul unui post de poliție comunală, aflat în subordinea Consiliului Local Costache Negri, deservit de 3 agenți de poliție.

La nivelul comunei, în cadrul structurii primăriei își desfășoară activitatea 2 paznici care asigură ordinea și siguranța publică și paza pentru obiectivele de interes local.

Activitatea Poliției Comunitare se realizează în interesul persoanei, al comunității, al asigurării pazei și protecției obiectivelor de interes public local și privat, precum și în sprijinul instituțiilor statului, exclusiv pe baza și în executarea legii.

Postul de poliție este dotat cu un autoturism, prin intermediul căruia se asigură misiunile de patrulare și intervenție în caz de necesitate.

##### 4.5.4.1. ANALIZA SWOT ASIGURAREA ORDINII ȘI SIGURANȚEI PUBLICE

PUNCTE TARI	PUNCTE SLABE
<ul style="list-style-type: none"> <li>• Activitate eficientă a Postului de Poliție Locală Costache Negri.</li> <li>• Siguranța cetățenilor și ordinea publică sunt asigurate prin intermediul unui post de poliție locală.</li> </ul>	<ul style="list-style-type: none"> <li>• Baza materială învechită și absența unor dotări specifice.</li> <li>• Lipsa unui Serviciu Public Comunitar de Evidență a Persoanelor (SPCLEP).</li> <li>• Inexistența unui sediu pentru</li> </ul>





# Costache Negri

STRATEGIA DE DEZVOLTARE LOCALĂ A COMUNEI


<ul style="list-style-type: none"> <li>• Implicare constantă a administrației publice locale în domeniul ordinii publice și siguranței cetățeanului.</li> <li>• Promovarea constantă pe canalele de comunicare deținute a unor materiale referitoare la ordinea publică și siguranța cetățeanului.</li> <li>• Existența Serviciului voluntar pentru situații de urgență.</li> </ul>	<p>situații de urgență.</p>
OPORTUNITĂȚI	AMENINȚĂRI
<ul style="list-style-type: none"> <li>• Existența finanțărilor prin Programul Operațional Dezvoltarea Capacității Administrative.</li> <li>• Desfășurarea unor campanii de informare și conștientizare a opiniei publice privitoare la ordinea și siguranța publică.</li> <li>• Desfășurarea la nivelul școlilor a unor campanii privind siguranța rutieră.</li> <li>• Acțiuni de combatere a infracționalității juvenile.</li> <li>• Implementarea unui sistem de supraveghere video la nivelul întregii comune pentru o monitorizare cât mai amplă.</li> </ul>	<ul style="list-style-type: none"> <li>• Sporirea riscului producerii de infracțiuni ca urmare a lipsei locurilor de muncă din comună.</li> <li>• Creșterea riscului de producere a unor situații de urgență.</li> <li>• Sporirea riscului producerii de infracțiuni ca urmare a locurilor de munca din comună insuficiente.</li> </ul>

#### 4.5.5. CULTURĂ, CULTE, PATRIMONIUL ISTORIC ȘI ACTIVITĂȚI SPORTIVE

În Comuna Costache Negri sunt trei biserici, și anume:

- Biserica Ortodoxă Sf. Petru și Pavel;
- Biserica Penticostală;
- Biserica Adventistă de Ziua a Șaptea.

**Figura nr.53. Biserica ortodoxă Sf. Petru și Pavel**



Încă de la sfințirea ei, Biserica din Costache Negri poartă hramul *Sf. Petru și Pavel*, sărbătorit în fiecare an în data de 29 iunie. Hramul acestei biserici reprezintă o veritabilă sărbătoare locală, această întrunire având nu numai o dimensiune religioasă cât și una socio-culturală.

Ziua comunei Costache Negri este sărbătorită în fiecare an de *Sf. Împărați Constantin și Elena*, în data de 21 mai, sărbătoare ce poartă denumirea de *Întâlnirile de la Mânjina*.

**Figura nr.54. Biserica Penticostală din comuna Costache Negri**



### ***Activități sportive***

În comuna Costache Negri este amenajată o bază sportivă, dotată cu un teren de fotbal în aer liber, prevăzut cu gazon natural, zona afectată bazei sportive este împrejmuită cu gard din sîpca metalică deține tribune realizate din beton , cu o capacitate totală de 200 locuri, un număr de 1 vestiar, și 1 puncte sanitar.

La nivelul comunei Costache Negri este înființată Asociația Sportivă VIITORUL cu scopul de a încuraja desfășurarea activităților sportive.

Echipa de fotbal a asociației este înscrisă în campionatul județean și deține un număr de 50 sportivi legitimați.





### **Instituții culturale (bibliotecă, cămin cultural)**

Biblioteca comunei Costache Negri este situată în zona centrală a localității Costache Negri, spațiul afectat bibliotecii este format din 3 încăperi, care laolaltă ocupă o suprafață de 174 m.p., biblioteca deține și o sală de lectură ce prevăzută cu 8 mese necesare desfășurării activităților specifice.

În cadrul Bibliotecii sunt disponibile servicii de internet și intranet pentru activități de lectură digitală, respectiv on-line, spațiul fiind dotat cu 4 calculatoare, o imprimantă, un scanner, dar și un videoproiector.

Biblioteca deține 2.000 număr de volume, grupate după cum urmează:

- 800 literatură universală;
- 200 din colecția tehnică;
- 1000 și alte secțiuni specifice.

Programul bibliotecii este de Luni până Vineri, în intervalul orar 8.00 – 16.00.

**Căminul cultural** din comună este situat în zona centrală a localității și deține o sală de spectacole cu capacitatea de 300 locuri, și este dotat cu o scenă, și un vestiar.

**Figura nr.55. Căminul cultural din comuna Costache Negri**



# Costache Negri

STRATEGIA DE DEZVOLTARE LOCALĂ A COMUNEI

## 4.5.5.1. ANALIZA SWOT CULTURĂ, CULTE, PATRIMONIUL ISTORIC ȘI ACTIVITĂȚI SPORTIVE

PUNCTE TARI	PUNCTE SLABE
<ul style="list-style-type: none"> <li>• Existența unui patrimoniu cultural-istoric reprezentat de Casa Memorială "Costache Negri".</li> <li>• Existența unui patrimoniu cultural-istoric .</li> <li>• Existența unei biblioteci înzestrată cu un număr ridicat de volume de cărți și cu servicii de tip biblionet.</li> <li>• Sărbătoarea anuală a comunei în data de 21 mai, de ziua <i>Sf. Constantin și Elena</i>, care are dimensiunea unei veritabile sărbători zonale.</li> <li>• Hramul Bisericii din comună, organizat în fiecare an în data de 29 iunie.</li> <li>• Existența unei persoane de specialitate angajată în cadrul aparatului de specialitate al primarului.</li> <li>• Existența unei asociații sportive, care are o echipă de fotbal înscrisă în campionatul județean.</li> </ul>	<ul style="list-style-type: none"> <li>• Inexistența unei infrastructuri destinate activităților culturale dimensionate la un nivel corespunzător.</li> <li>• Inexistența unor asociații, fundații cu activitate în domeniul cultural.</li> <li>• Preocuparea redusă a producătorilor culturali pentru dezvoltarea publicului - creșterea accesului la cultură, educație culturală etc. , la nivel rural.</li> </ul>
OPORTUNITĂȚI	AMENINȚĂRI
<ul style="list-style-type: none"> <li>• Premiile luate de comună o fac mai atractivă;</li> <li>• Existența programelor naționale și europene de finanțare pentru</li> </ul>	<ul style="list-style-type: none"> <li>• Creșterea utilizării internetului și a televiziunii de către tineri în detrimentul culturii scrise.</li> <li>• Pierderea tradițiilor comunității</li> </ul>

# *Costache Negri*

STRATEGIA DE DEZVOLTARE LOCALĂ A COMUNEI

promovarea culturii și tradițiilor locale.

- Valorificarea relațiilor de parteneriat prin practicarea schimburilor culturale.
- Creșterea interesului național și european pentru punerea în valoare a obiectivelor și evenimentelor culturale.

prin abandonarea obiceiurilor tradiționale.

- Incorecta valorificare a patrimoniului cultural existent.
- Adâncirea izolării sectorului cultural față de cel politic și economic



# Costache Negri

STRATEGIA DE DEZVOLTARE LOCALĂ A COMUNEI

## 4.6. DEZVOLTAREA PROCESULUI PARTENERIAL



### 4.6.1. ASOCIERI ȘI PROIECTE DE DEZVOLTARE INTERCOMUNITARE

Comuna Costache Negri este membră în **Asociația de Dezvoltare Intercomunitară privind Gestionarea Deșeurilor „Ecoserv” Galați**. Asociația a fost constituită cu scopul înființării, organizării, reglementării, finanțării, exploatării, monitorizării și gestionării în comun a serviciilor de salubritate, pe raza de competență a unităților administrativ-teritoriale membre, precum și realizarea în comun a unor proiecte de investiții publice de interes zonal sau regional destinate înființării, modernizării și/sau dezvoltării, după caz, a sistemelor de utilități publice aferente serviciilor, pe baza strategiei de dezvoltare a serviciilor.

Asociația își propune implementarea unui sistem integrat de management al deșeurilor la



nivelul județului Galați, prin intermediul căruia să fie gestionate toate activitățile specifice serviciului de salubritate și de gestionare a deșeurilor, pornind de la colectarea selectivă a acestora, sortare, transport, depozitare conformă, neutralizarea deșeurilor și respectiv valorificarea fracțiilor reciclabile și energetică a deșeurilor biodegradabile.

Prin Hotărârea Asociației de Dezvoltare Intercomunitară Ecoserv nr. 7/12.11.2019 pentru aprobarea Studiului de fezabilitate și a indicatorilor tehnico-economici rezultați din Studiul de fezabilitate, precum și a unor obligații și a cheltuielilor aferente proiectului „Sistem de management integrat al deșeurilor în județul Galați” s-a aprobat punerea la dispoziția proiectului „Sistem de management integrat al deșeurilor în județul Galați” a terenurilor din domeniul public al Județului Galați și/sau administrarea Consiliului Județean Galați, având datele de identificare formulate în Anexa 3 – Document de poziție, pe care urmează să se construiască instalațiile de gestionare a deșeurilor, respectiv:

- Centrul de management integrat al deșeurilor în comuna Costache Negri;
- Stație de sortare în comuna Costache Negri;
- Stația de transfer în municipiul Galați;
- Stație de tratare mecano-biologică cu recuperare de energie în municipiul Galați;
- Stația de transfer de la Târgu Bujor;
- Stația de compostare și Stația de transfer în municipiul Tecuci;
- Închiderea depozitului neconform Rateș-Tecuci;
- Drumurile de acces pentru instalațiile ce vor fi construite în comuna Costache Negri, municipiul Tecuci, orașul Târgu Bujor și municipiul Galați.

Comuna Costache Negri este membru și în cadrul **Asociației „GAL Tecuci”**. Aceasta reprezintă un parteneriat public-privat constituit juridic în baza O.G nr. 26/2000, cu personalitate juridică, de drept privat și fără scop patrimonial, în urma consimțământului celor 68 parteneri publici și privați de a se implica și contribui la dezvoltarea echilibrată și durabilă a teritoriului GAL prin implementarea programului LEADER, PNDR 2014-2020.

Cele mai semnificative oportunități de finanțare pentru LEADER se regăsesc în următoarele domenii de acțiune identificate și sprijinite la nivel local:

- diversificarea activităților economice non-agricole și încurajarea micilor întreprinzători;



- crearea, îmbunătățirea și diversificarea facilităților de dezvoltare economică, infrastructura fizică locală la scară mică și a serviciilor de bază;
- creșterea atractivității zonelor LEADER și diminuarea migrației populației, în special a tinerilor;
- îmbunătățirea incluziunii sociale inclusiv în ce privește grupurile minoritare/etnice, protejarea și conservarea patrimoniului natural și cultural rural.

Obiectivele previzionate a fi atinse ca urmare a implementării LEADER în teritoriu sunt:

- i. Favorizarea competitivității agriculturii;
- ii. Asigurarea gestionării durabile a resurselor naturale și combaterea schimbărilor climatice;
- iii. Obținerea unei dezvoltări teritoriale echilibrate a economiilor și comunităților rurale, inclusiv crearea și menținerea de locuri de muncă.

Măsurile finanțate prin Asociația GAL Tecuci sunt:

- \* M1/1B Sprijinirea cooperării între actorii locali și a formelor asociative – (Alocare financiară: 118.813 euro);
- \* M2/2B Încurajarea reînnoirii generațiilor de fermieri- (Alocare financiară: 264.014 euro);
- \* M3/6A Dezvoltarea antreprenoriatului non-agricol local în sectorul de producție – Alocare Financiară: 385.895 euro);
- \* M4/6A Dezvoltarea antreprenoriatului non-agricol local în sectorul de servicii și activități meșteșugărești Alocare financiară: 300.000 euro);
- \* M5/6B Renovarea satelor – (Alocare financiară: 1.112.753 euro);
- \* M6/6B Îmbunătățirea infrastructurii sociale – (Alocare financiară: 60.000 euro).

**Asociația de Dezvoltare Intercomunitară Serviciul Regional Apă Galați** este înscrisă cu numărul 21 bis la data de 23.07.2010 în Registrul asociațiilor și fundațiilor aflat la grefa judecătoreiei Galați. Asociația are în componența sa 44 de membri, între care se numără și Comuna Costache Negri, prin Consiliul Local al comunei Costache Negri.

Prin semnarea Actului Constitutiv, asociații și-au exprimat voința de a se asocia în cadrul Asociației de Dezvoltare Intercomunitară Serviciul Regional Apă Galați, propunându-și ca scop realizarea în comun a proiectelor de dezvoltare a infrastructurii aferente serviciilor de alimentare cu apă și canalizare pe baza strategiei de dezvoltare la nivelul județului Galați și furnizarea în comun a Serviciilor sub autoritatea fiecărei Autorități Locale.





Forma de gestiune este gestiunea indirectă, prin delegarea unei părți din sarcinile și responsabilitățile legate de Servicii printr-un Contract de Delegare a gestiunii serviciilor pe termen lung, către un operator comun unic care să fie o societate comercială înființată de Părți în acest scop sau desemnată de părți conform legislației în vigoare (Operatorul).

În prezent Asociația de Dezvoltarea Intercomunitară Serviciul Regional Apă Galați sprijină Operatorul Regional S.C. Apă Canal S.A. Galați în demersurile privind accesarea de fonduri europene prin axa prioritară I.

Obiectivele Asociației:

- să încheie contractul de delegare cu operatorul în numele și pe seama asociațiilor care vor avea împreună calitatea de delegatar;
- să exercite drepturile specifice de control și informare privind operatorul;
- să aprobe strategia de dezvoltare a Serviciului;
- să monitorizeze executarea contractului de delegare;
- să identifice și să propună orice acțiuni vizând realizarea obiectivelor Asociațiilor în legătură cu Serviciul.

#### ***Grupul de Acțiune Local – Asociația de Dezvoltare Zonală Tecuci***

Comuna Costache Negri a decis asocierea sa cu alte unități administrativ-teritoriale din zonă, dar și cu reprezentanți ai mediului de afaceri și respectiv ai societății civile, pentru crearea Asociației de Dezvoltare Zonală Tecuci.

Asociația de Dezvoltare Zonală Tecuci s-a înființat cu scopul constituirii unui Grup de Acțiune Local pentru atingerea următoarelor obiective:

- Îmbunătățirea guvernancei locale;
- Promovarea potențialului endogen al teritoriilor;
- Consolidarea coerenței teritoriale și implementarea de acțiuni integrate ce conduc la diversificarea și dezvoltarea economiei rurale în folosul comunităților;
- Construcția instituțională în vederea elaborării și implementării de strategii integrate ce dau posibilitatea actorilor din spațiul rural proveniți din diverse domenii de

# *Costache Negri*

## STRATEGIA DE DEZVOLTARE LOCALĂ A COMUNEI

activitate să colaboreze și să interacționeze pentru atingerea unor obiective comune ale comunităților rurale;

- Materializarea strategiilor elaborate și stabilirea unui portofoliu de proiecte ce vor fi implementate în aria de acoperire a Grupului de Acțiune Local;
- Accesarea mai multor măsuri din cadrul axelor FEADR;
- Stimularea unor noi abordări inovative pentru dezvoltarea zonelor rurale, conform Axei 4 LEADER din PNDR;
- Încurajarea inovației prin flexibilitate și libertate, modernizarea formelor tradiționale de know-how;
- Cooperarea cu alte zone incluse în strategiile de dezvoltare locală pentru facilitarea transferului de informații și adaptarea soluțiilor implementate în altă zonă.

Obiectivele generale propuse la nivelul Asociației de Dezvoltare Zonală Tecuci se vor atinge printr-o serie de activități specifice, după cum urmează:

- ✓ Consultanța și asistența grupurilor locale de inițiativă a instituțiilor publice, a organizațiilor nonguvernamentale, a persoanelor juridice de drept public și privat;
- ✓ Asigurarea modalităților de formare în vederea dezvoltării capacităților locale necesare pentru dezvoltarea durabilă;
- ✓ Dezvoltarea resursei umane prin diverse forme de educație și pregătire profesională, cum sunt: educația non-formală, reconversia profesională, formarea profesională continuă;
- ✓ Asigurarea informării în domeniile de dezvoltare comunitară, cum sunt: cel social, economic, educație, protecție a mediului, administrație publică, societate civilă și organizații non-guvernamentale;
- ✓ Înființarea și dezvoltarea unor centre de informare cuprinzând materiale în domeniul dezvoltării rurale;
- ✓ Încurajarea parteneriatelor public-private;
- ✓ Inițierea și sprijinirea formării de rețele între persoanele implicate în proiecte de dezvoltare rurală;
- ✓ Asigurarea cursurilor de pregătire, a seminariilor, conferințelor, dezbaterilor publice, a manifestațiilor publice, precum și a altor forme de informare, pregătire și sensibilizare a opiniei publice;
- ✓ Editarea unor publicații periodice, sub forma cărților, pliantelor, afișelor, broșurilor dar și a altor materiale cu caracter informativ;
- ✓ Asigurarea consultanței și consilierii persoanelor interesate în domeniul respectării drepturilor și libertăților fundamentale ale omului, dezvoltării

# *Costache Negri*

## STRATEGIA DE DEZVOLTARE LOCALĂ A COMUNEI

- conștiinței publice și promovarea formelor asociative, cetățenești, de tipul ONG-urilor, ca forme de reprezentare a societății civile;
- ✓ Inițierea și susținerea programelor și proiectelor pentru dezvoltare rurală durabilă;
  - ✓ Promovarea și susținerea programelor și proiectelor destinate protecției mediului înconjurător;
  - ✓ Promovarea și susținerea programelor și proiectelor destinate dezvoltării turismului rural;
  - ✓ Dezvoltarea unor activități economice proprii în vederea autofinanțării;
  - ✓ Achiziția unor mijloace de transport necesare derulării mobilității și organizarea deplasărilor cu terții;
  - ✓ Acordarea de burse.

**Acordul de înfrățire** între comuna Costache Negri din județul Galați și comuna La Roche Sur Yon din Franța a fost semnat pe 22 septembrie 1994, acord care a dat naștere unui proiect susținut de ambele părți pentru crearea unei rețele de alimentare cu apă, care să deservească locuitorii întregii comune. Participarea părții franceze s-a concretizat pe două planuri:

- ajutor tehnic – trimiterea unui specialist pentru a evalua situația la fața locului și pentru a discuta cu autoritățile române;
- ajutor financiar – care, cumulat cu susținerea venită de la partea română să fie suficient pentru finalizarea proiectului.

Din 1990 până în 1995 s-au primit ajutoare în alimente și îmbrăcăminte, în 1995 s-au primit donații în valoare mai mare de 100 milioane lei (în bani și utilaje) pentru alimentarea cu apă a comunei; s-a dotat un dispensar uman, infirmiere din La Roche Sur Yon au făcut practică la dispensarul din Costache Negri.

Pentru școală s-au trimis manuale și materiale didactice. Asociația de schimburi naționale și internaționale din La Roche Sur Yon a invitat grupul vocal al comunei Costache Negri, alcătuit din 20 de persoane, să susțină concerte în Franța în anul 2001.

Există o sărbătoare "LATITUDE" care se desfășoară în luna iulie, iar cu această ocazie se celebrează relațiile de înfrățire cu alte localități. În ultimii 4 ani la această sărbătoare a participat și o delegație din comuna Costache Negri.





## PARTEA A III A A STRATEGIEI DE DEZVOLTARE

Strategia de dezvoltare locală este un document destinat să orienteze utilizarea resurselor și valorificarea oportunităților din mediul socio-economic în scopul dezvoltării durabile a comunei.

**Dezvoltarea Durabilă** reprezintă, în contextul românesc, dorința realizării unui echilibru, o sinteză între aspirațiile cetățeanului născut liber, societatea de care depinde și prin care se definește și contextul care permite realizarea de sine. Acest echilibru pornește de la om, actor central care caută un echilibru individual și condiții favorabile pentru a se realiza.

Condițiile favorabile sunt influențate de societatea care trebuie să îl susțină și să îl motiveze și de mediul prin care se regăsește și își poate găsi echilibrul. Rolul statului în contextual dezvoltării durabile este să ajute la realizarea acestui echilibru, nu doar pentru cetățenii de acum, dar și pentru generațiile viitoare.

Strategia de dezvoltare locală reprezintă un instrument ce permite adaptarea și reacția la condițiile cadru în schimbare a economiei.

Strategia este în același timp premisă pentru accesarea mijloacelor de finanțare, în acest scop fiind necesară o prioritizare a proiectelor de dezvoltare ale comunei Costache Negri.

### **Viziunea**

Elaborarea viziunii de dezvoltare a comunei Costache Negri este rezultatul procesului participativ în care au fost implicați membrii Grupului de Lucru pentru Dezvoltare Locală (GLDL), în cadrul întâlnirilor de lucru și al focus-grupurilor organizate cu prilejul elaborării Strategiei de Dezvoltare Locală.

În urma acestui proces participativ, rezumând punctele de vedere exprimate de către membrii GLDL, viziunea de dezvoltare include următoarele dimensiuni:

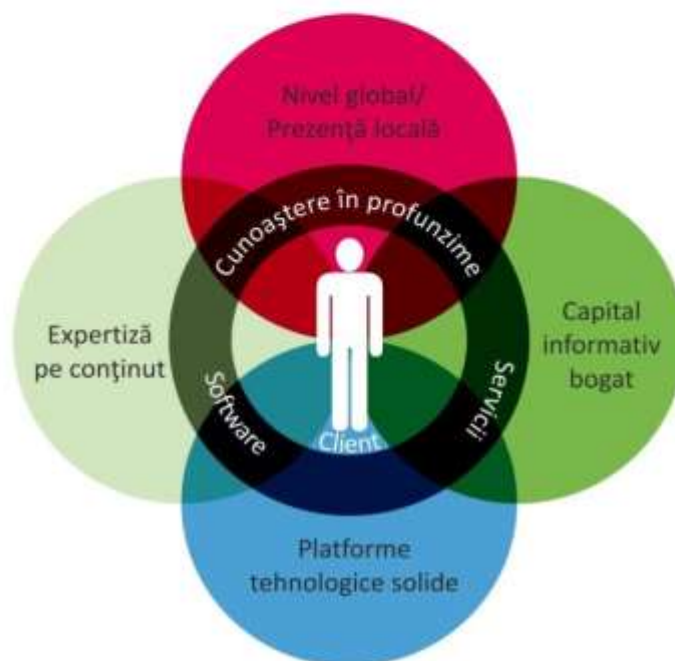
- ✓ Echilibru în dezvoltare;
- ✓ Creșterea calității vieții;
- ✓ Comunitatea care își prețuiește resursele.

Pe baza acestor dimensiuni și a nevoilor identificate în urma auditului teritorial, s-a definit viziunea strategică de dezvoltare locală a comunei Costache Negri.

# Costache Negri

STRATEGIA DE DEZVOLTARE LOCALĂ A COMUNEI

## 5.1.1. ANCHETĂ SOCIOLOGICĂ



### Metodologie

Planificarea rurală are o componentă umană și o componentă socială care fac referire la aspectele problematice ale vieții comunităților rurale:

- locuirea – construcția și consolidarea de locuințe, amenajarea și modernizarea acestora;
- infrastructura teritorială – amenajarea, întreținerea și modernizarea drumurilor și a principalelor căi de acces;
- rețeaua de transport – acoperire teritorială, fluidizarea traficului, condiții de salubritate;
- dezvoltarea sectorului terțiar – servicii de educație, de sănătate și activități socio-culturale accesibile populației;
- dotări destinate recreării etc.

Luând în calcul aceste aspecte, precum și importanța implicării cetățenilor comunității



rurale în realizarea de proiecte care au drept scop revitalizarea și renovarea rurală, cercetarea de față își propune evaluarea principalelor probleme ale comunei Costache Negri și pe baza acestora, *identificarea direcțiilor majore de acțiune în scopul dezvoltării rurale*, prin interogarea celor direct interesați, respectiv locuitorii comunei.

Strategia de Dezvoltare Locală s-a realizat prin consultarea și implicarea comunității locale, care a fost consultată, atât prin intermediul unor sondaje de opinie, cât și prin intermediul întâlnirilor cu locuitorii comunei Costache Negri.

Sondajele au fost efectuate pe un eșantion reprezentativ de 108 persoane, care au fost chestionate asupra stadiului actual de dezvoltare al comunei, dar și asupra direcțiilor de dezvoltare ulterioară, în principalele domenii de interes pentru comunitatea locală.

S-au utilizat atât întrebări care prin modul în care au fost formulate admit un răspuns care precizează poziția respondenților în mod concret și concis față de problematica supusă atenției, întrebări deschise care au permis persoanelor chestionate formularea propriilor opinii, dar și întrebări elaborate cu scopul de a permite prin răspunsurile formulate de cetățeni, prioritizarea proiectelor necesare dezvoltării comunității locale.

Pentru formularea întrebărilor s-au ales cuvinte simple, ușor de înțeles, evitând întrebările care să sugereze sau să implice anumite răspunsuri. Chestionarul are o anumită dinamică, o anumită ordine de dispunere a întrebărilor. Primele sunt întrebări simple, de acomodare a individului cu tematica chestionarului. Urmează întrebări mai dificile, ce au fost plasate în partea de mijloc a chestionarului, intercalate cu întrebări ușoare, cu scopul de a nu obosi subiectul și ca să nu refuze să răspundă sau să ofere informații de slabă calitate.

În încheiere am plasat întrebările de reprezentare a subiecților ce permit descrierea acestora în raport cu activitățile pe care le prestează.



# Costache Negri

STRATEGIA DE DEZVOLTARE LOCALĂ A COMUNEI

## 5.1.2. INTERPRETAREA DATELOR REZULTATE



Rezultatele obținute, în urma centralizării răspunsurilor din chestionarele aplicate respondenților de la nivelul comunei Costache Negri, constituie punctul de pornire în elaborarea Strategiei de Dezvoltare Locală, deoarece membrii comunității locale sunt cei mai în măsură să facă evaluări asupra stadiului actual de dezvoltare și să emită opinii asupra direcțiilor viitoare de dezvoltare.

În această secțiune sunt prevăzute răspunsurile respondenților din comună, la fiecare întrebare în parte.

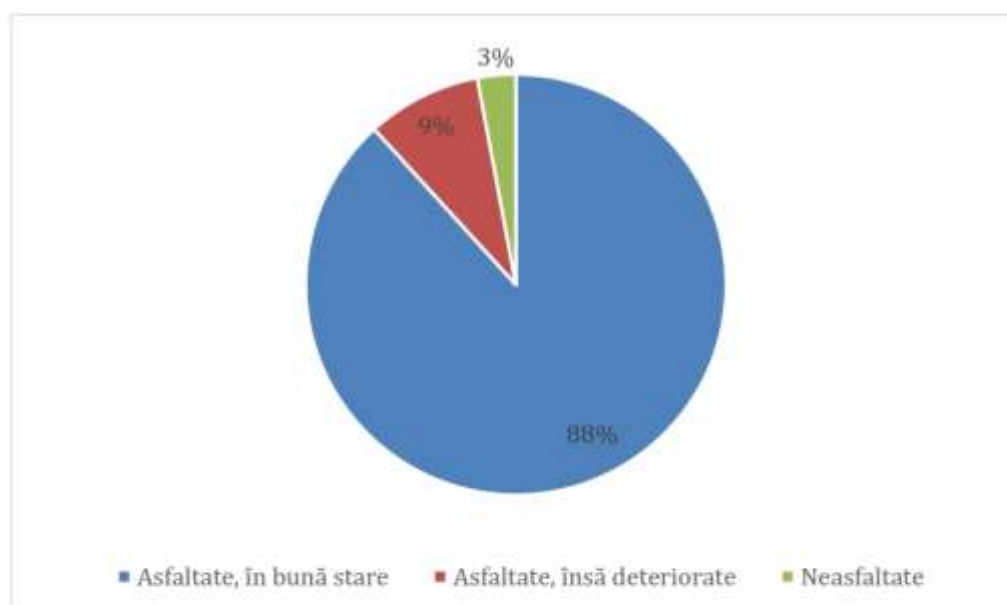
Datele obținute la fiecare întrebare sunt reprezentate grafic și permit evidențierea clară a opiniei majorității.

**Întrebarea nr. 1**

Prima întrebare a chestionarului cuprinde 11 puncte, care vizează evaluarea tuturor elementelor de infrastructură de la nivelul comunei Costache Negri. Primele două puncte, cuprinse în cadrul primei întrebări a chestionarului au vizat evaluarea infrastructurii rutiere, atât a străzilor principale, cât și a celor secundare.

Astfel, punctul referitor la străzile principale ne evidențiază faptul că 88% dintre respondenți consideră că străzile sunt asfaltate în mod corespunzător și au o stare bună, 9% consideră că sunt asfaltate, însă deteriorate, iar un procent de 3% au fost de părere că acestea sunt neasfaltate.

**Figura nr. 1. Descrierea elementelor de infrastructură din comună – străzi principale**

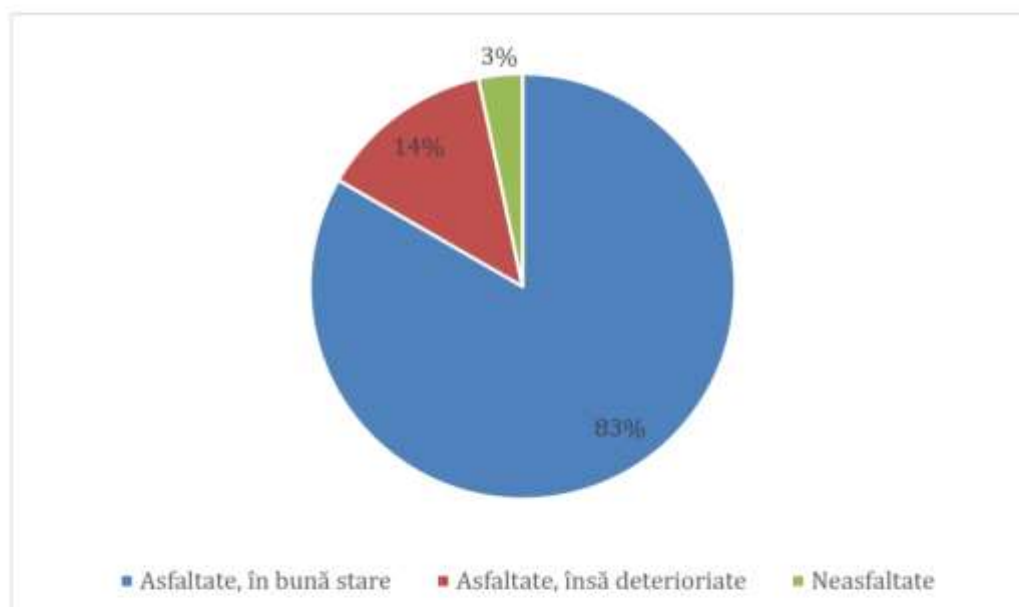




În ceea ce privește străzile secundare, răspunsurile respondenților evidențiază una din problemele majore cu care se confruntă comunitatea locală în ceea ce privește infrastructura.

83% din persoanele chestionate consideră că străzile sunt asfaltate și se află în stare bună 14% consideră că sunt asfaltate, dar deteriorate, iar diferența de 3% sunt de părere că străzile secundare sunt neasfaltate.

**Figura nr. 2. Descrierea elementelor de infrastructură din comună – străzi secundare**



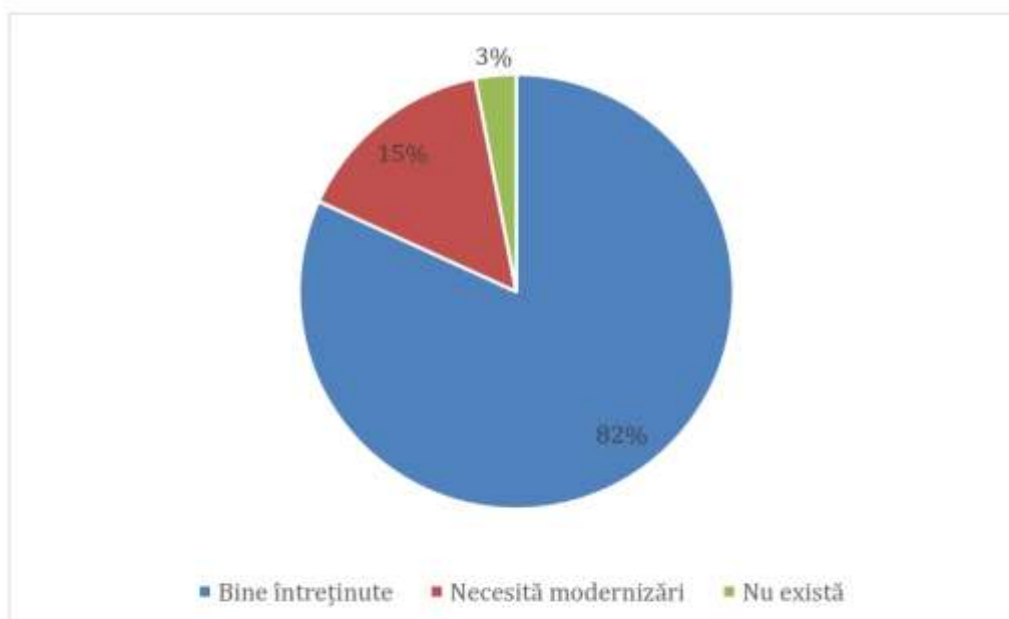




Punctele 3 și 4 ale primei întrebări au vizat chestionarea locuitorilor comunei Costache Negri cu privire la locurile de petrecere a timpului liber și anume a parcurilor, a spațiilor verzi și a locurilor de agrement.

În ceea ce privește parcurile și spațiile verzi, 82% dintre respondenți consideră că există și sunt întreținute, 15% sunt de părere că acestea există, dar trebuie modernizate, iar 3% consideră că acestea nu există.

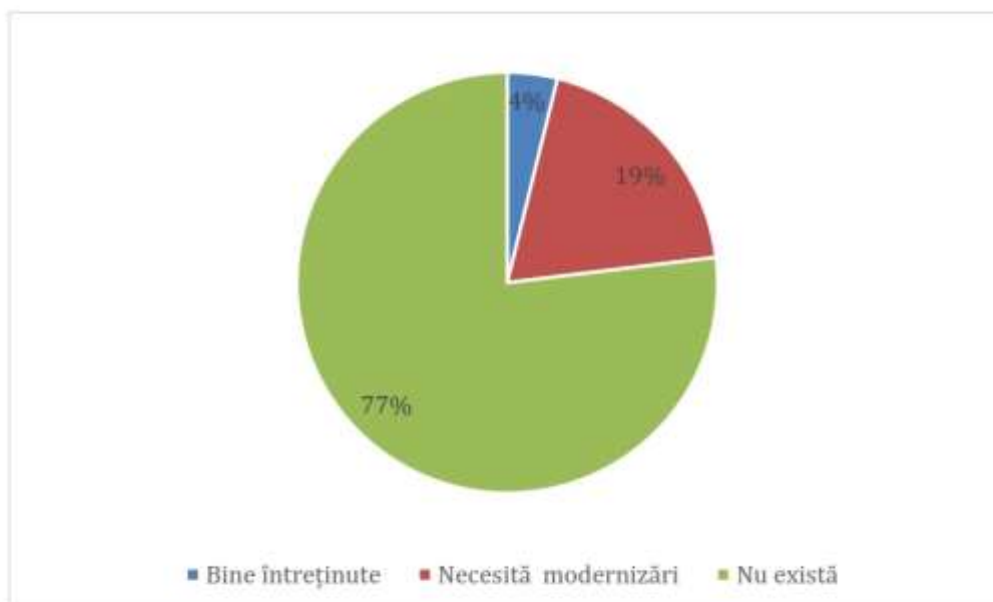
**Figura nr. 3. Descrierea elementelor de infrastructură din comună – parcuri și spații verzi**





Cel de-al patrulea punct al întrebării referitoare la infrastructura comunei Costache Negri este destinat locurilor de agrement de la nivelul comunei și ne relevă faptul că 77 % consideră că acestea nu există, 19% sunt de părere că există, dar trebuie modernizate, în timp ce 4% consideră că acestea există și sunt întreținute.

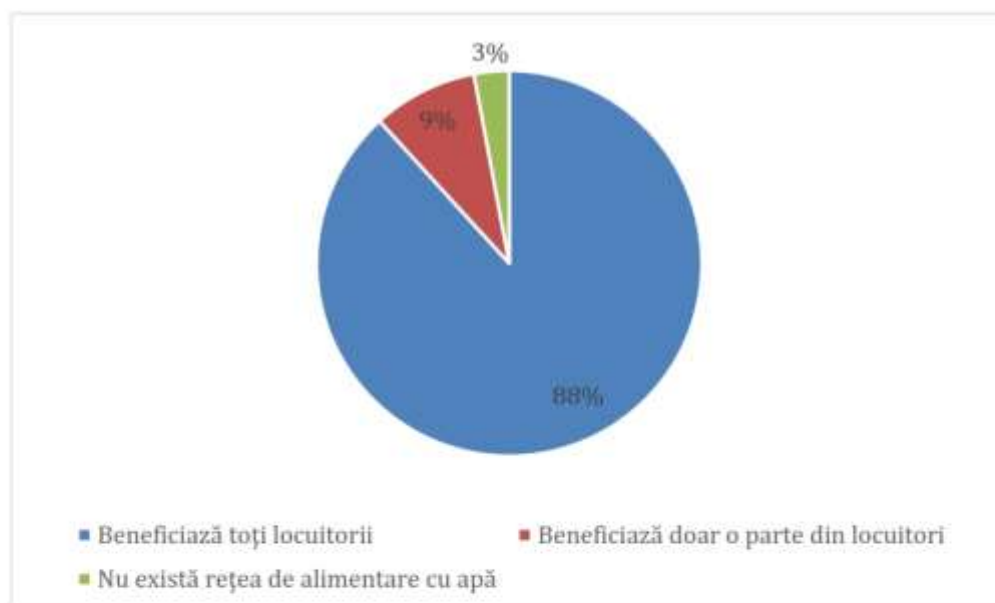
**Figura nr. 4. Descrierea elementelor de infrastructură din comună - locuri de agrement**



Următoarele cinci puncte ale primei întrebări din cuprinsul chestionarului au vizat consultarea cetățenilor cu privire la modul de asigurare a serviciilor de utilități publice.

Astfel, punctul referitor la alimentarea cu apă în sistem centralizat a comunei ne relevă faptul că 88% din locuitori sunt de părere că beneficiază toți locuitorii comunei de rețea de alimentare cu apă, 9% consideră că beneficiază doar o parte dintre locuitori de rețea de alimentare cu apă, în timp ce 3% dintre respondenți consideră că nu există rețea de alimentare cu apă.

**Figura nr. 5. Descrierea elementelor de infrastructură din comună - alimentarea cu apă**



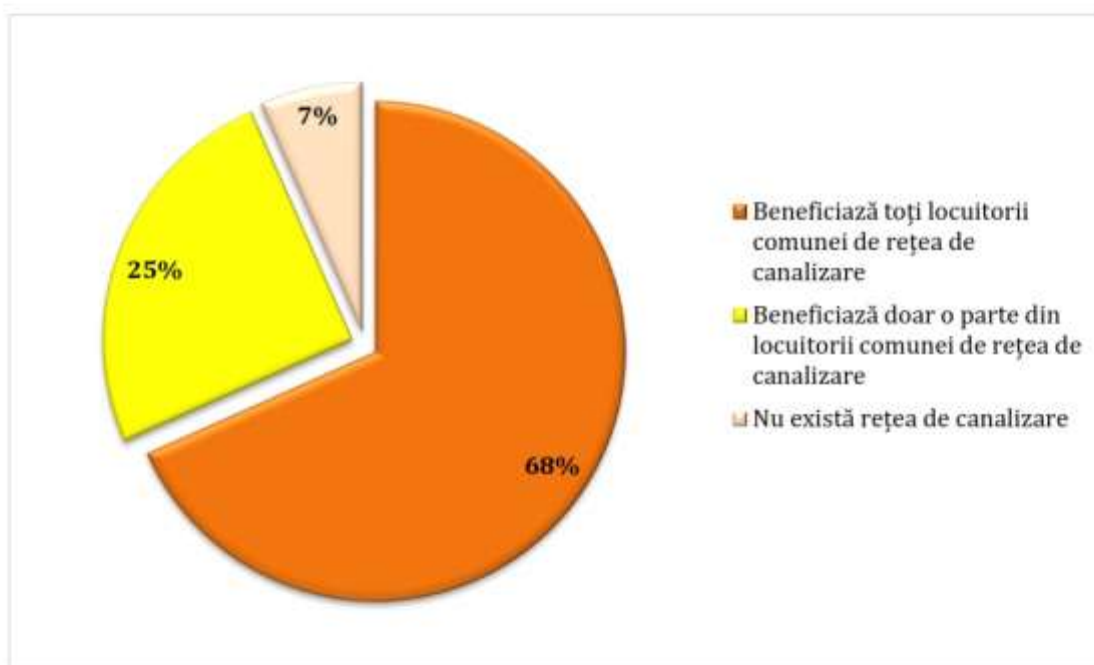


# Costache Negri

## STRATEGIA DE DEZVOLTARE LOCALĂ A COMUNEI

În ceea ce privește existența unui sistem de canalizare și a unei stații de epurare pentru tratarea apelor reziduale, 7% dintre persoanele chestionate sunt de părere că nu există rețea de canalizare, 25% consideră că beneficiază doar o parte din locuitorii comunei de rețea de canalizare, în timp ce 68% consideră că beneficiază toți locuitorii comunei de rețea de canalizare.

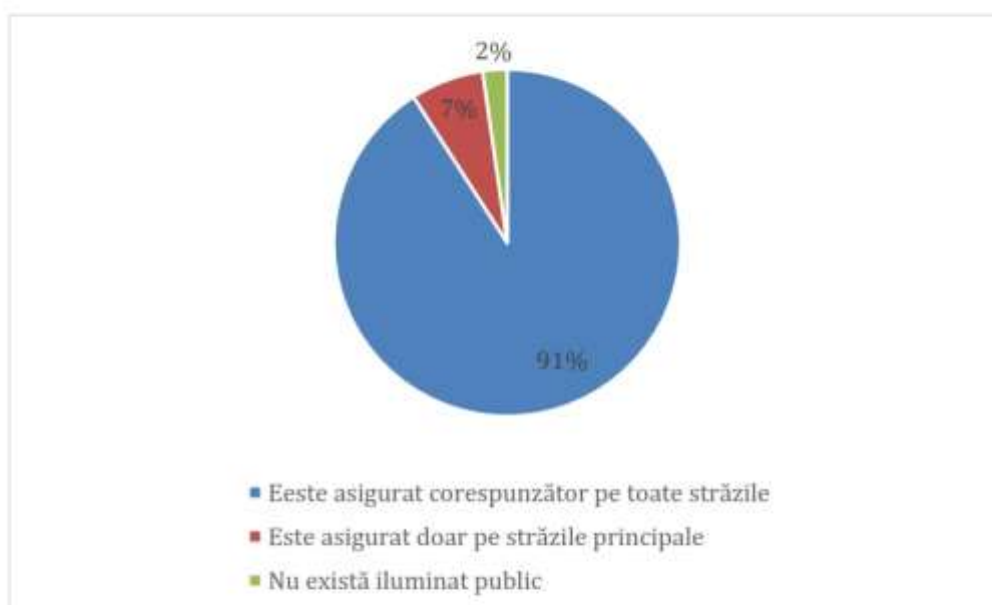
**Figura nr. 6. Descrierea elementelor de infrastructură din comună – canalizare și stație de epurare și tratare a apelor reziduale**





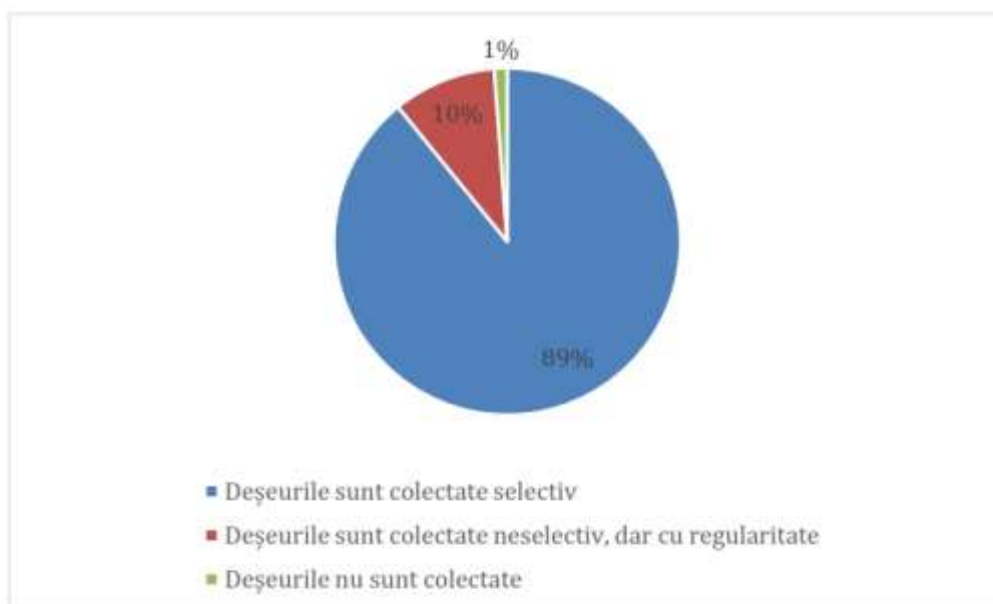
Secțiunea cu privire la iluminatul public al comunei ne relevă faptul că 91% dintre cei chestionați consideră că acesta este asigurat în mod corespunzător pe toate străzile, 7% consideră că este asigurat doar pe străzile principale, în timp ce 2% consideră că nu există iluminat public.

**Figura nr. 7. Descrierea elementelor de infrastructură din comună - iluminat public**



Salubritatea și managementul deșeurilor reprezintă cel de-al optulea punct din cadrul primei întrebări, respectiv a patra întrebare din cadrul setului aferent sectorului serviciilor de utilități publice, și ne evidențiază că 89% din cei chestionați apreciază că deșeurile sunt colectate selectiv, 10% consideră că deșeurile sunt colectate neselectiv, dar cu regularitate, în timp ce 1% consideră că deșeurile nu sunt colectate.

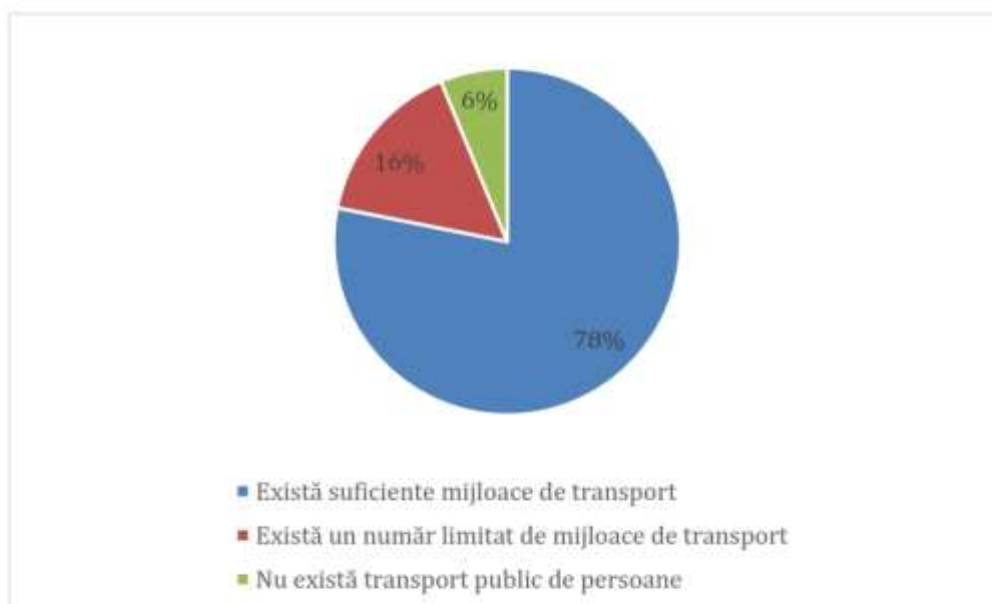
**Figura nr. 8. Descrierea elementelor de infrastructură din comună – salubritate publică și managementul deșeurilor**





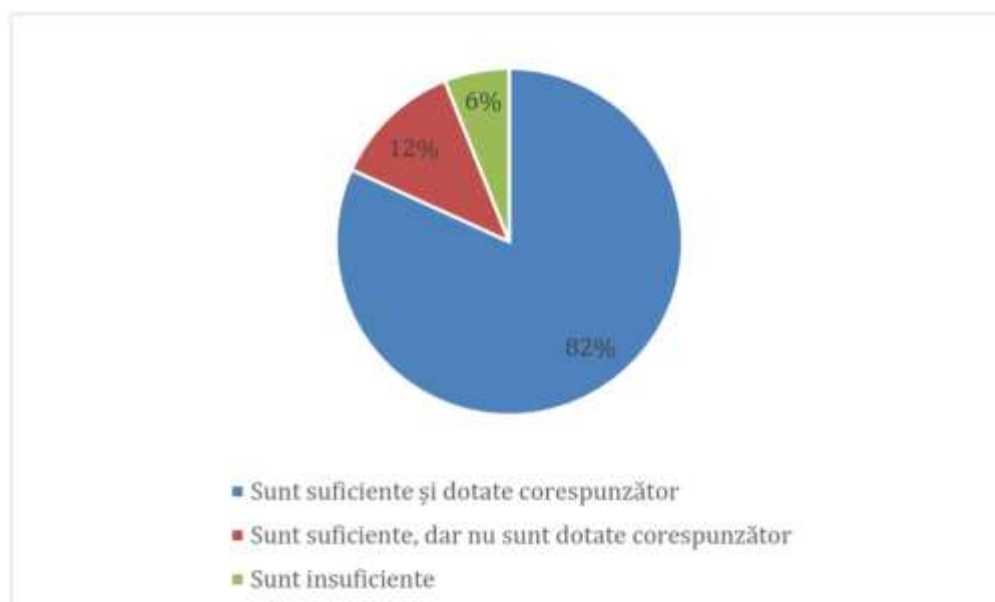
Transportul public de persoane a reprezentat un alt serviciu de utilitate publică asupra căruia au fost chestionați locuitorii comunei Costache Negri. Răspunsurile formulate evidențiază faptul că 78% dintre persoanele chestionate sunt de părere că există suficiente mijloace de transport prin intermediul cărora se asigură deplasarea călătorilor către alte localități, 16% consideră că există un număr limitat de mijloace de transport, în timp ce 6% consideră că nu există mijloace de transport public de persoane.

**Figura nr. 9. Descrierea elementelor de infrastructură din localitate – transport public de persoane**



În ceea ce privește infrastructura de învățământ public, 82% dintre persoanele chestionate opinează că unitățile de învățământ sunt suficiente și sunt dotate corespunzător, 12% consideră că sunt suficiente, dar nu sunt dotate corespunzător, în timp ce 6% sunt de părere că unitățile de învățământ sunt insuficiente pentru numărul solicitărilor.

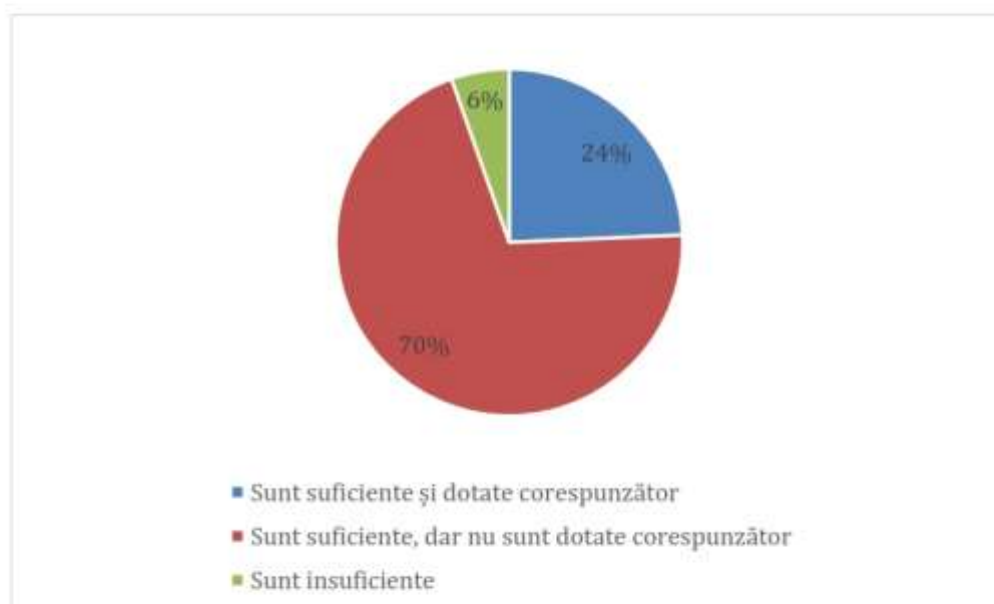
**Figura nr. 10. Descrierea elementelor de infrastructură din comună – unități de învățământ**





Ultimul punct al primei întrebări este cu privire la sectorul sanitar din comuna Costache Negri și ne relevă faptul că 70% dintre cetățenii care au luat parte la sondaj consideră că unitățile sanitare din comună sunt suficiente, dar nu sunt dotate corespunzător, 24% consideră că unitățile sanitare din comună sunt suficiente și sunt dotate corespunzător, iar 6% sunt de părere că sunt insuficiente pentru numărul solicitărilor.

**Figura nr. 11. Descrierea elementelor de infrastructură din comună - unități sanitare**

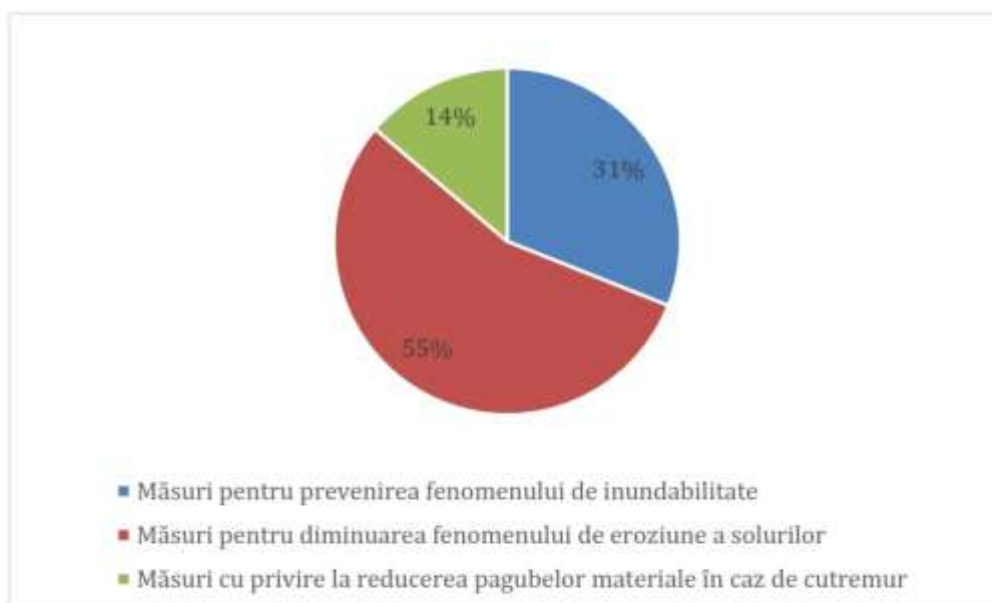




**Întrebarea nr. 2**

Măsurile pentru menținerea calității mediului natural au constituit subiectul unei alte întrebări cuprinse în chestionarele aplicate la nivelul comunei Costache Negri. Astfel, 55% dintre cei chestionați au fost de părere că principalul set de măsuri ce trebuie implementat cu prioritate în acest domeniu este cel referitor la măsurile de diminuare a fenomenului de eroziune a solurilor, 31% optează pentru prevenirea fenomenului de inundabilitate, iar 14% consideră că este necesară luarea de măsuri cu privire la reducerea pagubelor materiale în caz de cutremur.

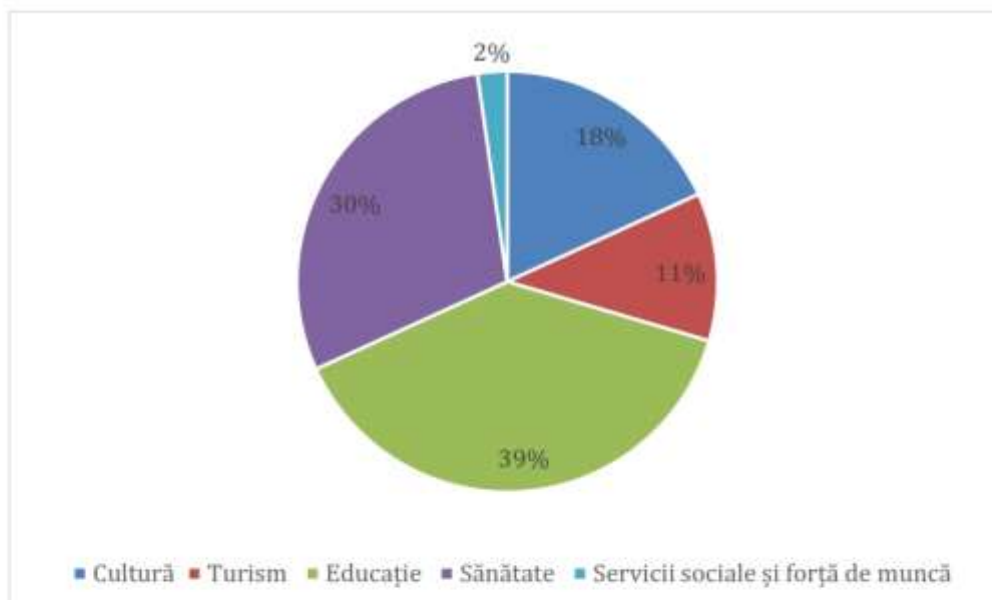
**Figura nr. 12. Măsuri pentru menținerea calității mediului natural**



**Întrebarea nr. 3**

Următoarea întrebare a solicitat respondenților realizarea unei prioritizări a domeniilor în care se impune implementarea imediată a unor proiecte. Astfel, 39% dintre cei chestionați consideră că domeniul prioritar este cel al educației, 30% consideră că sunt necesare cu prioritate investițiile în sănătate, 18% au ales domeniul cultural, 11% consideră că prioritar este domeniul turismului, iar diferența de 2% sunt de părere că sectorul prioritar este cel al serviciilor sociale și al forței de muncă.

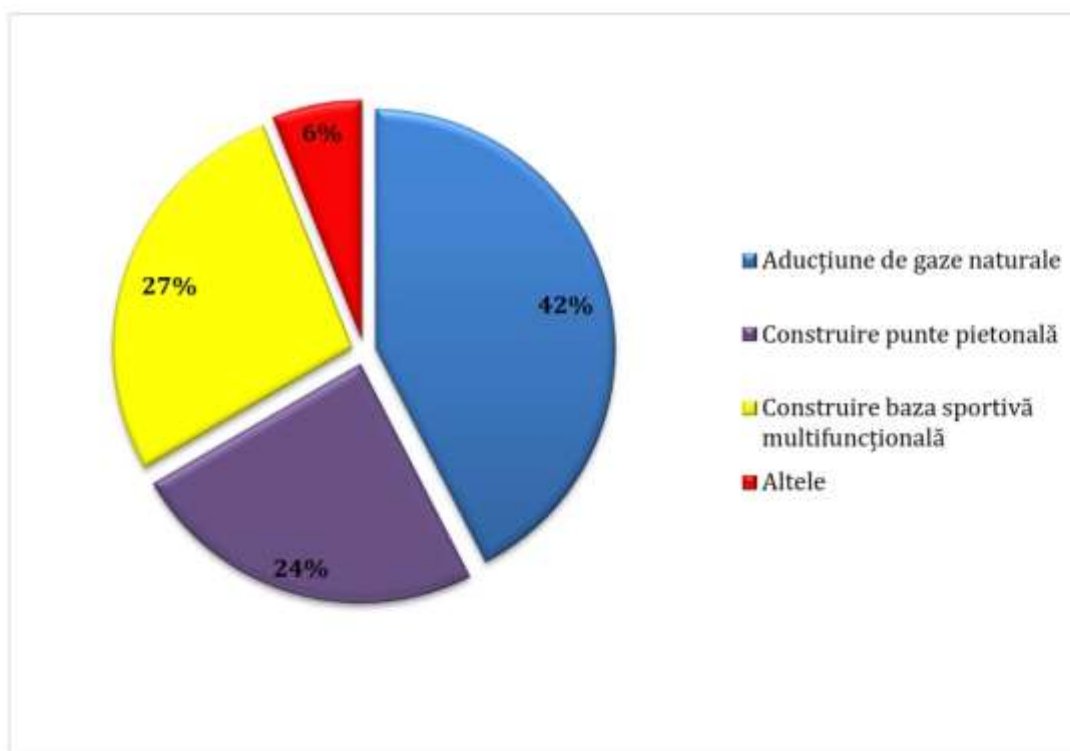
**Figura nr. 13. Domeniul al căror proiecte trebuie realizate imediat**



**Întrebarea nr. 4**

În cadrul celei de-a patra întrebări s-a solicitat respondenților enumerarea a cel puțin trei idei de proiecte care ar trebui să se realizeze imediat. Astfel, 42% dintre persoanele chestionate au optat pentru racordarea la gaze, 24% au considerat prioritară realizarea unei punți pietonale în localitatea Costache Negri, 27% consideră că prioritară construirea unei baze sportive multifuncționale.

**Figura nr. 14. Proiecte care se doresc realizate imediat**



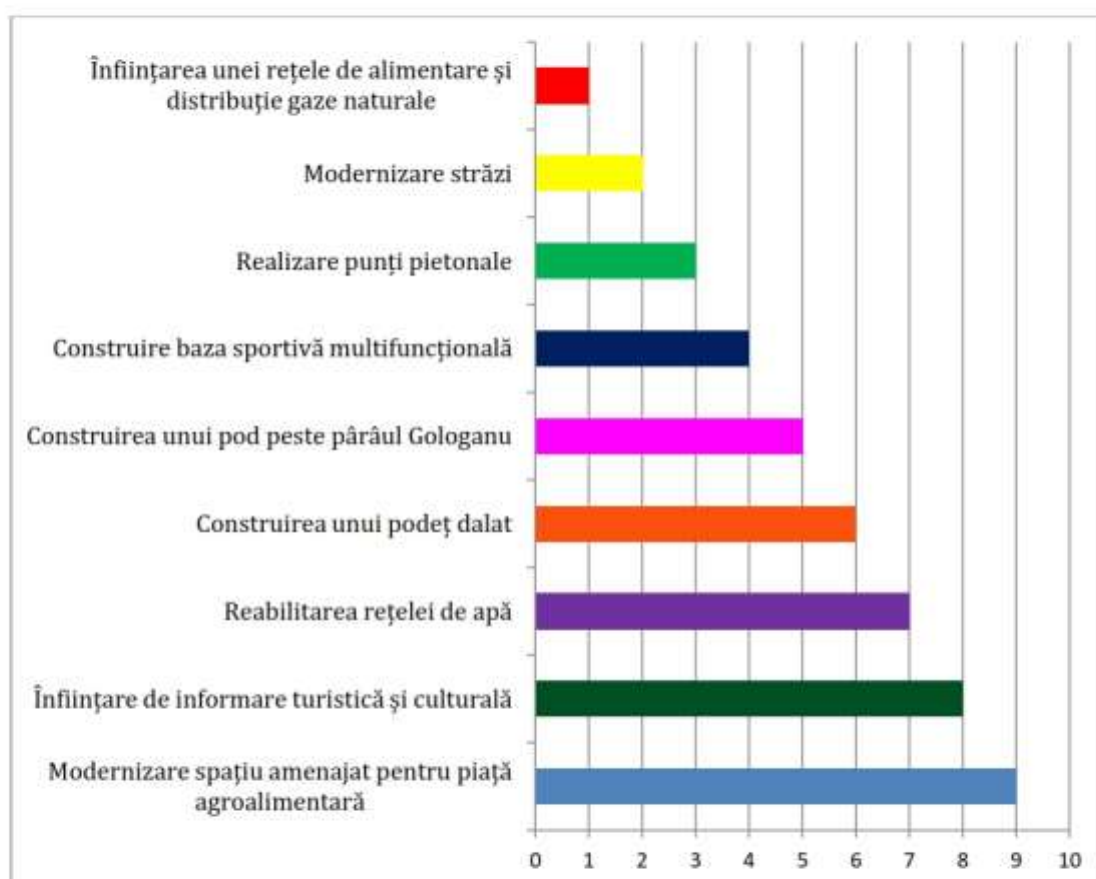
**Întrebarea nr. 5**

Întrebarea a cincea a chestionarului a solicitat respondenților să numeroteze cu cifre de la 1 la 9 ordinea în care doresc să se realizeze o serie de proiecte, în funcție de importanța pe care aceștia le-o acordă proiectelor. Astfel, în figura următoare este prezentată prioritizarea



proiectelor conform rezultatelor obținute.

**Figura nr. 15. Prioritizarea proiectelor**



**Întrebarea nr. 6**

Întrebarea a șasea a chestionarului face referire la serviciile de utilități publice care trebuie asigurate în următorii 10 ani pentru întreaga comunitate locală. 29% dintre persoanele chestionate consideră că toate utilitățile sunt importante și trebuie să fie asigurate, 19% consideră că serviciul de canalizare este necesar a fi asigurat pentru toate gospodăriile din comună, 18% consideră că este necesar a fi asigurată alimentarea cu gaze a locuințelor, 15% consideră că este necesară alimentarea cu apă la nivelul întregii comune, 12% sunt de părere că este necesar un serviciu de salubritate care să colecteze selectiv deșeurile, iar 7% dintre cei chestionați consideră că este necesară asigurarea iluminatului public pe timp de noapte.

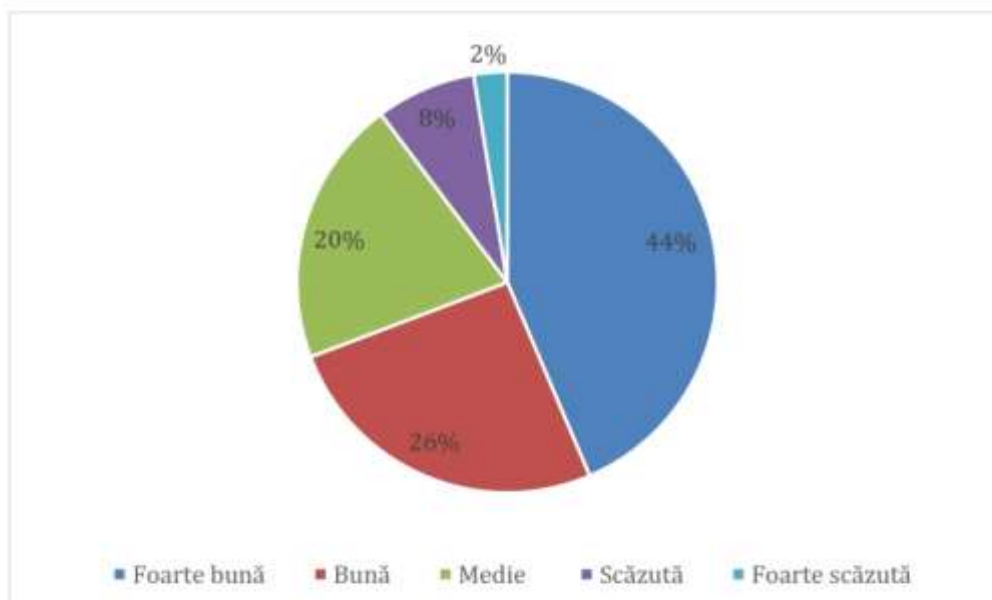
**Figura nr. 16. Ce servicii de utilități publice considerați că trebuie să vă asigure autoritatea locală în următorii 10 ani?**



**Întrebarea nr. 7**

Întrebarea a șaptea a chestionarului evaluează calitatea factorilor de mediu. Cu privire la calitatea aerului, 44% dintre cei chestionați consideră că aerul are o calitate foarte bună, 26% sunt de părere că este bună, 20% apreciază calitatea aerului ca fiind medie, 8% consideră că aerul este de calitate scăzută, în timp ce 2% spun că are o calitate foarte scăzută.

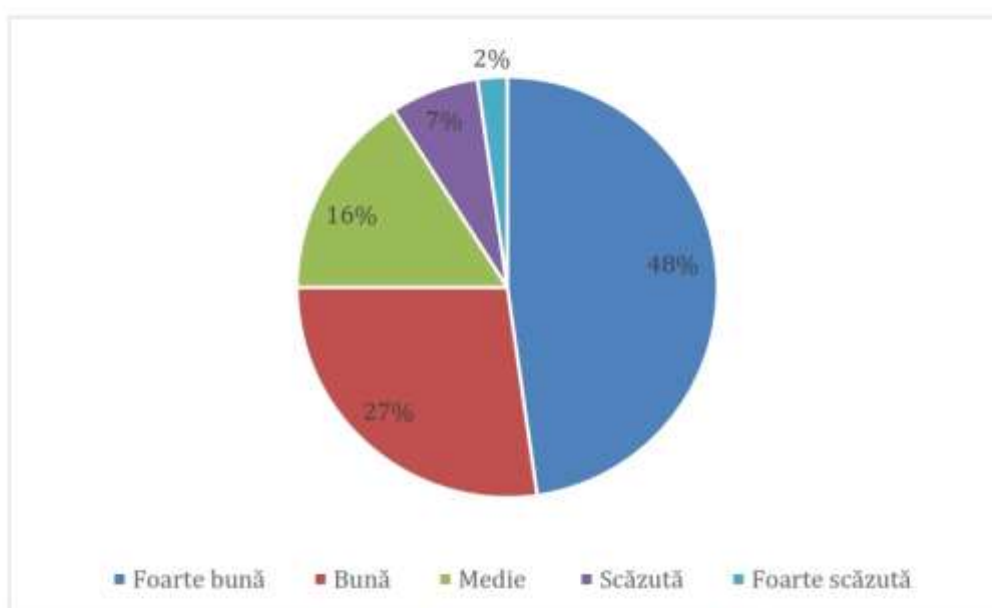
**Figura nr. 17. Calitatea factorilor de mediu – calitatea aerului**





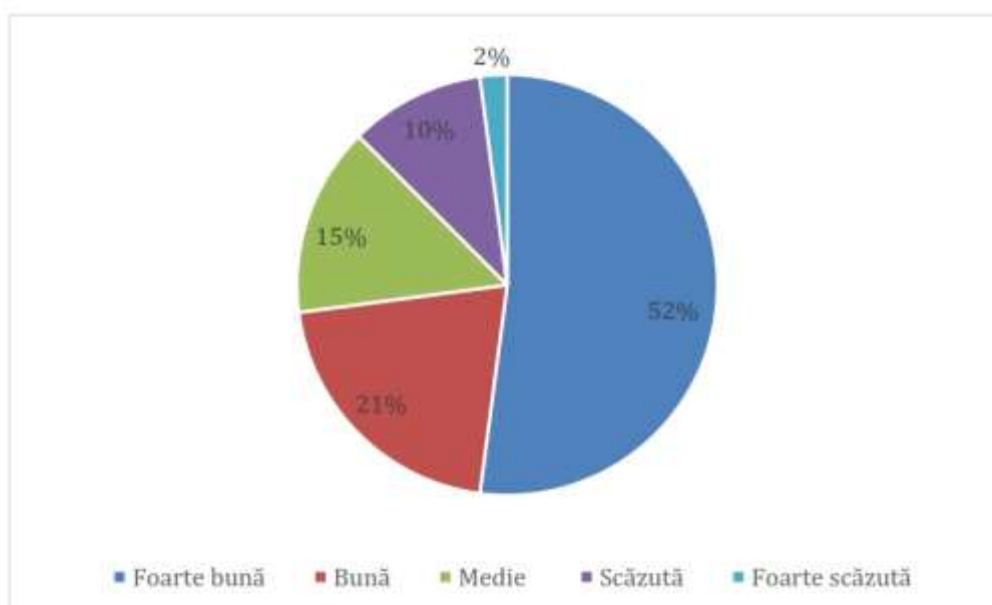
Referitor la calitatea apei potabile, 48% dintre cei chestionați consideră că aceasta este foarte bună, 27% sunt de părere că este bună, 16% apreciază calitatea apei ca fiind medie, 7% consideră că aerul este de calitate scăzută, în timp ce 2% spun că are o calitate foarte scăzută.

**Figura nr. 18. Calitatea factorilor de mediu – calitatea apei potabile**



Secțiunea cu privire la calitatea solului ne evidențiază faptul că 52% dintre cei chestionați consideră că aceasta este foarte bună, 21% sunt de părere că este bună, 15% apreciază calitatea apei ca fiind medie, 10% consideră că solul este de calitate scăzută, în timp ce 2% spun că are o calitate foarte scăzută.

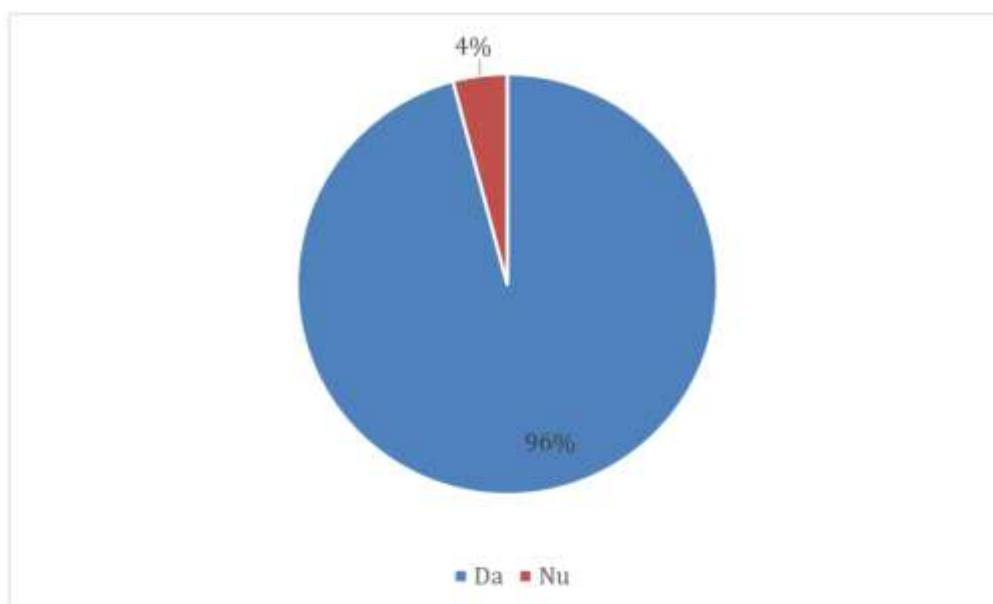
**Figura nr. 19. Calitatea factorilor de mediu – calitatea solului**



**Întrebarea nr. 8**

Următoarea întrebare este cea cu privire la necesitatea implementării unui sistem de colectare selectivă a deșeurilor în comuna Costache Negri. Astfel, 96% dintre persoanele chestionate sunt de părere că este necesară existența unui astfel de sistem de colectare selectivă, în timp ce 4% consideră că nu este necesar un sistem de colectare selectivă a deșeurilor.

**Figura nr. 20. Este necesară existența unui sistem de colectare selectivă a deșeurilor?**

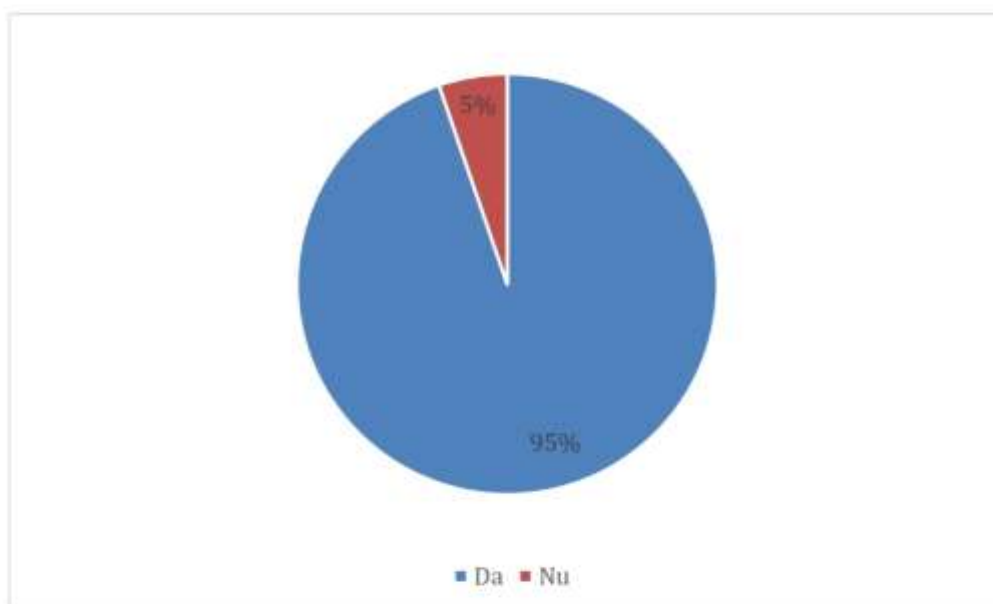




**Întrebarea nr. 9**

Cea de-a opta întrebare a chestionarului face referire la implicarea participanților la sondaj în activități de voluntariat din domeniul protejării mediului înconjurător organizate de către primărie, cum ar fi colectarea selectivă a gunoiului menajer. Astfel, o pondere de 95% dintre respondenți doresc implicarea în astfel de activități, în timp ce 5% nu sunt de acord să se implice voluntar în activități destinate protejării mediului înconjurător.

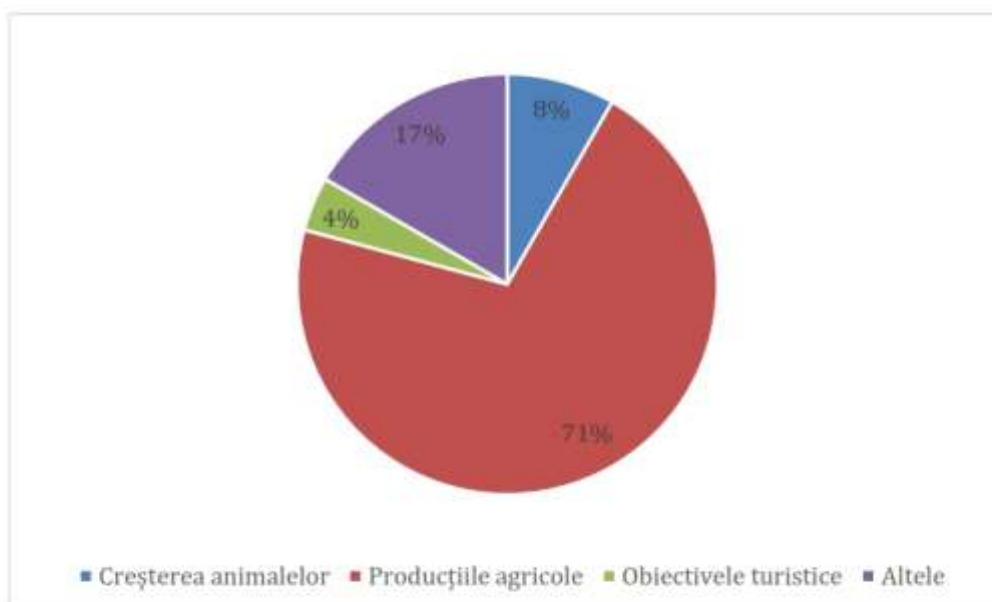
**Figura nr. 21. Ați fi de acord să vă implicați voluntar în domeniul protejării mediului înconjurător?**



**Întrebarea nr. 10**

Următoarea întrebare adresată participanților la sondaj este formulată astfel încât să permită prioritizarea unor secțiuni aferente economiei locale. Astfel, 71% sunt de părere că domeniul prioritar este cel al producțiilor agricole, 17% consideră că trebuie să se facă investiții în alte domenii, 8% optează pentru sectorul creșterii animalelor, iar 4% consideră că trebuie valorificate obiectivele turistice.

**Figura nr. 22. Categoriile considerate că ar trebui valorificate pentru dezvoltarea comunei**



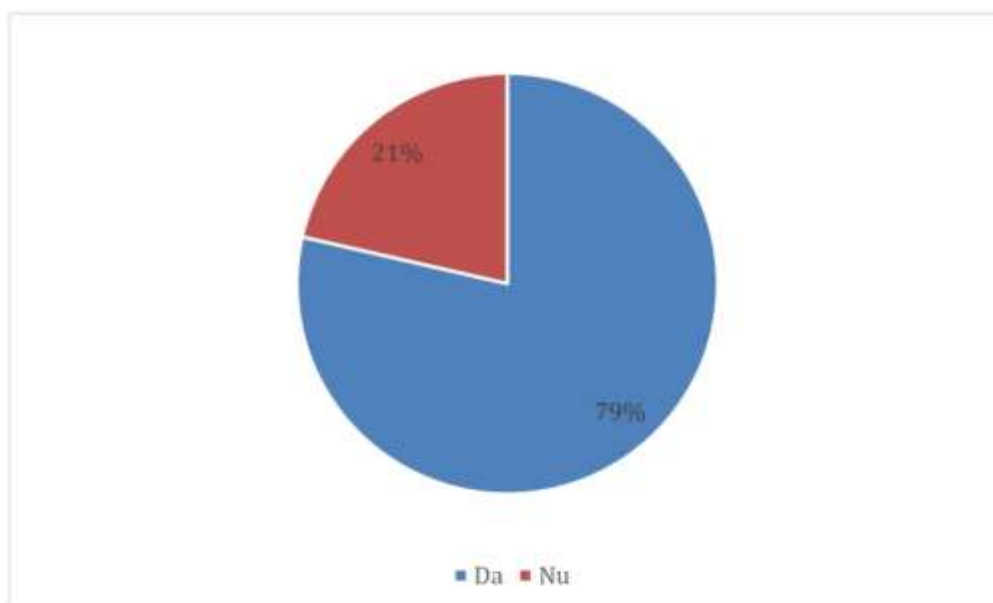


Următoarele două întrebări din cadrul chestionarului fac referire la oportunitățile oferite de comunitatea locală Costache Negri.

#### **Întrebarea nr. 11**

La întrebarea cu privire la oportunitățile profesionale oferite de comuna Costache Negri, 79% sunt de părere că le sunt oferite oportunități de natură profesională, în timp ce 21% dintre cetățenii chestionați sunt de părere că nu au la dispoziție astfel de oportunități.

**Figura nr. 23. Localitatea dumneavoastră vă oferă oportunitățile pe care vi le doriți din punct de vedere profesional?**

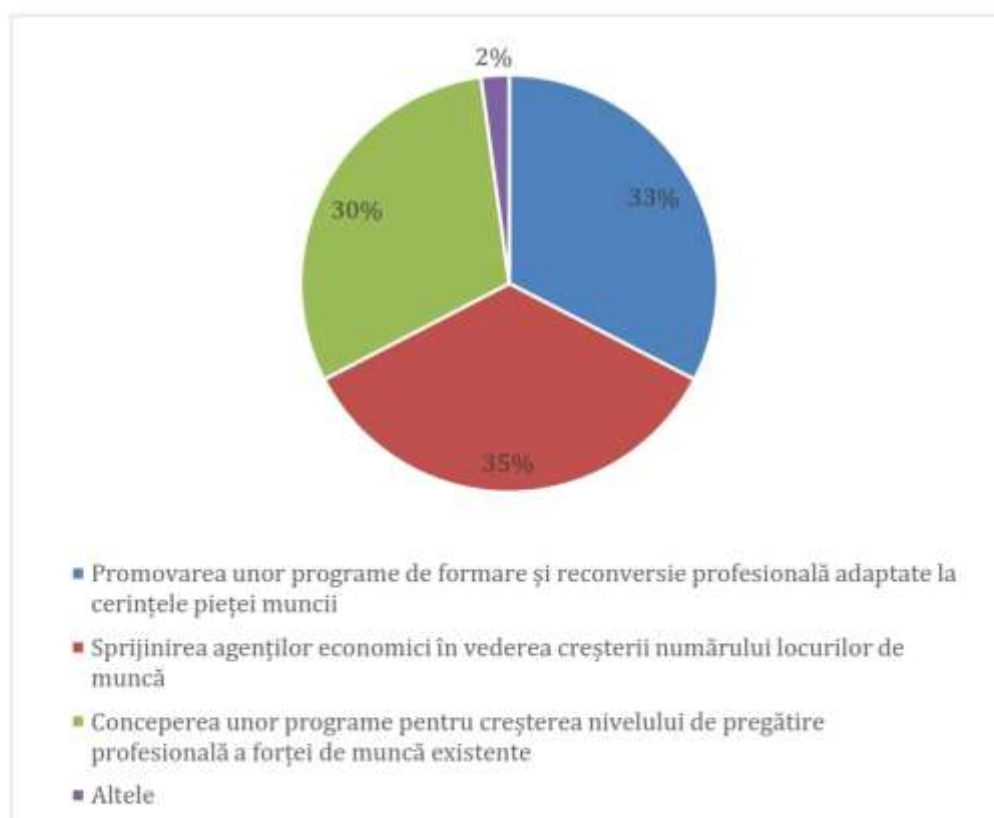




**Întrebarea nr. 12**

La întrebarea ce oportunități considerați că ar trebui să vă ofere comunitatea cu privire la evoluția profesională, 35% consideră că este necesar să se acorde sprijin agenților economici în vederea creșterii numărului de locuri de muncă, 33% dintre participanții la sondaj sunt de părere că este necesară promovarea programelor de formare și reconversie profesională adaptate la cerințele pieței muncii, 30% opinează că este nevoie de conceperea unor programe în vederea creșterii nivelului de pregătire profesională a forței de muncă existente, iar 2% consideră că altele sunt oportunitățile pe care comunitatea ar trebui să le ofere.

**Figura nr. 24. Ce oportunități considerați că ar trebui să vă ofere comunitatea privind evoluția dvs. profesională?**



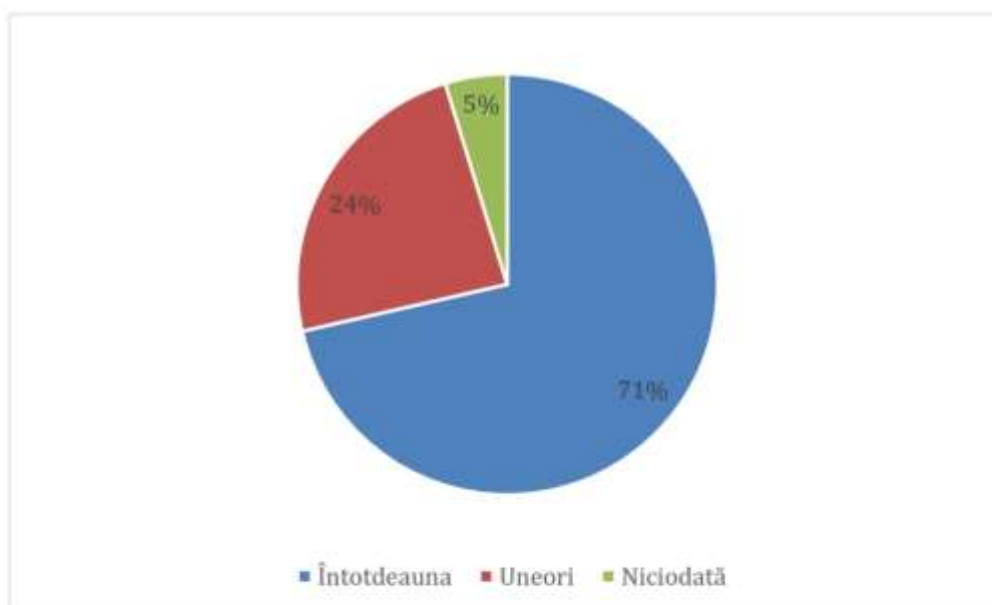


Următoarele patru întrebări sunt destinate evaluării administrației publice locale din punctul de vedere al comunicării cu membrii comunității.

### Întrebarea nr. 13

La întrebarea dacă sunteți informați de către membrii administrației publice cu privire la inițiative și proiecte de investiții ale comunei, 71% consideră că sunt informați întotdeauna, 24% sunt informați uneori, iar 5% au afirmat că nu sunt niciodată informați.

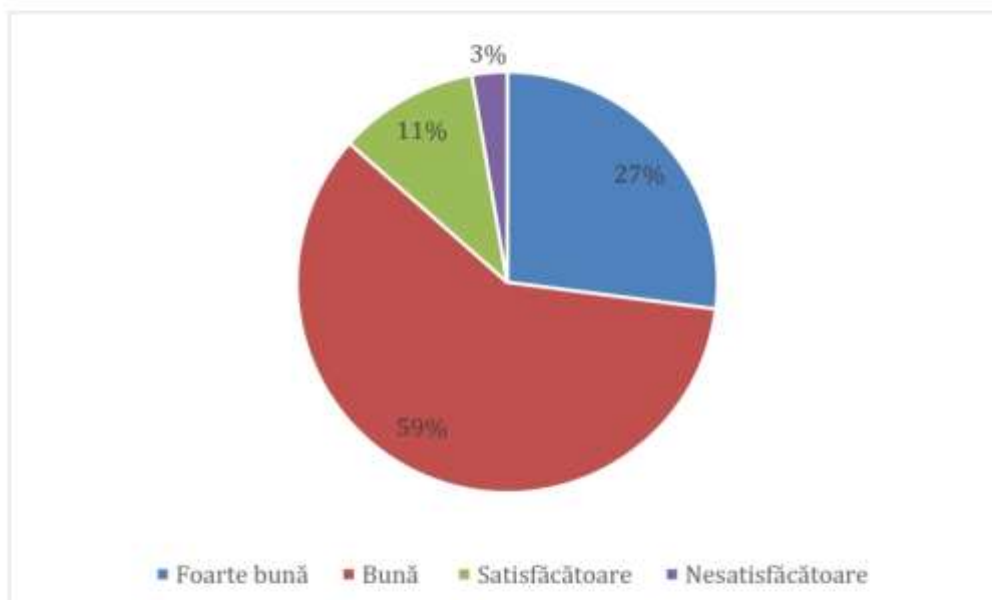
**Figura nr. 25. Sunteți informați de către membrii administrației publice cu privire la inițiative, proiecte de investiții ale localității?**



**Întrebarea nr. 14**

La întrebarea numărul 14, și anume cum caracterizați comunicarea cu funcționarii administrației locale, 59% dintre participanții la sondaj consideră că aceștia comunică bine, 27% opinează că funcționarii comunică foarte bine, 11% evaluează comunicarea ca fiind satisfăcătoare, iar 3% spun că aceasta este nesatisfăcătoare.

**Figura nr. 26. Cum caracterizați comunicarea cu funcționarii administrației locale?**

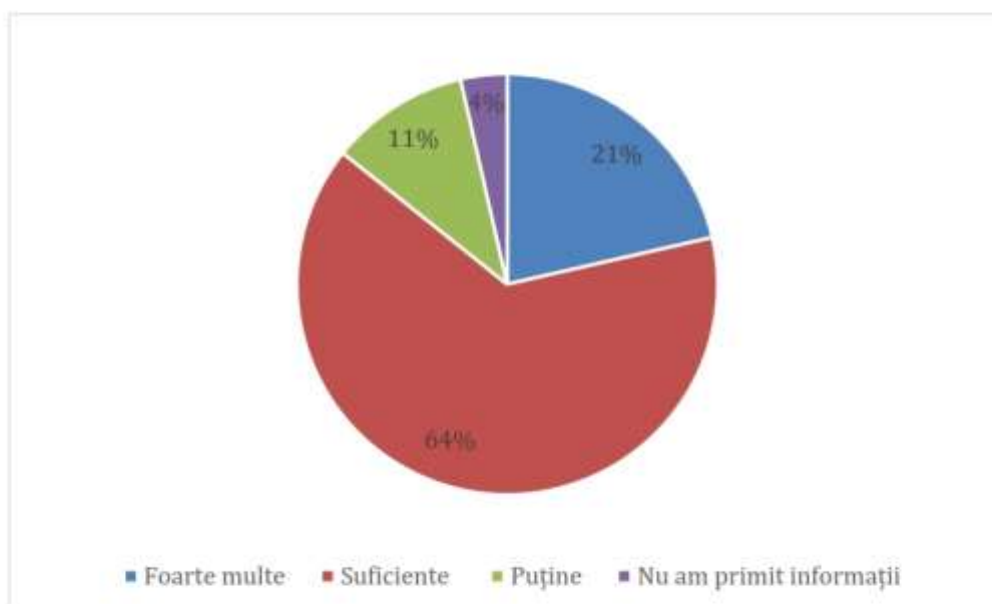




**Întrebarea nr. 15**

La întrebarea referitoare la solicitările efectuate de către membrii comunității locale cu privire la furnizarea de informații din partea funcționarilor administrației publice locale, 64% dintre respondenți consideră că au primit suficiente informații, 21% au primit foarte multe informații, 11% consideră că au primit informații puține, iar diferența de 4% afirmă că nu au primit informații.

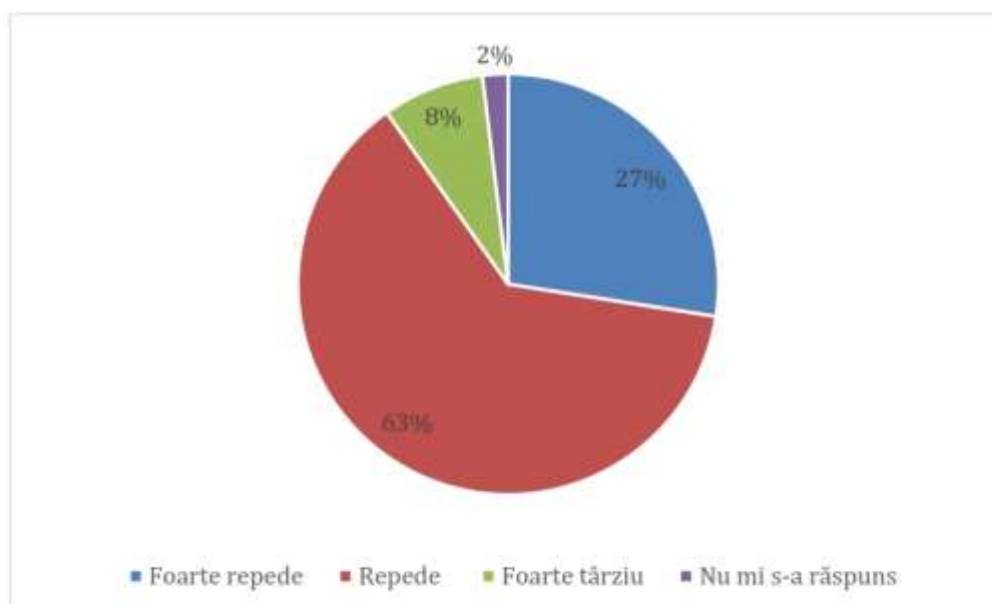
**Figura nr. 27. Informații primite la solicitările dumneavoastră**



**Întrebarea nr. 16**

Timpul de răspuns la solicitările efectuate de către cetățeni cu privire la furnizarea de informații publice, reprezintă subiectul următoarei întrebări din cadrul chestionarului. Astfel, 63% dintre participanții la sondaj consideră că au primit răspunsuri repede, 27% au primit răspunsuri foarte repede, 8% au primit răspunsuri foarte târziu, iar 2% nu au primit răspunsuri pentru solicitări.

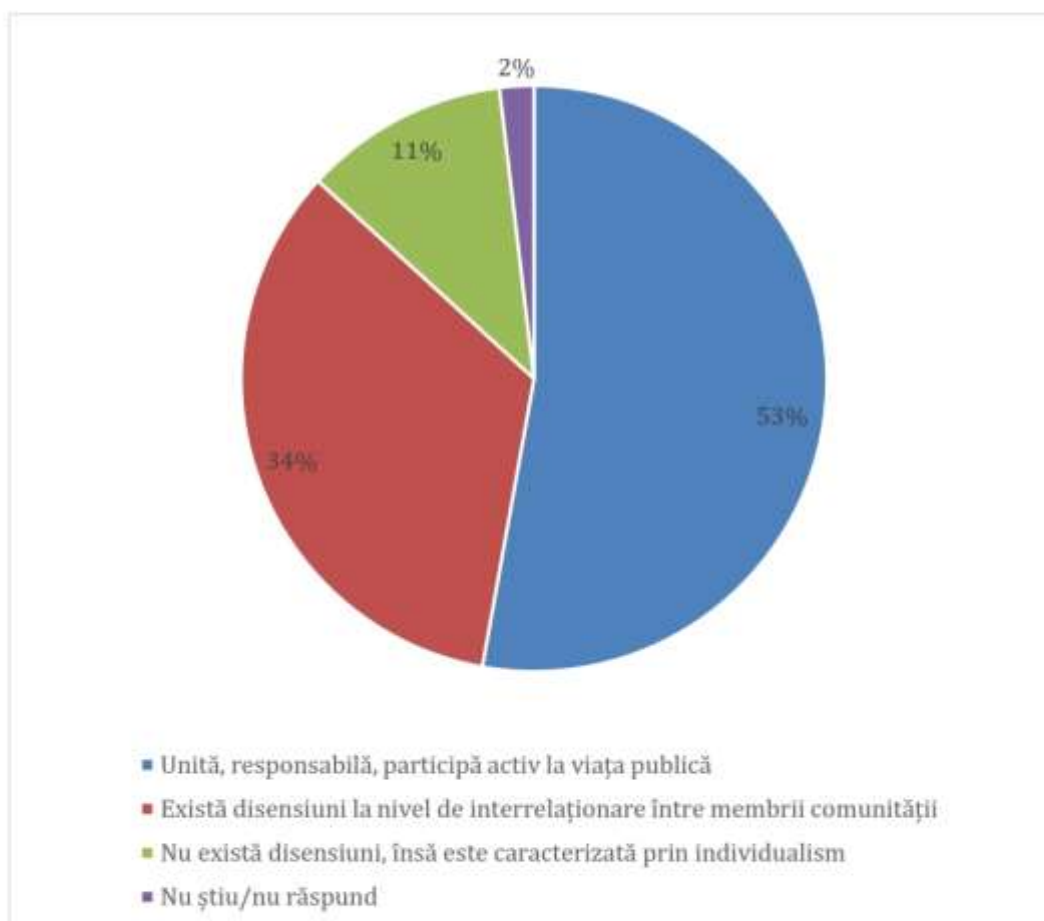
**Figura nr. 28. Răspunsurile primite la solicitări**



**Întrebarea nr. 17**

La întrebarea cum caracterizați comunitatea Costache Negri, 53% dintre persoanele chestionate consideră că este unită, responsabilă și participă activ la viața publică, 34% consideră că există disensiuni la nivel de interrelaționare între membrii comunității, 11% sunt de părere că nu există disensiuni, însă este caracterizată prin individualism, iar 2% consideră că nu știu sau nu răspund acestei întrebări.

**Figura nr. 29. Cum caracterizați comunitatea în care trăiți?**

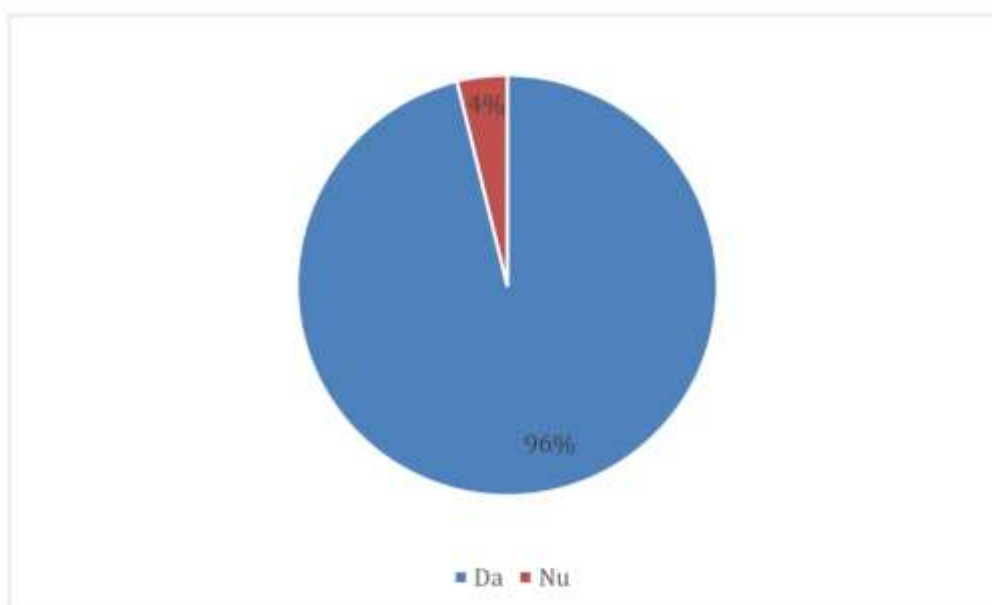




**Întrebarea nr. 18**

La întrebarea dacă vă simțiți în siguranță în comunitatea în care trăiți, 96% dintre participanții la chestionare consideră că sunt în siguranță, în timp ce 4% consideră că nu se simt în siguranță.

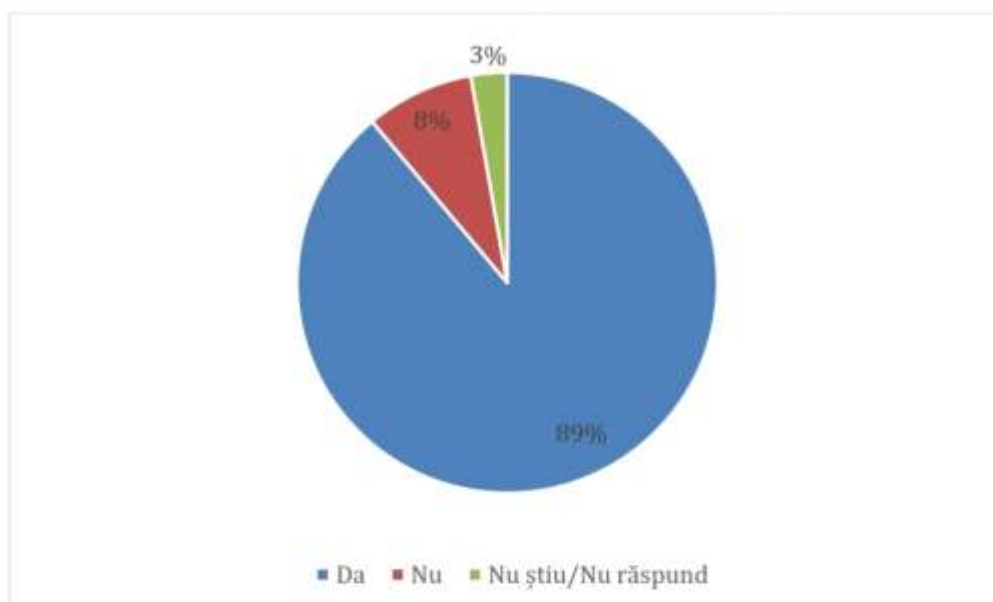
**Figura nr. 30. Vă simțiți în siguranță în comunitatea în care trăiți?**



**Întrebarea nr. 19**

La întrebarea referitoare la sprijinirea Bisericii de către administrația locală în vederea ajutorării persoanelor nevoiașe, 89% dintre participanți au afirmat că sunt de acord cu acest lucru, 8% consideră că administrația locală nu ar trebui să sprijine Biserica, iar 3% nu știu sau nu răspund acestei întrebări.

**Figura nr. 31. Considerați că administrația locală ar trebui să sprijine Biserica în vederea ajutorării persoanelor nevoiașe?**

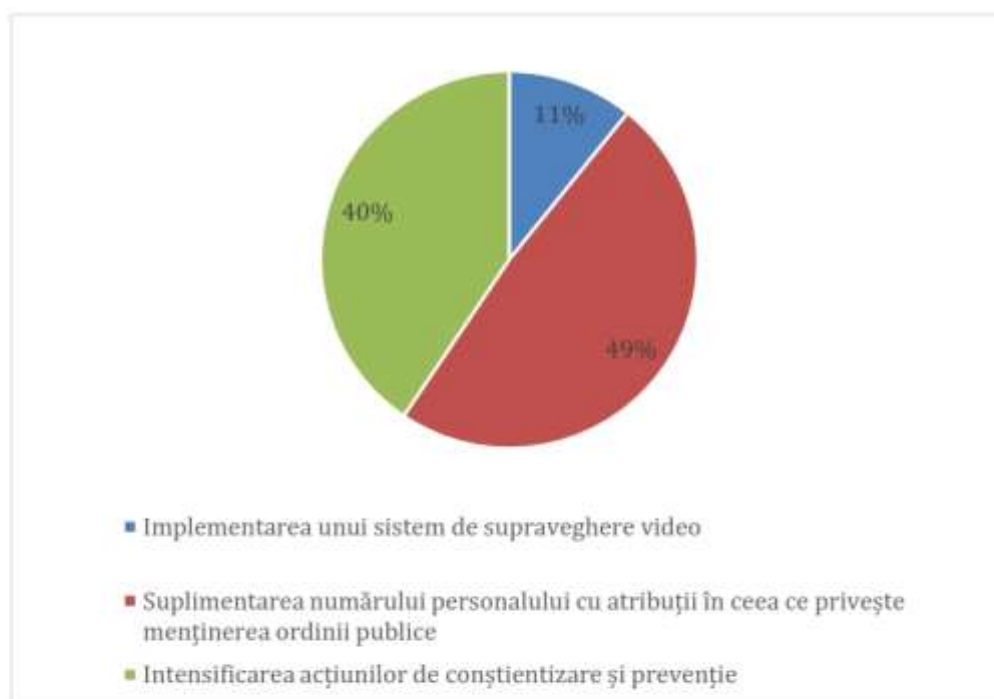


**Întrebarea nr . 20**

Ce tipuri de măsuri considerați că ar conduce la îmbunătățirea nivelului de siguranță al comunei Costache Negri constituie întrebarea nr. 20.

49% sunt de părere că este necesară suplimentarea numărului personalului cu atribuții în ceea ce privește menținerea ordinii publice, 40% dintre persoanele chestionate consideră necesară intensificarea acțiunilor de conștientizare și prevenție, iar 11% consideră că este nevoie de implementarea unui sistem de supraveghere video.

**Figura nr. 32. Ce tipuri de măsuri considerați că ar conduce la îmbunătățirea nivelului de siguranță în comună?**

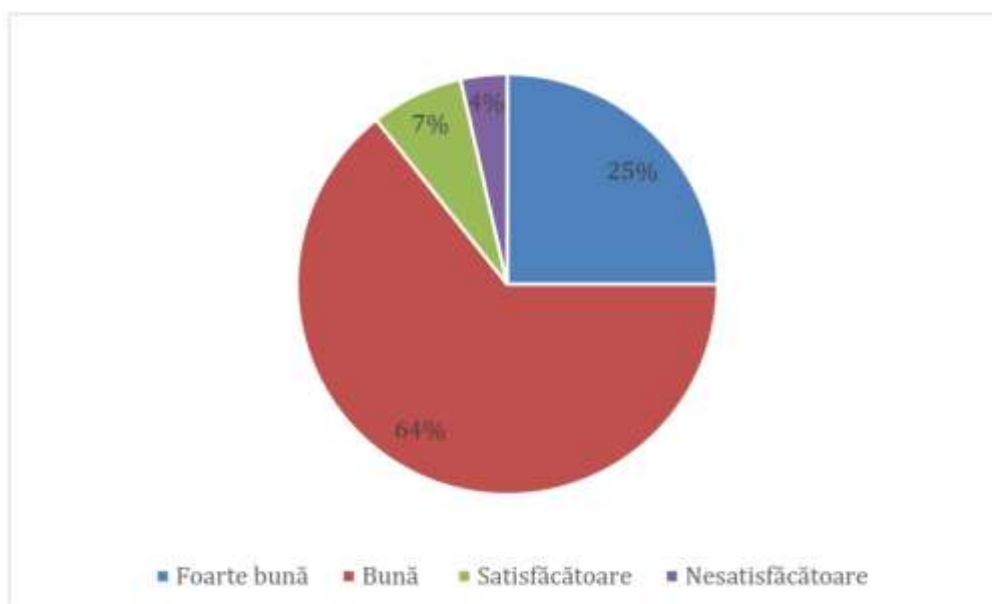




**Întrebarea nr. 21**

Întrebarea nr. 21 își propune să evalueze calitatea sistemului educațional din comuna Costache Negri. La această întrebare, 64% dintre participanții la sondaj apreciază calitatea sistemului educațional ca fiind bună, 25% consideră ca fiind foarte bună calitatea sistemului educațional, 7% o apreciază ca fiind satisfăcătoare, iar 4% dintre cei chestionați nu sunt mulțumiți de calitatea sistemului educațional, considerând-o nesatisfăcătoare.

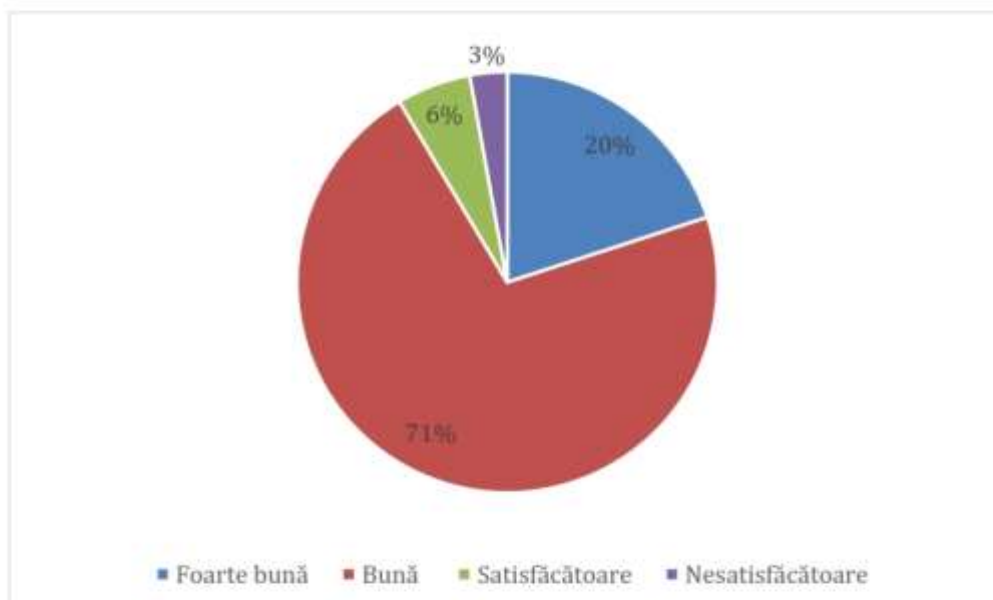
**Figura nr. 33. Cum apreciați calitatea sistemului educațional din comună?**



**Întrebarea nr.22**

La întrebarea nr. 22 cu privire la calitatea serviciilor medicale din comuna Costache Negri, 71% din respondenți au apreciat faptul că acestea sunt la un nivel bun, 20% apreciază sistemul medical, considerând că are o calitate foarte bună, 6% consideră că acesta este la un nivel satisfăcător, în timp ce 3% îl consideră nesatisfăcător.

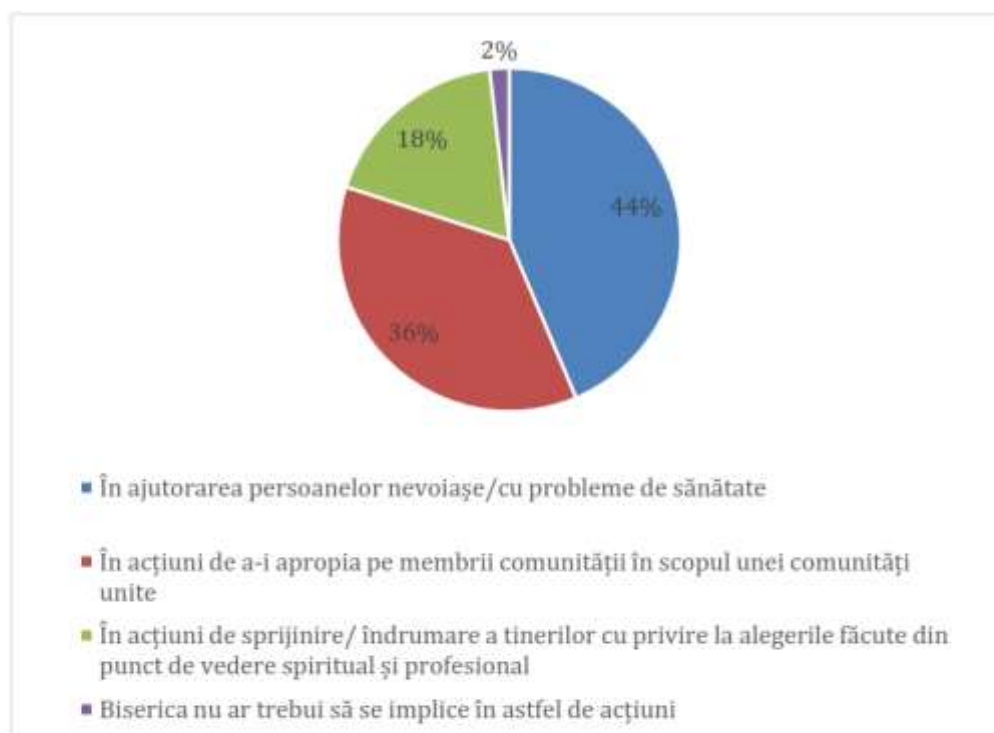
**Figura nr. 34. Cum apreciați calitatea serviciilor medicale din comună?**



**Întrebarea nr. 23**

La întrebarea nr. 23, cu privire la implicarea Bisericii în acțiuni ce ar putea ajuta la dezvoltarea comunei, 44% dintre persoanele chestionate au considerat că Biserica ar trebui să se implice în ajutorarea persoanelor nevoiașe/cu probleme de sănătate, 36% au optat pentru acțiuni de apropiere a membrilor comunității în scopul unei comunități unite, 18% pentru acțiunile de sprijinire/îndrumare a tinerilor cu privire la alegerile făcute din punct de vedere spiritual și profesional, iar 2% dintre respondenți consideră că Biserica nu ar trebui să se implice în astfel de acțiuni.

**Figura nr. 35. În ce acțiuni considerați că ar trebui să se implice Biserica pentru dezvoltarea comunei?**



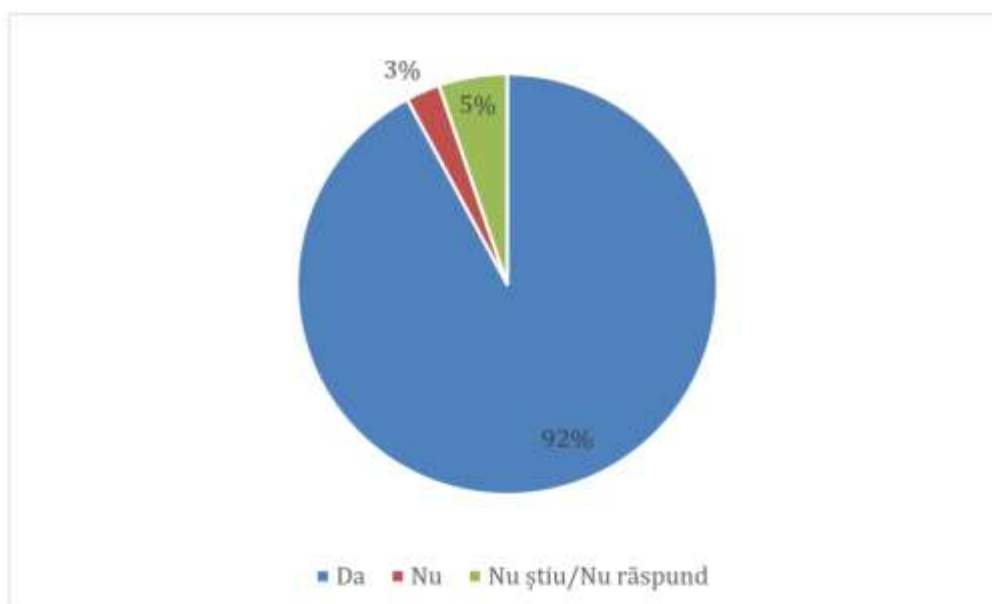




#### Întrebarea nr. 24

La întrebarea nr. 24, persoanele au fost întrebat dacă viziunea strategiei „*creșterea calității vieții, echilibrul social, competitivitatea și dezvoltarea economică*” este realizabilă din punctul lor de vedere. 92% dintre persoanele chestionate consideră că această viziune a strategiei este realizabilă, 5% nu știu sau nu răspund acestei întrebări, iar 3% consideră că nu este realizabilă.

**Figura nr. 36. Considerați că viziunea strategiei este realizabilă?**

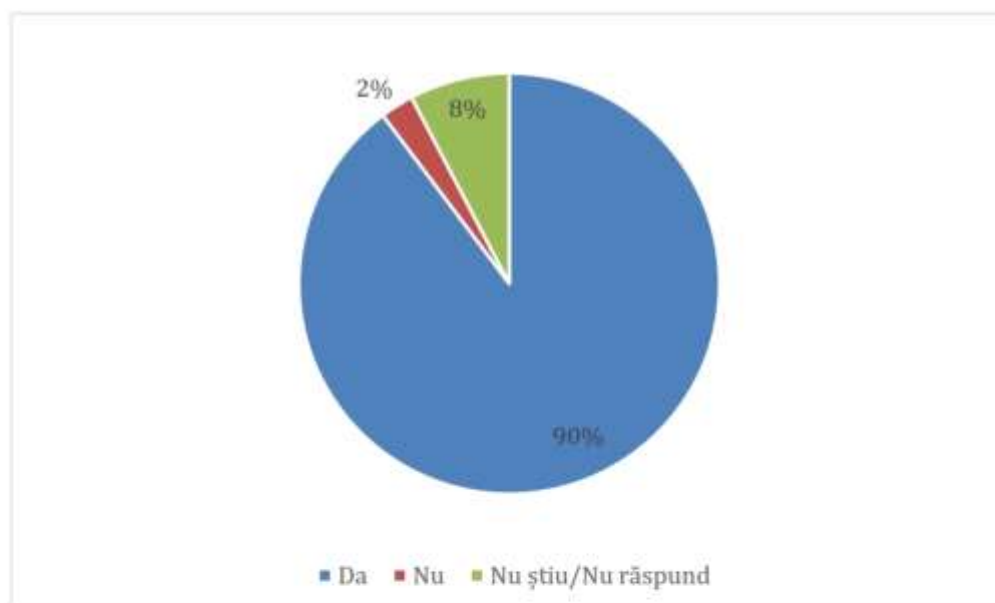


**Întrebarea nr. 25**

Întrebarea nr. 25 îi chestionează pe participanți asupra concordanței între prioritățile personale și cele ale autorității publice locale.

La această întrebare, 90% dintre respondenți au afirmat că există concordanță, în timp ce 8% dintre persoanele chestionate nu știu sau nu răspund acestei întrebări, iar 2% afirmă că nu este concordanță între prioritățile lor și cele ale autorităților locale.

**Figura nr. 37. Credeți că prioritățile care prezintă interes pentru dumneavoastră reprezintă și prioritățile pentru autoritățile locale?**



**Întrebarea nr. 26**

La întrebarea referitoare la organizațiile sau instituțiile ce ar trebui să se implice în realizarea strategiei, persoanele chestionate au afirmat că instituții publice precum: primăria, școlile, bisericile sau poliția ar trebui să fie implicate. De asemenea se pot implica diverse organizații non-guvernamentale.

## 5.2. ANALIZA SWOT STRATEGIA DE DEZVOLTARE



Urmare a sondajului de la nivelul comunei, dar și a analizei de la nivelul întregii Strategii de dezvoltare locală, am elaborat o analiză SWOT care identifică problemele care necesită rezolvare pentru comuna Costache Negri.

O analiză SWOT sau o matrice SWOT este un cadru de luare a deciziilor pentru a se concentra asupra elementelor importante din punct de vedere strategic în acest amestec. SWOT reprezintă trengths S, eaknesses W, pportunities O, hreats T. Aceste patru categorii descriu dacă un aspect al deciziei este negativ sau pozitiv și dacă este extern sau intern Unității Administrativ Teritoriale. O analiză SWOT aprofundată poate fi coloana vertebrală a unei planificări strategice solide.





**Tabel nr. 22. Analiza SWOT Generală a Strategiei de Dezvoltare Locală a comunei Costache Negri**

Sector de dezvoltare	Domeniul de dezvoltare	PUNCTE TARI	PUNCTE SLABE	OPORTUNITĂȚI	AMENINȚĂRI
Populație	Demografie	Structura etnică a populației comunei Costache Negri este una omogenă, conform datelor recensământului din anul 2011, majoritatea locuitorilor sunt români (98,20%).	Analiza evoluției populației pe grupe de vârstă de la nivelul comunei Costache Negri ne indică o diminuare a populației tinere, în anul 2020, față de anul 2010	Lansarea programelor comunitare de către UE pentru a sprijini dezvoltarea domeniului resurselor umane.	Urmărind micșorarea numărului de nașteri, populația comunei este în scădere.
		Structura religioasă a populației comunei Costache Negri este una omogenă, conform datelor recensământului din anul 2011, majoritatea locuitorilor sunt ortodocși 83,97%.	Îmbătrânirea populației	Fonduri disponibile pentru proiecte de combatere a excluziunii sociale a categoriilor defavorizate.	Inexistența unor asociații nonguvernamentale care să desfășoare activități specifice sprijinirii și dezvoltării resurselor umane.

# Costache Negri

## STRATEGIA DE DEZVOLTARE LOCALĂ A COMUNEI

		Numărul de locuințe din comună a înregistrat o creștere, începând cu 708 locuințe, în anul 1992 și a ajuns la 1040 locuințe în 2019.	Atât prognoza tendențială, cât și prognoza biologică indică o scădere a populației comunei în perioada următoare de timp	Migrația populației de la oraș către sat, în proximitatea orașelor, cu păstrarea locului de muncă în oraș, poate fi valorificată în dezvoltarea localității.	Scăderea efectivelor de populație tânără care reprezintă un factor esențial pentru dezvoltarea localității.
<b>Economie</b>	<b>Activități economice</b>	În comuna Costache Negri își desfășoară activitatea un număr de 37 agenți economici;	Slaba implementare a sistemului de asigurare a calității producției și produselor.	Susținerea formelor asociative; sprijinirea exploatațiilor agricole (fermelor) de semisubzistență. Înființarea grupurilor de producători.	Oferte de creditare greu accesibile (garanții mari).
		Majoritatea societăților care își desfășoară activitatea în comuna Costache Negri au angajați locuitori ai comunei;	Resurse financiare la nivel local insuficiente pentru susținerea/ promovarea unor investiții;	Introducerea noilor tehnologii și dezvoltarea ramurilor economice performante, bazat pe oportunitățile multiple de finanțare a IMM-urilor: finanțări de la bugetul de stat, finanțări din fonduri structurale, finanțări din fondurile de garantare, microfinanțări.	Capacitățile reduse de prelucrare a producției vegetale ce pot determina pierderi în perioadele de vârf de producție.



# Costache Negri

## STRATEGIA DE DEZVOLTARE LOCALĂ A COMUNEI

			Adaptarea mai lentă a populației rurale mature și vârstnice la schimbările și provocările lumii actuale, în general, și la fenomenul mobilității și reconversiei profesionale, în special;	Potențial existent pentru obținerea de produse ecologice;	Lipsa de receptivitate și flexibilitate a populației locale la cerințele pieței care determină decalaje economice mari, greu de recuperat.
	<b>Agricultură și zootehnie</b>	Terenurile agricole reprezintă 93,56% din suprafața totală a comunei;	Slaba informare a agricultorilor cu privire la normele europene.	Ponderea mare a terenurilor agricole. Agricultură va putea să asigure un număr important de locuri de muncă.	Calificarea și recalificarea, instruirea și perfecționarea persoanelor ocupate în agricultura de subzistență;
	<b>Forța de muncă</b>	Creșterea numărului de salariați începând cu anul 2013;	Existența șomajului de lungă durată care conduce la descalificarea și descurajarea foștilor angajați;	Fonduri disponibile pentru proiecte de combatere a excluziunii sociale a categoriilor defavorizate;	Lipsa locurilor de muncă poate determina migrarea populației tinere care reprezintă un factor esențial pentru dezvoltarea localității;





# Costache Negri

## STRATEGIA DE DEZVOLTARE LOCALĂ A COMUNEI

			Lipsa calificării forței de muncă; Lipsa unei oferte de formare profesională în plan local pentru absolvenții de gimnaziu care să crească șansele de ocupare pe piața muncii;		Creșterea ponderii muncii la negru, cu efecte negative asupra pieței muncii, economiei locale și asistenței sociale în perspectivă. Riscul creșterii numărului de persoane temporar absente din localitate, plecate la lucru în țară sau peste hotare.
	<b>Infrastructură</b>	Suprafața totală a comunei este de 2.764 ha, conform Institutului Național de Statistică.	Este importantă corelarea cu cerințele legislative în vigoare și semnalizarea corespunzătoare a străzilor, intersecțiilor și trecerilor de pietoni.	În ceea ce privește amenajarea teritoriului și dezvoltarea localității, din punct de vedere al elementelor potențiale, comuna Suraia se va putea sprijini pe valorificarea terenurilor agricole, precum și pe diversificarea capacităților de producție cu profil agrar.	Lipsa resurselor financiare pentru îndeplinirea obiectivelor de investiții propuse.
	La nivelul comunei există stații de îmbarcare/coborâre a călătorilor.	Pe traseul drumurilor județene ce străbat comuna există porțiuni ce necesită reabilitare.			

# Costache Negri

## STRATEGIA DE DEZVOLTARE LOCALĂ A COMUNEI

		Comuna Costache Negri este străbătută de următoarele căi rutiere importante, respectiv drumurile județene DJ 251, DJ 255, localitatea Costache Negri fiind așezată la intersecția dintre aceste drumuri.	Sub aspectul tramei stradale la nivelul comunei se remarcă străzi cu trasee libere și întâmplătoare, generatoare de loturi diferite ca formă și suprafață.	Pentru îmbunătățirea imaginii stradale, se impune realizarea de trotuare pe o parte, sau pe ambele părți, acolo unde este posibil și plantarea de flori ornamentale pe margine.	Cunoștințe insuficient actualizate legate de elaborarea și administrarea proiectelor finanțate din Fondurile Europene pentru proiecte de infrastructură și de mediu.
<b>Social</b>	<b>Confortul vieții</b>	Starea tehnică a rețelei de iluminat public este bună. Sistemul de iluminat public existent la nivelul comunei Costache Negri acoperă 95% din suprafața teritoriului comunei.	La nivelul comunei nu sunt amplasate locuri de joacă.	În ceea ce privește amenajarea teritoriului și dezvoltarea localității, din punct de vedere al elementelor potențiale, comuna Costache Negri se va putea sprijini pe valorificarea terenurilor agricole, precum și pe diversificarea capacităților de producție cu profil agrar.	Veniturile reduse ale populației determină o conectivitate redusă la rețelele de utilități, ceea ce poate afecta sănătatea umană și calitatea mediului înconjurător.
		Comuna Costache Negri dispune de un sistem centralizat de alimentare cu apă și de canalizare în lungime de 17 km.			



# Costache Negri

STRATEGIA DE DEZVOLTARE LOCALĂ A COMUNEI

		Pentru comuna Costache Negri a fost întocmit un proiect cu privire la înființarea rețelei de gaze naturale.	În prezent, singura sursă existentă pentru încălzirea locuințelor o reprezintă combustibilul solid sub forma lemnului de foc.		
	<b>Educație</b>	În comuna Costache Negri educația elevilor de vârstă preșcolară și școlară este asigurată în cadrul unei școli și a unei grădinițe.	Elevii cu număr mare de absențe care provin din familii dezorganizate sau cu părinții plecați la muncă în străinătate.	Existența de fonduri europene ce pot fi utilizate pentru îmbunătățirea calității procesului educațional.	Natalitatea scăzută care va conduce la scăderea numărului de elevi.





# Costache Negri

STRATEGIA DE DEZVOLTARE LOCALĂ A COMUNEI

	<p>La nivelul comunei Costache Negri, rata abandonului școlar este 0.</p>	<p>Centrarea proiectelor didactice, uneori, pe conținuturi și nu pe competențe.</p>	<p>Implicarea elevilor școlii în programe și proiecte after-school;</p>	<p>Cadrele didactice nu sunt evaluate din punct de vedere al cunoștințelor de predare online. Pentru acestea trebuie să se instituie obligativitatea utilizării unui instrument online pentru a asigura «dublarea» activităților educaționale tradiționale la nivelul unităților școlare</p>
	<p>Elevii au posibilitatea studierii multiplelor materii opționale și sunt implicați în activități extrașcolare</p>	<p>Fondurile bănești nu sunt suficiente pentru stimularea cadrelor didactice și elevilor, pentru achiziționarea unor echipamente și materiale didactice, pentru întreținerea spațiilor școlare.</p>	<p>Pregătirea cadrelor didactice pentru o societate informaționalizată.</p>	<p>Posibilitatea creșterii riscului de abandon școlar în condițiile socio-economice actuale;</p>

# Costache Negri

## STRATEGIA DE DEZVOLTARE LOCALĂ A COMUNEI

	<b>Sănătate</b>	Starea de sanatate a populației comunei C. Negri este monitorizată în cadrul dispensarului din satul C. Negri, iar ca personal de specialitate, există 1 medici și 1 asistenți sanitari (personal mediu sanitar).	Absența unor programe unitare de prevenire a îmbolnăvirilor (boli datorate stresului, alcoolismului etc.).	Existența fondurilor naționale și europene pentru promovarea sănătății sau prevenirea îmbolnăvirilor în rândul populației și dezvoltarea mediului rural;	Tendința crescândă de imigrare a cadrelor medicale spre țări care asigură un nivel superior de salarizare și condiții superioare de muncă;
		În cadrul comunei funcționează un punct farmaceutic.	Absența dotărilor necesare unui cabinet medical modern (spații care necesită reamenajări, aparatură etc.)		Creșterea gradului de îmbolnăvire a populației.
	<b>Servicii sociale</b>	Existența Serviciului de asistență socială și autoritate tutelară, care are ca scop îndeplinirea activităților de asistență socială	Număr ridicat de beneficiari de ajutor/indemnizație de șomaj și beneficiari de alocație de sprijin.	Existența liniilor de finanțare pentru construirea de locuințe sociale.	Procedurile birocratice impuse de legislația în vigoare îngreunează acreditarea serviciilor sociale dezvoltate la nivel local.
	<b>Culte</b>	În comuna Costache Negri există trei biserici și un monument.	Inexistența unor asociații, fundații cu	Valorificarea relațiilor de parteneriat prin practicarea schimburilor culturale.	Pierderea tradițiilor comunității prin abandonarea obiceiurilor tradiționale.



# Costache Negri

STRATEGIA DE DEZVOLTARE LOCALĂ A COMUNEI

			activitate în domeniul cultural.		
	<b>Patrimoniu</b>	La nivelul comunei se găsesc așezări de importanță națională- cea mai importantă fiind Casa Memoriala Costache Negri.	Potențial turistic insuficient valorificat	Premiile luate de comună o fac mai atractivă	Incorecta valorificare a patrimoniului cultural existent.
	<b>Timp liber</b>	Existența unei asociații sportive, care are o echipă de fotbal înscrisă în campionatul județean..	Preocuparea redusă a producătorilor culturali pentru dezvoltarea publicului – creșterea accesului la cultură, educație culturală etc. , la nivel rural.	Oportunitatea de a redefini viziunea pe termen lung a comunei și rolul culturii în creșterea calității vieții și poziționării la nivel național.	Adâncirea izolării sectorului cultural față de cel politic și economic.
		Existența unei biblioteci comunale.	Lipsa unui calendar de evenimente culturale care să atragă toate categoriile de vârstă și să pună în valoare comuna.	Creșterea interesului național și european pentru punerea în valoare a obiectivelor și evenimentelor culturale.	Creșterea utilizării internetului și a televiziunii de către tineri în detrimentul culturii scrise;





# Costache Negri

STRATEGIA DE DEZVOLTARE LOCALĂ A COMUNEI

	<b>Ordine publică</b>	Siguranța cetățenilor și ordinea publică sunt asigurate prin intermediul unui post de poliție comunală, aflat în subordinea Consiliului Local Costache Negri, deservit de 3 agenți de poliție.	Bază materială învechită și absența unor dotări specifice;	Implementarea unui sistem de supraveghere video la nivelul întregii comune pentru o monitorizare cât mai amplă.	Sporirea riscului producerii de infracțiuni ca urmare a locurilor de munca din comună insuficiente.
	<b>Transport</b>	Comuna Costache Negri este conectată la rețeaua de transport public județean de călători pe traseele Costache-Negri- Galați, Galați-Calmauți, Galați-Focșani, Galați- Valea Mărului, Galați-Tecuci.	Pe traseul drumurilor județene ce străbat comuna există porțiuni ce necesită reabilitare, mai ales datorită faptului că sunt drumuri intens circulate iar degradarea lor este mai accelerată.	Modernizarea integrală a drumurilor de la nivelul comunei Costache Negri	Drumurile degradate ar putea descuraja investițiile în mijloace de transport mai bune din partea firmelor private.
	<b>Situații de urgență</b>	La nivelul comunei există Serviciul Voluntar pentru Situații de Urgență al Comunei Costache Negri	Inexistența unui sediu modernizat, recompartimentat.	Implementarea unor proiecte care să asigure creșterea gradului de cunoaștere și constientizare și a normelor de protecție civilă în comunitate	Creșterea riscului de producere a unor situații de urgență.



# Costache Negri

STRATEGIA DE DEZVOLTARE LOCALĂ A COMUNEI

		Promovarea constantă pe canalele de comunicare deținute a unor materiale referitoare la ordinea publică și siguranța cetățeanului.	Nivelul redus de cunoaștere și respectare a normelor de protecție civilă în comunitate (populație, agenți economici etc).	(populație, agenți economici etc).	
	<b>ONG-uri</b>	Comuna Costache Negri este membra în Asociația Ecoserv Galați și nu numai	Lipsa de interes a comunității pentru implicarea în activități de voluntariat care să ducă la crearea unor ONG-uri.	Valorificarea oportunităților oferite de existența programelor de finanțare naționale și externe privind mediul rural;	Extinderea fenomenului migrației în țări ale Uniunii Europene sau în mediul urban.
	<b>Capacitate administrativă</b>	Management bun la nivelul administrației locale.	Lipsa unui sistem integrat între procesul de formare inițială și continuă a funcționarilor publici și planul de carieră al acestora, care a generat lipsa de atractivitate a sectorului public pentru tineri.	Existența unor programe de formare profesională a funcționarilor publici din primărie;	Fluctuația funcționarilor publici – datorită salariilor mici personalul bine pregătit este tentat să caute locuri de muncă în sectorul privat; pe de altă parte, imposibilitatea angajării imediate a altor funcționari publici influențează în mod negativ continuitatea activităților.

# Costache Negri

## STRATEGIA DE DEZVOLTARE LOCALĂ A COMUNEI

		Existența unor proceduri care să descrie modul de realizare a activităților și subactivităților ce vizează organizarea muncii în instituție.	Resurse financiare insuficiente destinate modernizării și dezvoltării activităților instituției.	Achiziția și utilizarea unui sistem de back-up, salvări de siguranță și utilizarea unor surse de alimentare de rezervă.	Schimbări legislative prea frecvente pentru a fi asimilate eficient.
		Existența la nivelul instituției a unei strategii de formare continuă a funcționarilor publici predominantă la nivelul instituției a relațiilor de colaborare între colegi.	Posibilități reduse de motivare financiară a personalului și de atragere a persoanelor cu calificare superioară în structurile funcționarilor publici.	Extinderea procedurilor de informare publică – utilizarea de noi metode pentru informarea populației asupra activității administrației publice (ex: înființarea de puncte de informare de tip infochioșc, amplasarea de panouri exterioare cu afișaj).	Tendința mass-mediei de a reflecta cu precădere – și, de regulă, fără a verifica – aspectele negative ale anumitor activități din administrație, de cele mai multe ori informațiile fiind greșit interpretate sau neînțelese;
<b>Mediul înconjurător</b>	<b>Calitatea aerului</b>	Comuna Costache Negri, având o activitate predominant agricolă, nu influențează prin activitățile desfășurate calitatea aerului din zonă.	Deoarece intravilanul comunei este străbătut de drumuri județene se poate considera că datorită traficului calitatea aerului este periclitată.	Protejarea florei, faunei, solului și a acviferelor prin introducerea sistemului de canalizare 100% în comună	Poluarea aerului datorată traficului auto nu afectează numai zonele unde sunt emise substanțe poluante, aerul contaminat este purtat de vânt și produce multe efecte cu impact puternic asupra întregului teritoriu.





# Costache Negri

STRATEGIA DE DEZVOLTARE LOCALĂ A COMUNEI

	<b>Ape subterane și de suprafață</b>	<p>Teritoriul comunei Costache Negri se înscrie în bazinul hidrografic al Siretului.</p>	<p>Seceta, factor limitativ în dezvoltarea așezărilor și în procesul de valorificare agricolă.</p>	<p>Pârâul Gologanu a fost ani de-a rândul o sursă de risc de inundații majore. În acest sens la nivelul autorităților publice locale, au fost luate măsuri de decolmatare a Pârâului Gologanu.</p>	<p>Riscul declanșării proceselor de eroziune a solurilor și a alunecărilor de teren, dar și a inundațiilor</p>
		<p>Teritoriul comunei este străbătut de pârâul Gologanu, care are obârșia la nord de localitatea Măcișeni, zonă care este cunoscută sub denumirea de Valea Găvanelor</p>	<p>Calitatea apelor de suprafață este influențată în general de poluare.</p>		<p>Exploatarea nerațională a resurselor naturale, culturale și financiare sau slaba lor dezvoltare poate determina degradarea pronunțată a terenurilor și reducerea potențialului lor economic</p>
	<b>Calitatea solului</b>	<p>La nivelul comunei Costache Negri se regăsesc următoarele tipuri de soluri: pietrișuri și nisipuri de terasă și luncă la partea inferioară și intercalații argiloase.</p>	<p>Solul este poluat, pe alocuri prin depunere de substanțe chimice, precum și prin pătrunderea poluanților în cursurile de apă sau în apele subterane.</p>	<p>Existența de fonduri europene pentru implementarea unor programe de formare și de dezvoltare a fermelor.</p>	<p>Deoarece categoria terenurilor agricole predomină, chimizarea în exces și unilaterală tulbură echilibrul ecologic din sol, afectând procesul de conversie (viteza repunerii în circulație a materiei și energiei din sol) rezultând astfel scăderea potențialului productiv</p>



# Costache Negri

STRATEGIA DE DEZVOLTARE LOCALĂ A COMUNEI

	<p><b>Gestionarea deșeurilor</b></p>	<p>Calitatea mediului înconjurător este în general bună.</p>	<p>Depunerea pe sol a gunoiului menajer și de grajd, în spații care nu au fost special amenajate, poate conduce atât la degradarea calității solului, cât și la scoaterea din circuitul agricol a unor importante suprafețe de teren.</p>	<p>Sistemul de administrare și operare pentru depozitarea deșeurilor poate reduce efectele ecologice dacă este înțeles rolul acestuia, protecția mediului se poate asigura utilizând cea mai bună tehnologie în cel mai eficient și eficient mod.</p>	<p>Indiferența populației față de protejarea mediului.</p>
--	--------------------------------------	--	---	---	--



# Costache Negri

STRATEGIA DE DEZVOLTARE LOCALĂ A COMUNEI

Pentru a identifica care este gradul de dezvoltare la nivel local s-a realizat o evaluare a stadiului actual de dezvoltare al comunei Costache Negri. În acest scop s-a analizat fiecare domeniu de dezvoltare cuprins în analiza SWOT.

Pe baza unor indicatori cum ar fi: gradul de acoperire, stadiul construcției, număr de beneficiari etc. s-a estimat gradul de realizare pentru fiecare domeniu de dezvoltare.

Pe baza acestei metodologii, se apreciază că nivelul mediu de dezvoltare al comunei Costache Negri este de 73,63 %, fiind o creștere de 12.38% față de Strategia de Dezvoltare locală 2015-2020, rezultată din sursele de finanțare accesate.

**Tabelul nr. 23. Nivelul de dezvoltare al comunei Costache Negri (%)**

Sector de dezvoltare	Domeniu de dezvoltare	Indicator	%
<b>Social</b>	<b>Nivel de trai</b>	Locuință	80
		Energie Electrică	90
		Alimentare cu apă	90
		Acoperire Telefonică	90
		Rețea de canalizare	80
		Alimentare cu gaz	0
		Internet	80
	<b>Educație</b>	Școală	90
		Grădiniță	90
		Educație terțiară	50
	<b>Sănătate</b>	Cabinet medical	90
		Cabinet stomatologic	80
		Farmacie	100
	<b>Culte</b>	Acces la Biserică	100
		Activități tradiționale	60
	<b>Cultură</b>	Muzee	85
		Arheologie	50
		Biblioteca	80
	<b>Timp liber</b>	Parcuri	50
		Loc de joacă	0
		Cămin cultural	80
		Baruri, restaurante	70
	<b>Siguranța cetățeanului</b>	Poliție	20
Poliție Locală		90	
<b>Transport</b>	Transport public	90	



# Costache Negri

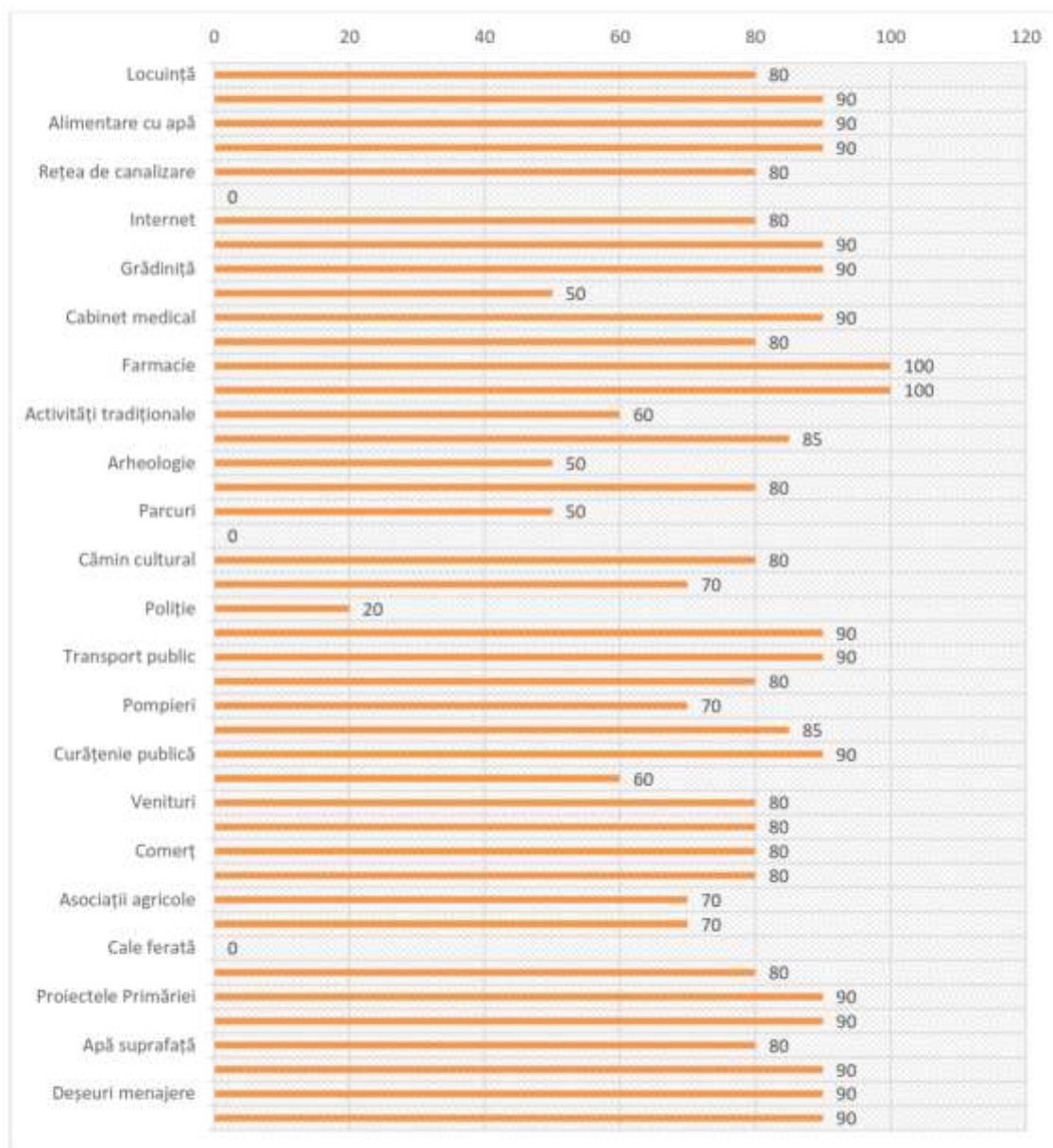
## STRATEGIA DE DEZVOLTARE LOCALĂ A COMUNEI

		Microbuz școlar	80
	<b>Alte servicii</b>	Pompieri	70
		Iluminat stradal	85
		Curățenie publică	90
		<b>ONG</b>	ONG-uri
<b>Economie</b>	<b>Locuri de muncă</b>	Venituri	80
		Servicii	80
		Comerț	80
	<b>Agricultură</b>	Productivitate	80
		Asociații agricole	70
	<b>Infrastructură</b>	Drumuri	70
		Cale ferată	0
	<b>Buget Local</b>	Colectarea taxelor	80
		Proiectele Primăriei	90
	<b>Mediu</b>	<b>Aer</b>	Calitatea aerului
<b>Apă</b>		Apă suprafață	80
		Ape subterane	90
<b>Deșeuri</b>		Deșeuri menajere	90
		Gunoii de grajd	90
<b>Nivelul de dezvoltare al comunei Costache Negri %</b>			<b>73.63</b>

# Costache Negri

## STRATEGIA DE DEZVOLTARE LOCALĂ A COMUNEI

**Figura nr. 56 Nivelul actual de dezvoltare al comunei Costache Negri\***  
**100% indică starea dorită. Valorile trebuie interpretate cu precauție, fiind indicative.**





### 5.3. IDENTIFICAREA NEVOILOR COMUNITĂȚILOR LOCALE

#### 5.3.1. PRIORITIZAREA NEVOILOR

Datele rezultate ale anchetei sociologice și ale analizei SWOT relevă o centralizare amănunțită, cu scopul identificării proiectelor și acțiunilor necesare pe termen scurt.

Dezvoltarea comunei Costache Negri, prin crearea și susținerea unui mediu economico – social competitiv, stabil și diversificat, care să asigure creșterea economică și creșterea calității vieții cetățenilor constau în:

- Asigurarea accesului neîngrădit al populației și al agenților economici la infrastructura de bază (apă, canalizare, distribuția de gaze, căi de transport, telefonie, internet);
  - Protecție socială și optimizarea sistemului de sănătate;
  - Directionarea comunei spre dezvoltare economică cu scopul de a crea mai multe locuri de muncă;
  - Reabilitarea și modernizarea instituțiilor publice conform standardelor europene;
  - Colectarea selectivă a deșeurilor menajere și industriale și realizarea de platforme conforme cerințelor legislative;
  - Îmbunătățirea rețelei electrice din comună.
  - Protejarea mediului prin conformarea progresivă cu standardele de mediu din Uniunea Europeană pe care România va trebui să le atingă în totalitate;
  - Sprijinirea autorităților publice locale în prezentarea strategiilor financiare și de investiții;
  - Dezvoltarea unui proces comun de organizare pentru stabilirea priorităților comunității, strategia și acțiunile sale;
  - Asigurarea de posibilități de utilizare a energiei termice și gazelor naturale pentru majoritatea populației și agenților economici din comună;
- 
- Asigurarea condițiilor pentru crearea unor activități rentabile în agricultura,





piscicultură, industrie, servicii;

- Luarea de măsuri pentru excluderile sociale, a înlăturării dezechilibrelor sociale și creșterea ratei de ocupare prin crearea de noi oportunități investitoriale.

Realizarea obiective strategice se întemeiază pe aplicarea unui management care să conducă la dezvoltare și/sau regenerare rurală, politicile, planificarea strategică, precum și realizarea programelor și proiectelor se vor face cu respectarea următoarelor principii:

- Introducerea criteriilor de eco-eficiență în toate activitățile de producție și servicii;
- Modernizarea accelerată a sistemelor de educație, formare profesională și de sănătate publică, ținând seama de evoluțiile demografice nefavorabile și de impactul acestora asupra pieței muncii;
- Folosirea în deciziile investiționale din fonduri publice pe plan local și stimularea unor asemenea decizii din partea capitalului privat pentru folosirea celor mai bune tehnologii accesibile, din punct de vedere economic;
- Corelarea obiectivelor de dezvoltare, inclusiv a programelor investiționale, cu potențialul și capacitatea de susținere a capitalului natural;
- Valorificarea avantajelor comparative ale comunei Costache Negri în privința dezvoltării producției agricole;
- Protecția și punerea în valoare a patrimoniului cultural și natural;
- Identificarea unor surse suplimentare de finanțare, în condiții de sustenabilitate, pentru realizarea unor proiecte, programe de anvergură, în special în domeniile infrastructurii, energiei, protecției mediului, educației, sănătății și serviciilor sociale.

Stabilirea priorităților specifice de la nivelul comunei Costache Negri, s-a bazat pe o analiză multicriterială.



**Tabelul nr. 24. Portofoliul de proiecte al comunității din Costache Negri**

1	Social	Infrastructură	Înființare rețea de distribuție și alimentare cu gaz metan	Prioritate strategică: nr. 1	2020-2024
				Cheltuieli eligibile: Lucrări construcții	
2	Social	Infrastructură	Construirea unui pod peste pârâul Gologanu	Prioritate strategică: nr. 2	2020-2024
				Cheltuieli eligibile: Lucrări construcții	
3	Social	Infrastructură	Modernizare drumuri comunale de interes local	Prioritate strategică: nr. 3	2020-2024
				Cheltuieli eligibile: Lucrări de construcții și dotări	
4	Social	Confortul vieții	Construirea unui podeț dalat	Prioritate strategică: nr. 4	2020-2024
				Cheltuieli eligibile: Lucrări de construcții și dotări	



				Program finanțare: Fonduri europene, Fonduri guvernamentale, Buget local	
5	Social	Infrastructură	Construire baza sportivă multifuncțională	Prioritate strategică: nr. 5	2020-2024
				Cheltuieli eligibile: Lucrări de investiții	
				Program finanțare: Fonduri europene, Fonduri guvernamentale, Buget local	
6	Social	Infrastructură	Realizare punți pietonale	Prioritate strategică: nr. 6	2020-2024
				Cheltuieli eligibile: Lucrări de construcții și dotări	
				Program finanțare: Fonduri europene, Fonduri guvernamentale, Buget local	
7	Social	Infrastructură	Modernizare spațiu amenajat pentru piață agroalimentară	Prioritate strategică: nr. 7	2020-2024
				Cheltuieli eligibile: Lucrări de construcții	
				Program finanțare: Fonduri europene, Fonduri guvernamentale, Buget local	
8	Social	Infrastructură		Prioritate strategică: nr. 8	2020-2024





# Costache Negri

STRATEGIA DE DEZVOLTARE LOCALĂ A COMUNEI

			Implementarea unui sistem de monitorizare video în comună	Cheltuieli eligibile: Dotare, echipamente hardware și software, conexiuni la rețele de internet	
				Program finanțare: Fonduri europene, Fonduri guvernamentale, Buget local	
<b>9</b>	Social	Timp Liber	Dezvoltarea turismului sustenabil pentru crearea de locuri de muncă	Prioritate strategică: nr. 9 Cheltuieli eligibile: Infrastructură turism	2020-2024
				Program finanțare: Fonduri europene, Fonduri guvernamentale, Buget local	
<b>10</b>	Social	Infrastructură	Construire grădiniță cu program prelungit	Prioritate strategică: nr. 10 Cheltuieli eligibile: Lucrări de construcții și dotări	2020-2024
				Program finanțare: Fonduri europene, Fonduri guvernamentale, Buget local	
<b>11</b>	Mediu	Protecția Mediului	Întocmirea unui plan arhitectural detaliat, privind îmbunătățirea esteticii localității (amenajare trotuare, spații verzi etc.)	Prioritate strategică: nr. 11 Cheltuieli eligibile: Măsuri și lucrări de protecția și conservarea mediului înconjurător	2020-2024



				Program finanțare: Fonduri europene, Fonduri guvernamentale, Buget local	
12	Social	Timp Liber	Realizarea unei rețele WiFi la nivelul centrului comunei	Prioritate strategică: nr. 12	2020-2024
				Cheltuieli eligibile: Dotare, echipamente hardware și software, conexiuni la rețele de internet	
				Program finanțare: Fonduri europene, Fonduri guvernamentale, Buget local	
13	Social	Infrastructură	Construire locuințe pentru tineri/ locuințe sociale	Prioritate strategică: nr. 13	2020-2024
				Cheltuieli eligibile: Lucrări de construcții și dotări	
				Program finanțare: Fonduri europene, Fonduri guvernamentale, Buget local	
14	Social	Infrastructură	Sistematizare și cadastrare intravilan comună pentru sprijinirea cetățenilor în vederea întocmirii de cărți funciare	Prioritate strategică: nr. 14	2020-2024
				Cheltuieli eligibile: Lucări de investiții	
				Program finanțare: Fonduri europene, Fonduri guvernamentale, Buget local	
15	Social	Sănătate		Prioritate strategică: nr. 15	2020-2024



# Costache Negri

STRATEGIA DE DEZVOLTARE LOCALĂ A COMUNEI

			Creșterea gradului de încredere publică în vaccinare și sporirea nivelului de conștientizare prin activități de educare și campanii de informare.	Cheltuieli eligibile: Lucrări de investiții și dotări	
				Program finanțare: Fonduri europene, Fonduri guvernamentale, Buget local	
16	Mediu	Protecția Mediului	Transformarea curților instituțiilor de învățământ în spații pentru comunitate și integrarea lor în infrastructura verde	Prioritate strategică: nr. 16	2020-2024
				Cheltuieli eligibile: Măsuri și lucrări de protecția și conservarea mediului înconjurător	
				Program finanțare: Fonduri europene, Fonduri guvernamentale, Buget local	
17	Social	Educație	Construirea facilităților esențiale pentru copii, persoane cu dizabilități și diferențiate pe bază de sex asigurând în același timp un mediu sigur, inclusiv și care să ofere învățatură de calitate pentru toți elevii	Prioritate strategică: nr. 17	2020-2024
				Cheltuieli eligibile: Lucrări de construcții și dotări	
				Program finanțare: Fonduri europene, Fonduri guvernamentale, Buget local	
18	Social	Educație		Prioritate strategică: nr. 18	2020-2024





# Costache Negri

STRATEGIA DE DEZVOLTARE LOCALĂ A COMUNEI

			Înființarea unui post de psiholog și personal specializat în vederea consilierii persoanelor aflate în dificultate (persoane fără adăpost, victime ale violenței domestice, copii abandonți, mame singure)	Cheltuieli eligibile: Dezvoltarea serviciilor sociale  Program finanțare: Fonduri europene, Fonduri guvernamentale, Buget local	
19	Social	Servicii sociale	Inființare centru asistență comunitară	Prioritate strategică: nr. 19 Cheltuieli eligibile: Dezvoltarea serviciilor sociale Program finanțare: Fonduri europene, Fonduri guvernamentale, Buget local	2020-2024
20	Social	Forța de muncă	Atingerea unor niveluri mai ridicate ale productivității prin diversificare, modernizarea tehnologică și inovație, inclusiv prin accent pe sectoarele cu valoare adăugată mare și utilizarea forței de muncă în activități cu productivitate ridicată	Prioritate strategică: nr. 20 Cheltuieli eligibile: Cursuri formare Program finanțare: Fonduri europene, Fonduri guvernamentale, Buget local	2020-2024
21	Social	Infrastructură		Prioritate strategică: nr. 21	2020-2024



			Dotarea serviciului voluntar pentru situații de urgență cu mijloace de alarmare a populației în caz de situații de forță majoră	Cheltuieli eligibile: Dotări Program finanțare: Fonduri europene, Fonduri guvernamentale, Buget local	
22	Mediu	Gestionarea deșeurilor	Crearea infrastructurii locale de colectare și depozitare intermediară a deșeurilor	Prioritate strategică: nr. 22 Cheltuieli eligibile: Sistem colectare și depozitare deșeurii Program finanțare: Fonduri europene, Fonduri guvernamentale, Buget local	2020-2024
23	Mediu	Calitatea solului	Lucrări de colectare a apelor pluviale de pe versanți și combaterea alunecărilor de teren	Prioritate strategică: nr. 23 Cheltuieli eligibile: Lucrări construcții, diguri Program finanțare: Fonduri europene, Fonduri guvernamentale, Buget local	2020-2024
24	Mediu	Calitatea solului	Lucrări hidrotehnice de protecție și infrastructură specifică (poduri podețe, gabioane, stavilare etc), pentru cursurile de apă	Prioritate strategică: nr. 24 Cheltuieli eligibile: Lucrări construcții, diguri Program finanțare: Fonduri europene, Fonduri guvernamentale, Buget local	2020-2024
25	Social	Sănătate		Prioritate strategică: nr. 25	2020-2024



			Înființarea unui punct de prelevare probe pentru analize medicale	Cheltuieli eligibile: Lucrări de investiții și dotări Program finanțare: Fonduri europene, Fonduri guvernamentale, Buget local	
26	Mediu	Gestionarea deșeurilor	Înființarea unor puncte de colectare selectivă a deșeurilor comunale (plastic, hârtie, metal, sticlă)	Prioritate strategică: nr. 26	2020-2024
				Cheltuieli eligibile: Lucrări de construcții și dotări Program finanțare: Fonduri europene, Fonduri guvernamentale, Buget local	
27	Economic	Forța de muncă	Cursuri de calificare pentru reconversia forței de muncă	Prioritate strategică: nr. 27	2020-2024
				Cheltuieli eligibile: Cursuri formare Program finanțare: Fonduri europene, Fonduri guvernamentale, Buget local	
28	Social	Educație	Proiectarea, dezvoltarea și implementarea unui sistem integrat de servicii de consiliere și suport educațional care să asigure accesul părinților și	Prioritate strategică: nr. 28	2020-2024
				Cheltuieli eligibile: program de consiliere și orientare	





**Costache Negri**  
STRATEGIA DE DEZVOLTARE LOCALĂ A COMUNEI

			elevilor la servicii de consiliere educațională, psihologică precum și suport pentru prevenirea și remediarea eșecului educațional;	Program finanțare: Fonduri europene, Fonduri guvernamentale, Buget local	
29	Economic	Forța de muncă	Programe privind inserția rromilor pe piața muncii	Prioritate strategică: nr. 29	2020-2024
				Cheltuieli eligibile: Cursuri de formare	
				Program finanțare: Fonduri europene, Fonduri guvernamentale, Buget local	
30	Social	Infrastructură	Reabilitarea bisericilor din localitate	Prioritate strategică: nr. 30	2020-2024
				Cheltuieli eligibile: Lucrări de reabilitare	
				Program finanțare: Fonduri europene, Fonduri guvernamentale, Buget local	
31	Social	Sănătate	Înființare unui centru medical de tratament al afecțiunilor pulmonare	Prioritate strategică: nr. 31	2020-2024
				Cheltuieli eligibile: Lucrări construcții	



# Costache Negri

STRATEGIA DE DEZVOLTARE LOCALĂ A COMUNEI

				Program finanțare: Fonduri europene, Fonduri guvernamentale, Buget local	
32	Social	Confortul vieții	Construirea și dotarea unei baze de utilaje și echipamente pentru intervenții în caz de forță majoră	Prioritate strategică: nr. 32	2020-2024
				Cheltuieli eligibile: Lucrări de construcții și dotări	
33	Social	Timp Liber	Construirea și dotarea unui centru de echitație	Program finanțare: Fonduri europene, Fonduri guvernamentale, Buget local	2020-2024
				Prioritate strategică: nr. 33	
34	Social	Timp Liber	Dezvoltarea unor programe de pregătire pentru coordonatorii activității sportive (profesori sau chiar părinții elevilor). Acordarea de stimulente	Cheltuieli eligibile: Lucrări de construcții și dotări	2020-2024
				Prioritate strategică: nr. 34	



# Costache Negri

STRATEGIA DE DEZVOLTARE LOCALĂ A COMUNEI

			financiare din bugetul local pentru aceștia, sau a altor forme de recunoaștere a activității (diplome, medalii) sau orice alte compensații (financiare sau nu) ce i-ar putea motiva;	Program finanțare: Fonduri europene, Fonduri guvernamentale, Buget local	
35	Social	Situatii de urgență	Achiziționare autospecială pentru stingerea incendiilor	Prioritate strategică: nr. 35	2020-2024
				Cheltuieli eligibile: Achiziții	
				Program finanțare: Fonduri europene, Fonduri guvernamentale, Buget local	
36	Social	Confortul vieții	Extinderea, reabilitarea și modernizarea rețelei de iluminat public	Prioritate strategică: nr. 36	2020-2024
				Cheltuieli eligibile: Lucrări de extindere și modernizare iluminat public	
				Program finanțare: Fonduri europene, Fonduri guvernamentale, Buget local	
37	Social	Servicii sociale	Măsuri de sprijin privind combaterea excluziunii sociale a categoriilor defavorizate	Prioritate strategică: nr. 37	2020-2024
				Cheltuieli eligibile: Dezvoltarea serviciilor sociale	





				Program finanțare: Fonduri europene, Fonduri guvernamentale, Buget local	
38	Economic	Infrastructură	Realizare sistem de producere a energiei din surse regenerabile	Prioritate strategică: nr. 38	2020-2024
				Cheltuieli eligibile: Măsuri și lucrări de protecția și conservarea mediului înconjurător	
				Program finanțare: Fonduri europene, Fonduri guvernamentale, Buget local	
39	Mediu	Protecția Mediului	Menținerea și îmbunătățirea resurselor de apă	Prioritate strategică: nr. 39	2020-2024
				Cheltuieli eligibile: Măsuri și lucrări de protecția și conservarea mediului înconjurător	
				Program finanțare: Fonduri europene, Fonduri guvernamentale, Buget local	
40	Social	Ape subterane și de suprafață	Realizarea unei rețele de cișmele, țâșnitori și fântâni.	Prioritate strategică: nr. 40	2020-2024
				Cheltuieli eligibile: Lucrări de investiții	



# Costache Negri

STRATEGIA DE DEZVOLTARE LOCALĂ A COMUNEI

				Program finanțare: Fonduri europene, Fonduri guvernamentale, Buget local	
41	Social	Educație	Perfecționarea profesională continuă a cadrelor didactice	Prioritate strategică: nr. 41	2020-2024
				Cheltuieli eligibile: Cursuri formare	
				Program finanțare: Fonduri europene, Fonduri guvernamentale, Buget local	
42	Administrație Locală	Capacitate administrativă	Digitalizarea proceselor și procedurilor de autorizare și monitorizare a lucrărilor de construcții	Prioritate strategică: nr. 42	2020-2024
				Cheltuieli eligibile: Software, echipamente	
				Program finanțare: Fonduri europene, Fonduri guvernamentale, Buget local	
43	Mediu	Ape subterane și de suprafață	Îmbunătățirea calității apei	Prioritate strategică: nr. 43	2020-2024
				Cheltuieli eligibile: Lucrări de investiții	
				Program finanțare: Fonduri europene, Fonduri guvernamentale, Buget local	
44	Social	Timp Liber	Crearea unor zone de agrement suplimentare sezoniere- ștrand, parc aventura	Prioritate strategică: nr. 44	2020-2024
				Cheltuieli eligibile: Lucrări de investiții	



# Costache Negri

STRATEGIA DE DEZVOLTARE LOCALĂ A COMUNEI

				Program finanțare: Fonduri europene, Fonduri guvernamentale, Buget local	
45	Social	Servicii sociale	Eradicarea fenomenului violenței împotriva femeilor și asigurarea accesului la un sistem integrat de servicii pentru victime ale violenței domestice, inclusiv într-un centru specializat cu primirea acestora în regim de urgență	Prioritate strategică: nr. 45	2020-2024
				Cheltuieli eligibile: Dezvoltarea serviciilor sociale	
				Program finanțare: Fonduri europene, Fonduri guvernamentale, Buget local	
46	Social	Sănătate	Achiziționarea unei mașini pentru a asigura servicii medicale persoanelor greu transportabile sau aflate în situații de urgență	Prioritate strategică: nr. 46	2020-2024
				Cheltuieli eligibile: Reabilitare clădire, dotări	
				Program finanțare: Fonduri europene, Fonduri guvernamentale, Buget local	
47	Mediu	Calitatea solului	Construirea unei platforme pentru depozitarea gunoiului animal	Prioritate strategică: nr. 47	2020-2024
				Cheltuieli eligibile: Sistem colectare și depozitare deșeuri	
				Program finanțare: Fonduri europene, Fonduri guvernamentale, Buget local	





# Costache Negri

STRATEGIA DE DEZVOLTARE LOCALĂ A COMUNEI

48	Administrație Locală	Capacitate administrativă	Perfecționarea profesională continuă a personalului din administrația publică	Prioritate strategică: nr. 48	2020-2024
				Cheltuieli eligibile: Cursuri formare, dotări	
49	Populație	Demografie	Măsuri de sprijin pentru creșterea natalității	Program finanțare: Fonduri europene, Fonduri guvernamentale, Buget local	2020-2024
				Prioritate strategică: nr. 49	
50	Mediu	Calitatea solului	Reabilitarea terenurilor degradate	Cheltuieli eligibile: Indemnizații	2020-2024
				Program finanțare: Fonduri europene, Fonduri guvernamentale, Buget local	
51	Social	Capacitate administrativă	Construire sediu ISU și SMURD	Prioritate strategică: nr. 50	2020-2024
				Cheltuieli eligibile: Reabilitare terenuri	
51	Social	Capacitate administrativă	Construire sediu ISU și SMURD	Prioritate strategică: nr. 51	2020-2024
				Cheltuieli eligibile: Lucrări de construcții	
				Program finanțare: Fonduri europene, Fonduri guvernamentale, Buget local	



# Costache Negri

STRATEGIA DE DEZVOLTARE LOCALĂ A COMUNEI

52	Administrație Locală	Managementul Informației	Realizarea unui sistem informațional geografic (GIS) pentru culegerea, administrarea și analizarea bazelor de date Integrarea planificării spațiale și a amenajării teritoriului cu planificarea infrastructurii de transport;	Prioritate strategică: nr. 52	2020-2024
				Cheltuieli eligibile: Software, echipamente	
53	Administrație Locală	Capacitate administrativă	Dezvoltarea platformei GIS în vederea automatizării procesului de autorizare prin folosirea motoarelor de inteligență artificială astfel încât solicitantul autorizării de construire să primească răspunsul online cu documentul final (ori, după caz, cu solicitări suplimentare în vederea eliberării acestuia).	Prioritate strategică: nr. 53	2020-2024
				Cheltuieli eligibile: Software, echipamente	
54	Mediu	Protecția Mediului	Reducerea efectelor pe care poluarea atmosferică le are asupra sănătății umane și a mediului prin acordarea unei atenții deosebite calității aerului,	Prioritate strategică: nr. 54	2020-2024
				Cheltuieli eligibile: Măsuri și lucrări de protecția și conservarea mediului înconjurător	



				Program finanțare: Fonduri europene, Fonduri guvernamentale, Buget local	
55	Social	Infrastructură	Reabilitarea termică a clădirilor publice din administrarea primăriei (școli, grădinițe, alte clădiri ale instituțiilor publice din administrarea primăriei)	Prioritate strategică: nr. 55	2020-2024
				Cheltuieli eligibile: Lucrări de reabilitare	
				Program finanțare: Fonduri europene, Fonduri guvernamentale, Buget local	
56	Mediu	Managementul Fondului Forestier	Programe de educare și conștientizare a proprietarilor de păduri în vederea asigurării gospodăririi durabile a pădurilor	Prioritate strategică: nr. 56	2020-2027
				Cheltuieli eligibile: Consiliere, instruire, informare și dotări specifice	
				Program finanțare: Fonduri europene, Fonduri guvernamentale, Buget local	
57	Social	Cultură	Modernizare și dotare bibliotecă comunală	Prioritate strategică: nr. 57	2020-2027
				Cheltuieli eligibile: Construire, dotări	
				Program finanțare: Fonduri europene, Fonduri guvernamentale, Buget local	
58	Social	Servicii sociale	Inființare cantină socială	Prioritate strategică: nr. 58	2020-2027





				Cheltuieli eligibile: Dezvoltarea serviciilor sociale	
				Program finanțare: Fonduri europene, Fonduri guvernamentale, Buget local	
<b>59</b>	Social	Confortul vieții	Construirea unui centru de agrement	Prioritate strategică: nr. 59 Cheltuieli eligibile: Lucrări de construcții și dotări	2020-2027
				Program finanțare: Fonduri europene, Fonduri guvernamentale, Buget local	
<b>60</b>	Social	ONG	Dezvoltare centru de consultanță pentru obținerea și implementarea programelor europene la nivel local.	Prioritate strategică: nr. 60 Cheltuieli eligibile: Înființare centru consultanță	2020-2027
				Program finanțare: Fonduri europene, Fonduri guvernamentale, Buget local	
<b>61</b>	Social	Sănătate	Dotarea tehnică a Serviciului pentru Situații de Urgență	Prioritate strategică: nr. 61 Cheltuieli eligibile: Dotări	2020-2027
				Program finanțare: Fonduri europene, Fonduri guvernamentale, Buget local	
<b>62</b>	Economic		Realizare și dotare obor animale	Prioritate strategică: nr. 62	2020-2027



		Activități economice		Cheltuieli eligibile: Reabilitare și dotare obor Program finanțare: Fonduri europene, Fonduri guvernamentale, Buget local	
63	Economic	Agricultură și Zootehnie	Modernizarea exploatațiilor agricole	Prioritate strategică: nr. 63 Cheltuieli eligibile: Lucrări de reabilitare, construcții și dotări Program finanțare: Fonduri europene, Fonduri guvernamentale, Buget local	2020-2027
64	Economic	Infrastructură	Dalare șanțuri drumuri comunale	Prioritate strategică: nr. 64 Cheltuieli eligibile: Îmbunătățirea calității drumurilor comunale Program finanțare: Fonduri europene, Fonduri guvernamentale, Buget local	2020-2027
65	Social	Infrastructură	Eficientizarea energetică a clădirilor instituționale	Prioritate strategică: nr. 65 Cheltuieli eligibile: Lucrări de construcții și Dotări	2020-2027



# Costache Negri

STRATEGIA DE DEZVOLTARE LOCALĂ A COMUNEI

				Program finanțare: Fonduri europene, Fonduri guvernamentale, Buget local	
66	Administrație Locală	Capacitate Administrativă	Construire sediu pază comunală	Prioritate strategică: nr. 66	2020-2027
				Cheltuieli eligibile: Lucrări de investiții	
				Program finanțare: Fonduri europene, Fonduri guvernamentale, Buget local	
67	Mediu	Protecția Mediului	Înființarea și dotarea unui punct pentru monitorizarea evoluției situației poluării în zonă.	Prioritate strategică: nr. 67	2020-2027
				Cheltuieli eligibile: Lucrări de investiții	
				Program finanțare: Fonduri europene, Fonduri guvernamentale, Buget local	
68	Administrație Locală	Capacitate administrativă	Elaborarea unui model/sistem de colectare, arhivare, interpretare și publicare a datelor	Prioritate strategică: nr. 68	2020-2027
				Cheltuieli eligibile: Lucrări de investiții	
				Program finanțare: Fonduri europene, Fonduri guvernamentale, Buget local	
69	Economic	Agricultură și Zootehnie	Înființare de grupuri de producători	Prioritate strategică: nr. 69	2020-2027
				Cheltuieli eligibile: Construire și dotare	





				Program finanțare: Fonduri europene, Fonduri guvernamentale, Buget local	
70	Economic	Agricultură și Zootehnie	Instalarea tinerilor fermieri	Prioritate strategică: nr. 70	2020-2027
				Cheltuieli eligibile: Consiliere, instruire, informare și dotări specifice	
				Program finanțare: Fonduri europene, Fonduri guvernamentale, Buget local	
71	Economic	Timp Liber	Realizarea unei strategii turistice pe termen mediu și lung	Prioritate strategică: nr. 71	2020-2027
				Cheltuieli eligibile: Campanii de promovare	
				Program finanțare: Fonduri europene, Fonduri guvernamentale, Buget local	
72	Social	Infrastructură	Modernizarea și reabilitarea refugiilor/ stațiilor pentru călători în toată comuna	Prioritate strategică: nr. 72	2020-2027
				Cheltuieli eligibile: Lucrări de investiții	
				Program finanțare: Fonduri europene, Fonduri guvernamentale, Buget local	
73	Economic	Infrastructură		Prioritate strategică: nr. 73	2020-2027



**Costache Negri**  
STRATEGIA DE DEZVOLTARE LOCALĂ A COMUNEI

			Sprijinirea întreprinzătorilor prin închirierea de spații la prețuri atractive pentru înființarea a diverse puncte locale absolut necesare: service reparații electrice, reparații auto, frizerie-coafor, notariat, avocatură, servicii bancare, sală fitness; salon de înfrumusețare; centru SPA; fabrică de prelucrare a laptelui; brutărie.	Cheltuieli eligibile: Lucrări de investiții	
74	Economic	ONG	Campanii pentru promovarea unei politici de asociere a întreprinzătorilor locali și atrași pentru dezvoltarea unor activități economice în domeniul serviciilor.	Prioritate strategică: nr. 74 Cheltuieli eligibile: Campanii de promovare Program finanțare: Fonduri europene, Fonduri guvernamentale, Buget local	2020-2027
75	Economic	Infrastructură	Crearea facilităților necesare (utilități) pentru localizarea de afaceri în comuna	Prioritate strategică: nr. 75 Cheltuieli eligibile: Lucrări de investiții, construcții Program finanțare: Fonduri europene, Fonduri guvernamentale, Buget local	2020-2027
76	Social	ONG		Prioritate strategică: nr. 76	2020-2027



**Costache Negri**  
STRATEGIA DE DEZVOLTARE LOCALĂ A COMUNEI

			Întărirea capacității locale de asociere și dezvoltarea spiritului de voluntariat al locuitorilor	Cheltuieli eligibile: Campanii de promovare și conștientizare Program finanțare: Fonduri europene, Fonduri guvernamentale, Buget local	
77	Social	Sănătate	Înființarea unităților de servicii publice de îngrijire la domiciliu, în coordonarea serviciului public de asistență socială.	Prioritate strategică: nr. 77 Cheltuieli eligibile: Campanii de promovare și conștientizare Program finanțare: Fonduri europene, Fonduri guvernamentale, Buget local	2020-2027
78	Mediu	Protecția Mediului	Reconstrucția ecologică a zonelor degradate.	Prioritate strategică: nr. 78 Cheltuieli eligibile: Lucrări de reconstrucție ecologică Program finanțare: Fonduri europene, Fonduri guvernamentale, Buget local	2020-2027
79	Mediu	Protecția Mediului	Efectuarea de lucrări de întreținere a pășunilor	Prioritate strategică: nr. 79 Cheltuieli eligibile: Lucrări de reconstrucție ecologică	2020-2027





				Program finanțare: Fonduri europene, Fonduri guvernamentale, Buget local	
80	Social	Cultură	Construire și dotare Muzeul Satului	Prioritate strategică: nr. 80	2020-2027
				Cheltuieli eligibile: Lucrări de construcții	
				Program finanțare: Fonduri europene, Fonduri guvernamentale, Buget local	
81	Social	Timp Liber	Crearea și dotarea de amenajări piscicole	Prioritate strategică: nr. 81	2020-2027
				Cheltuieli eligibile: Lucrări de construcții și dotări	
				Program finanțare: Fonduri europene, Fonduri guvernamentale, Buget local	
82	Economic	Agricultură și Zootehnie	Înființarea de ferme de animale	Prioritate strategică: nr. 82	2020-2027
				Cheltuieli eligibile: Lucrări de construcții și dotări	
				Program finanțare: Fonduri europene, Fonduri guvernamentale, Buget local	
83	Economic	Agricultură și Zootehnie	Construirea și dotarea capacităților de morărit și panificație	Prioritate strategică: nr. 83	2020-2027
				Cheltuieli eligibile: Lucrări de construcții și dotări	



				Program finanțare: Fonduri europene, Fonduri guvernamentale, Buget local	
84	Mediu	Protecția Mediului	Efectuarea lucrărilor de împădurire la nivelul comunei	Prioritate strategică: nr. 84	2020-2027
				Cheltuieli eligibile: Lucrări de reconstrucție ecologică	
				Program finanțare: Fonduri europene, Fonduri guvernamentale, Buget local	
85	Economic	Agricultură și Zootehnie	Construirea și dotarea unor fabrici de producere a uleiurilor vegetale	Prioritate strategică: nr. 85	2020-2027
				Cheltuieli eligibile: Lucrări de construcții și dotări	
				Program finanțare: Fonduri europene, Fonduri guvernamentale, Buget local	
86	Economic	Agricultură și Zootehnie	Construirea și dotarea unor capacități de abatorizare a cărnii	Prioritate strategică: nr. 86	2020-2027
				Cheltuieli eligibile: Lucrări de construcții și dotări	
				Program finanțare: Fonduri europene, Fonduri guvernamentale, Buget local	
87	Social	Infrastructură	Înlocuirea treptată a parcului de autovehicule al Primăriei și al subordonatelor cu autovehicule electrice, hibride sau pe baza de hidrogen	Prioritate strategică: nr. 87	2020-2027
				Cheltuieli eligibile: Lucrări de investiții	



**Costache Negri**  
STRATEGIA DE DEZVOLTARE LOCALĂ A COMUNEI

				Program finanțare: Fonduri europene, Fonduri guvernamentale, Buget local	
89	Social	Infrastructură	Construirea de stații de încărcare pentru autovehicule electrice	Prioritate strategică: nr. 89	2020-2027
				Cheltuieli eligibile: Lucrări de construcții	
				Program finanțare: Fonduri europene, Fonduri guvernamentale, Buget local	
90	Administrație Locală	Capacitate Administrativă	Dezvoltarea unei aplicații mobile cu o interfață prietenoasă și accesibilă care să faciliteze interacțiunea autoritățile.	Prioritate strategică: nr. 90	2020-2027
				Cheltuieli eligibile: Achiziție Software, Dotări	
				Program finanțare: Fonduri europene, Fonduri guvernamentale, Buget local	
91	Economic	Infrastructură	Reorganizarea tramelor stradale din comună	Prioritate strategică: nr. 91	2020-2027
				Cheltuieli eligibile: extinderea și îmbunătățirea rețelei de drumuri de interes local	
				Program finanțare: Fonduri europene, Fonduri guvernamentale, Buget local	
92	Economic	Infrastructură		Prioritate strategică: nr. 92	2020-2027





			Construirea unor instalații pentru brichetat rumeguș	Cheltuieli eligibile: Lucrări de investiții	
				Program finanțare: Fonduri europene, Fonduri guvernamentale, Buget local	
93	Social	Educație	Construirea unei creșe	Prioritate strategică: nr. 93	2020-2027
				Cheltuieli eligibile: Lucări de construcții și dotări	
				Program finanțare: Fonduri europene, Fonduri guvernamentale, Buget local	
94	Social	Sănătate	Implementarea unui serviciu de teleasistență la nivelul comunității locale a sectorului 1 (call center de urgență, dispozitive tip brățări etc., pentru asistarea persoanelor dependente) ar veni în întâmpinarea nevoilor persoanelor vârstnice care prezintă un risc din cauza dizabilității, bolii sau izolării sociale la domiciliu.	Prioritate strategică: nr. 94	2020-2027
				Cheltuieli eligibile: Infrastructură sanitară	
				Program finanțare: Fonduri europene, Fonduri guvernamentale, Buget local	



# Costache Negri

STRATEGIA DE DEZVOLTARE LOCALĂ A COMUNEI

95	Economic	Activități economice	Sprijin, prin punerea de terenuri la dispoziție, pentru înființarea unor spații comerciale de alimentație publică de tip supermarket.	Prioritate strategică: nr. 95	2020-2027
				Cheltuieli eligibile: Lucrări de investiții	
				Program finanțare: Fonduri europene, Fonduri guvernamentale, Buget local	
96	Social	ONG	Reducerea sărăciei financiare și asigurarea accesului la resurse financiare a persoanelor din grupuri cu risc foarte ridicat de excludere.	Prioritate strategică: nr. 96	2020-2027
				Cheltuieli eligibile: Infrastructura socială	
				Program finanțare: Fonduri europene, Fonduri guvernamentale, Buget local	
97	Social	Timp Liber	Crearea infrastructurii pentru turism și agroturism; căi de acces și utilități	Prioritate strategică: nr. 97	2020-2027
				Cheltuieli eligibile: Infrastructură turism	
				Program finanțare: Fonduri europene, Fonduri guvernamentale, Buget local	
98	Social	Timp Liber	Înființarea unui punct de informare pentru locuitorii comunei	Prioritate strategică: nr. 98	2020-2027
				Cheltuieli eligibile: Amenajare punct de informare, Dotări	
				Program finanțare: Fonduri europene, Fonduri guvernamentale, Buget local	



# Costache Negri

STRATEGIA DE DEZVOLTARE LOCALĂ A COMUNEI

99	Economic	Agricultură	Înființarea și dotarea unei capacități de producție pentru prelucrarea și fructelor și ambalarea produselor finite	Prioritate strategică: nr. 99	2020-2027
				Cheltuieli eligibile: Lucrări de construcții și dotări	
				Program finanțare: Fonduri europene, Fonduri guvernamentale, Buget local	
100	Economic	Agricultură și Zootehnie	Cunoștințe adecvate în rândul fermierilor	Prioritate strategică: nr. 100	2020-2027
				Cheltuieli eligibile: Consiliere, instruire, informare și dotări specifice	
				Program finanțare: Fonduri europene, Fonduri guvernamentale, Buget local	
101	Mediu	Calitatea solului	Executare lucrări de consolidare ale malurilor paraelor	Prioritate strategică: nr. 101	2020-2027
				Cheltuieli eligibile: Lucrări construcții, diguri	
				Program finanțare: Fonduri europene, Fonduri guvernamentale, Buget local	
102	Mediu	Protecția Mediului	Menținerea diversității biologice și a valorii de mediu a terenurilor agricole	Prioritate strategică: nr. 102	2020-2027
				Cheltuieli eligibile: Măsuri și lucrări de protecția și conservarea mediului înconjurător	





# Costache Negri

STRATEGIA DE DEZVOLTARE LOCALĂ A COMUNEI

				Program finanțare: Fonduri europene, Fonduri guvernamentale, Buget local	
103	Economic	Agricultură și Zootehnie	Reîntinerirea generațiilor de fermieri	Prioritate strategică: nr. 103	2020-2027
				Cheltuieli eligibile: Consiliere, instruire, informare și dotări specifice	
				Program finanțare: Fonduri europene, Fonduri guvernamentale, Buget local	
104	Economic	Agricultură și Zootehnie	Restructurarea și modernizarea fermelor mici, în ferme orientate către piață	Prioritate strategică: nr. 104	2020-2027
				Cheltuieli eligibile: Lucrări de construcții și dotări	
				Program finanțare: Fonduri europene, Fonduri guvernamentale, Buget local	
105	Mediu	Protecția Mediului	Susținerea unui management durabil al pădurilor	Prioritate strategică: nr. 105	2020-2027
				Cheltuieli eligibile: Lucrări de împădurire, consiliere, conștientizare, instruire	
				Program finanțare: Fonduri europene, Fonduri guvernamentale, Buget local	
106	Mediu			Prioritate strategică: nr. 11	2020-2027



# Costache Negri

STRATEGIA DE DEZVOLTARE LOCALĂ A COMUNEI

		Protecția Mediului	Înființarea de întreprinderi sociale care să se ocupe de reutilizarea unor materiale/produse ce ar putea deveni deșeuri (ex. textile, electronice, alimentare etc);	Cheltuieli eligibile: Măsuri și lucrări de protecția și conservarea mediului înconjurător Program finanțare: Fonduri europene, Fonduri guvernamentale, Buget local	
107	Social	Timp Liber	Înființarea unui centru de învățare a tinerilor meșteșugurile locale	Prioritate strategică: nr. 13 Cheltuieli eligibile: Infrastructură turism Program finanțare: Fonduri europene, Fonduri guvernamentale, Buget local	2020-2027

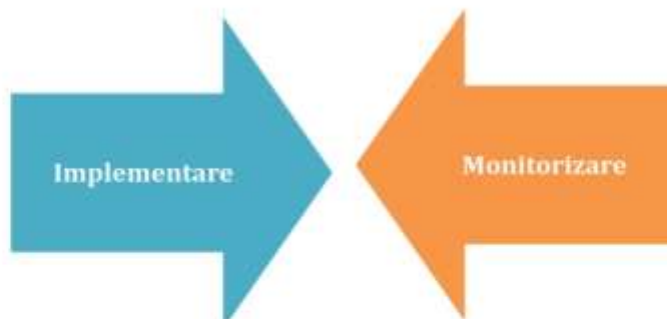


#### 5.4. IMPLEMENTARE ȘI MONITORIZARE

##### **IMPLEMNTARE ȘI MONITORIZARE<sup>3</sup>**

Agenda 2030 pentru Dezvoltare Durabilă a adus o nouă viziune nu doar în ceea ce privește esența obiectivelor stabilite, respectiv caracterul universal și interconectat al acestora, dar și în ceea ce privește implementarea obiectivelor și monitorizarea acestora, care se bazează pe recunoașterea faptului că succesul materializării nu depinde doar de actorul stat, ci și de ceilalți actori implicați, până la cetățean.

Strategia Națională pentru Dezvoltarea Durabilă a României 2030, denumită în continuare Strategie, ținând cont de particularitățile României și în urma consultărilor întreprinse și a semnalelor primite de la participanții la numeroasele dezbateri publice inițiate cu reprezentanți din toate segmentele societății, stabilește prioritățile naționale în contextul dezvoltării durabile. Strategia reprezintă modalitatea de conectare practică, de articulare a României la parteneriatele naționale, regionale, europene și globale specifice. Totodată, ca



efect al participării voluntare a României la raportările periodice cu privire la stadiul implementării Agendei 2030, Strategia contribuie la creșterea credibilității, eficacității și impactului politicilor implementate.

<sup>3</sup> Strategia Națională pentru Dezvoltare Durabilă a României, 2030





## **Implementare**

### **Comitetul Interdepartamental pentru Dezvoltare Durabilă**

O implementare de succes implică un **cadru legislativ și instituțional** consolidat, cu mecanisme funcționale și cu stabilirea de roluri clar definite. Așa cum s-a prevăzut și în Strategia adoptată în 2008, se impune instituirea unui **Comitet Interdepartamental pentru Dezvoltare Durabilă** sub președinția Prim-ministrului, iar în absența acestuia de un viceprim-ministru desemnat. Comitetul Interdepartamental are în componență membri ai guvernului. Elaborarea actelor normative precum și reprezentarea la nivel național și internațional, revine fiecărei autorități publice centrale reprezentate în Comitetul Interdepartamental pentru Dezvoltare Durabilă, pe domeniul său de competență, în relație cu domeniul dezvoltării durabile.

Comitetul Interdepartamental pentru Dezvoltare Durabilă se va înființa prin Hotărâre a Guvernului, conform art. 12, alin. 2 din Legea nr. 90/2001, aceasta urmând să elaboreze **Rapoarte anuale** și să aprobe **Planul de acțiuni**, în condițiile legii. Secretariatul permanent al Comitetului Interdepartamental pentru Dezvoltare Durabilă va fi asigurat de către Departamentul pentru Dezvoltare Durabilă din cadrul aparatului de lucru al Guvernului. Comitetul Interdepartamental pentru Dezvoltare Durabilă va înainta Raportul anual Parlamentului României.

Comitetul interministerial pentru coordonarea integrării domeniului protecției mediului în politicile și strategiile sectoriale la nivel național, care funcționează pe lângă autoritatea publică centrală pentru protecția mediului, conform HG 741/2011, va continua să coordoneze componenta protecției mediului.

### **Nuclee pentru Dezvoltare Durabilă și experți**

Pentru coordonarea eficientă a implementării Strategiei se va consolida cadrul instituțional existent prin suplimentarea numărului de personal al **Departamentului pentru dezvoltare durabilă**.

La nivelul autorităților publice centrale, cu atribuții în domeniul dezvoltării durabile, se vor crea **nuclee** pentru dezvoltare durabilă, acolo unde nu există, formate din personal existent, care să urmărească atât implementarea obiectivelor de dezvoltare durabilă ce țin de domeniul de activitate al instituției, cât și să reprezinte punți de legătură între fiecare



instituție și Departamentul pentru Dezvoltare Durabilă, pe de o parte și Institutul Național de Statistică pe de altă parte.

Pentru creșterea capacității administrative a instituțiilor publice implicate, Departamentul pentru Dezvoltare Durabilă va facilita organizarea de **cursuri de formare** de experți în dezvoltare durabilă pentru personalul implicat în implementarea strategiei.

#### **Coaliția pentru Dezvoltare Durabilă**

În spiritul Agendei 2030, pentru o implementare eficientă a Strategiei este nevoie de sprijinul și **implicarea tuturor actorilor**. Tineretul, organizațiile neguvernamentale, sectorul privat, autoritățile locale, sindicatele, patronatele, institutele de cercetare-dezvoltare și inovare, sfera academică, mass media, cultele religioase, fermierii, vârstnicii, familiile trebuie implicați în acțiunile conexe implementării. Pentru asigurarea unui dialog continuu, se va facilita *înființarea unei coaliții pentru dezvoltare durabilă*, din reprezentanți ai societății civile.

#### **Consiliul Consultativ pentru Dezvoltare Durabilă**

Pentru a asigura participarea constantă a mediului academic, a cercetării și a societății civile, respectiv urmărirea efectelor politicilor din domeniul dezvoltării durabile, se va constitui **Consiliul Consultativ pentru Dezvoltare Durabilă**, la inițiativa Departamentului pentru dezvoltare durabilă, prin Hotărâre a Guvernului, prin Hotărâre a Guvernului, conform art. 12, alin. 1 din Legea nr. 90/2001, din personalități din mediul științific și academic, reprezentanți ai comunității de afaceri, ai partenerilor sociali și ai societății civile. Consiliul Consultativ pentru Dezvoltare Durabilă va avea rolul de a oferi consultanță, suport științific și tehnic, de a iniția și elaborare documente programatice și metodologii pentru implementarea Agendei 2030 pentru Dezvoltare Durabilă.

De asemenea, **Consiliul Consultativ pentru Dezvoltare Durabilă** va avea rolul de a susține și încuraja implementarea de bune practici relevante pentru România, cu rezultate pozitive la nivel european și internațional, în cadrul mecanismelor administrațiilor publice implicate în procesul de dezvoltare durabilă.



### **Plan de acțiune și alte inițiative**

Pe lângă un cadru instituțional funcțional, existența planurilor de acțiune concrete și asigurarea coerenței politicilor de dezvoltare durabilă sunt esențiale pentru atingerea țintelor Strategiei. Astfel, se va avea în vedere elaborarea, până cel târziu la finalul anului 2019, a unui *Plan de acțiune* pentru materializarea obiectivelor care să țină cont de propunerile transmise de toate organizațiile în faza de consultare și dezbateră publică a strategiei, prin implicarea tuturor actorilor participanți la implementare.

Strategia cuprinde liniile de dezvoltare și constituie baza pentru strategiile sectoriale, regionale și locale viitoare. Dezvoltarea durabilă, contextualizată la particularitățile României prin această strategie, prezintă un cadru conceptual în spiritul căruia strategiile sectoriale trebuie armonizate. Departamentul pentru Dezvoltare Durabilă va asigura coerența politicilor în domeniul dezvoltării durabile și va fi consultat în cazul proiectelor de acte normative ce urmează a fi adoptate de către Guvernul României și care au incidență directă asupra obiectivelor stabilite în strategie.

Pentru eficiență și transparență în implementarea strategiei, Departamentul pentru Dezvoltare Durabilă, împreună cu celelalte structuri implicate în implementare și monitorizare, vor dezvolta *Programe de comunicare, informare și conștientizare* cu implicarea tuturor instituțiilor și cetățenilor.

### **Monitorizare**

#### **Institutul Național de Statistică și setul de indicatori naționali**

Institutul Național de Statistică, va actualiza, în cel mult 2 ani de la aprobarea prin act normativ a Strategiei, setul de indicatori naționali, în vederea măsurării implementării obiectivelor de dezvoltare durabilă, având la bază noile obiective prioritare stabilite prin strategie și ținând cont de setul de indicatori stabiliți la nivelul ONU și al UE pentru implementarea Agendei 2030 pentru dezvoltare durabilă.

În activitatea de colectare a datelor de la autoritățile administrației publice centrale și locale, pentru indicatorii de dezvoltare durabilă cuprinși în setul actualizat, INS va fi sprijinit de către Departamentul pentru Dezvoltare Durabilă.

#### **Raportare - Nivel UE și ONU**





Departamentul pentru Dezvoltare Durabilă va susține raportarea periodică către UE a progreselor înregistrate de România în direcția punerii în aplicare a Agendei 2030 pentru dezvoltare durabilă, a participării active la noul consens european și mondial privind dezvoltarea, deoarece acest proiect ambițios răspunde tendințelor și provocărilor globale, care pentru prima dată sunt universal acceptate și aplicabile tuturor țărilor, iar UE s-a angajat să fie lider în punerea în aplicare a acestora.

În cadrul mecanismului de urmărire și revizuire introdus de Agenda 2030 la nivel ONU, statele membre sunt încurajate să realizeze **evaluări periodice ale progreselor realizate**. Până în anul 2018, 102 de state au prezentat raportări voluntare în fața Forumului Politic la Nivel Înalt privind Dezvoltarea Durabilă (HLPF), printre care și România. Până în 2030, România își propune să mai prezinte cel puțin două raportări.

Etapa de implementare, monitorizare și evaluare reprezintă sistemul de realizare a proiectelor, programelor și politicilor prevăzute în strategie și de colectare și raportare a informațiilor asupra desfășurării proiectelor și asupra succesului și impactului acestora relative la dezvoltarea comunității.

Scopul monitorizării și evaluării implementării strategiei:

- ▶ evaluarea atingerii obiectivelor în timp util și în bugetul alocat
- ▶ constatarea durabilității proiectelor implementate

Succesul realizării unei strategii depinde în mare măsură de participarea tuturor locuitorilor la procesul de implementare și monitorizare a acesteia.

În procesul implementării prezentei strategii vor fi implicați mai mulți actori, fiecare urmând responsabilități bine determinate, îndeplinind rolul de implementator sau de control al proiectelor planificate. În plan instituțional principalii actori locali ai implementării strategiei vor fi:

- ▶ administrația locală (Consiliul Local, Primarul, Primăria)
- ▶ agenții economici
- ▶ societatea civilă
- ▶ locuitorii comunei
- ▶ structuri externe (instituții județene)

Procesul de implementare, monitorizare și evaluare cuprinde în principal 5 etape:



#### **A. Adoptarea**

În cadrul acestei etape strategia va fi supusă dezbaterilor publice. În urma dezbaterilor se vor opera recomandările primite și strategia va fi înaintată Consiliului Local în vederea aprobării.

#### **B. Implementarea**

În cadrul acestei etape se vor realiza acțiunile, activitățile, măsurile și proiectele concrete de implementare. Fiecare proiect va conține obiective stricte, planul activităților necesare, perioada de desfășurare, persoanele responsabile în proiect și partenerii implicați în realizarea proiectului, sursele de finanțare.

#### **C. Monitorizarea**

Echipa de implementare va evalua aspecte precum: activități, rezultate, buget, patrimoniu, performanțele personalului angajat și implicit a autorității locale (organizația în sine), ipotezele formulate inițial. Monitorizarea se va efectua pe categorii: activitatea, informația necesară, colectarea informației, modul în care a fost folosită informația, ritmicitatea folosirii informației, persoana care a cules informația. Monitorizarea implementării proiectelor se va efectua prin intermediul indicatorilor stabiliți inițial. În cazul înregistrării unor devieri în procesul de implementare se vor lua măsuri de corectare.

Monitorizarea implementării se va realiza de o structură de evaluare care va avea în componență reprezentanții tuturor factorilor implicați în dezvoltare. Structura aparatului de monitorizare va fi următoarea:

- ✓ comitet de coordonare pentru implementarea, monitorizarea și evaluarea strategiei;
- ✓ comisii organizate pe direcții de dezvoltare;
- ✓ secretariat.



#### **D. Evaluarea implementării strategiei**

Se vor analiza indicatorii de implementare. Fiecare proiect stabilit va avea anumiți indicatori de implementare și, funcție de complexitatea unui proiect, se vor efectua evaluări intermediare, pe faze de implementare.

#### **E. Analiza impactului**

Această analiză apreciază dacă proiectul răspunde politicilor formulate, modul cum influențează criteriile de performanță privind dezvoltarea eficientă a localității. Se vor efectua studii de impact de specialitate înaintea începerii unui proiect sau la o anumită perioadă de timp după finalizarea proiectului.

Etapa de implementare, monitorizare și evaluare oferă atât permanent, cât și periodic un raport asupra stadiului de implementare a proiectelor.

**Figura. nr. 57. Etape ale monitorizării și implementării Strategiei de dezvoltare a localității Costache Negri**







## **LISTA ABREVIERI**

- AOD** Asistența Oficială pentru Dezvoltare  
**BNR** Banca Națională a României  
**CE** Comisia Europeană  
**CEDAW** Convenția ONU privind Eliminarea Tuturor Formelor de Discriminare Împotriva Femeilor  
**FEADR** Fondul European Agricol pentru Dezvoltare Rurală  
**FND** Fondul Național de Dezvoltare  
**FSDI** Fondul Suveran de Dezvoltare și Investiții  
**ha** Hectar  
**HG** Hotărâre a Guvernului  
**INS** Institutul Național de Statistică  
**ISD** Investiții Străine Directe  
**NATO** Organizația Tratatului Atlanticului de Nord  
**ODA** Asistență Oficială pentru Dezvoltare/ Official Development Assistance  
**ODD** Obiective de Dezvoltare Durabilă  
**OECD** Organizația pentru Dezvoltare și Cooperare Economică  
**OMS** Organizația Mondială a Sănătății  
**ONU** Organizației Națiunilor Unite  
**PFA** Persoană fizică autorizată  
**PIB (PPC)** Produsul Intern Brut  
**PNDR** Programului Național de Dezvoltare Rurală  
**POCA** Programul Operațional Capacitate Administrativă  
**POIM** Programul Operațional Infrastructura Mare  
**POPAM** Programul Operațional pentru Pescuit și Afaceri Maritime  
**RAN** Repertoriul Arheologic Național  
**SCAP** Strategia pentru consolidarea administrației publice pentru orizontul de timp 2014-2020  
**SCE** Sistem de Colectare și Epurare



**SNDD** Strategia Națională pentru Dezvoltare Durabilă a României. Orizonturi 2013-2020-2030

**SDL** Strategia de dezvoltare locală

**TIC** Tehnologia Informației și Comunicațiilor

**TVA** Taxa pe Valoarea Adăugată

**UE** Uniunea Europeană

**LISTĂ FIGURI ȘI TABELE**

**FIGURI**

Figura nr. 1 Obiective de dezvoltare durabilă

Figura nr. 2 Prioritățile de dezvoltare ale comisiei Juncker

Figura nr. 3 Obiectivele Strategiei de dezvoltare locală

Figura nr. 4 Cadrul conceptual pentru elaborarea Strategiei

Figura nr. 5. Încadrarea în teritoriul județean a comunei Costache Negri

Figura nr. 6. Casa memoriala Costache Negri

Figura nr. 7. Relieful județul Galați

Figura nr.8. Decolmatarea pârâului Gologanu

Figura nr. 9. Harta faunei României

Figura nr. 10. Regimul termic anual

Figura nr.11. Cantitatea anuală de precipitații

Figura nr. 12. Evoluția populației după domiciliu în comuna Costache Negri

Figura nr. 13. Evoluția populației pe sexe în perioada 1992 – Ianuarie 2020

Figura nr. 14. Structura populației după sex și grupe de vârstă în ianuarie 2020

Figura nr. 15. Situația populației pe grupe de vârstă și sexe în anul 2010

Figura nr. 16. Situația populației pe grupe de vârstă și sexe în 2020

Figura nr. 17 Structura populației după etnie la nivelul anului 2011

Figura nr. 18. Structura populației după religie la nivelul anului 2011

Figura nr. 19. Evoluția plecărilor și stabilirilor de reședință în perioada 1992 – 2019

Figura nr. 20. Evoluția natalității și mortalității în perioada 1992 – 2019

Figura nr. 21. Evoluția sporului migrator între anii 1992 – 2019



- Figura nr. 22. Evoluția sporului natural între anii 1992 - 2019
- Figura nr. 23. Evoluția sporurilor natural și migrator în perioada 1992 - 2019
- Figura nr. 24. Prognoza tendențială a populației, până în anul 2027
- Figura nr. 25. Prognoza biologică a populației, până în anul 2027
- Figura nr. 26. Evoluția locuințelor în perioada 1992 - 2019
- Figura nr. 27. Evoluția suprafeței locuibile în perioada 1992 - 2019
- Figura nr. 28. Suprafața locuibilă medie pe o persoană la începutul anului 2020 (m.p.)
- Figura nr. 29. Numărul mediu de persoane ce revin la o locuință la începutul anului 2020
- Figura nr. 30. Structura terenurilor agricole în anul 2014 (Ha)
- Figura nr. 31. Structura terenurilor neagricole în anul 2014 (Ha)
- Figura nr. 32. Evoluția principalelor culturi (Ha)
- Figura nr. 33. Evoluția producțiilor principalelor culturi
- Figura nr. 34. Evoluția producției principalelor culturi (kg/ha)
- Figura nr. 35. Evoluția producției principalelor culturi în anul 2019
- Figura nr. 36. Comparație a producției principalelor culturi agricole între comuna Costache Negri și județul Galați în anul 2019 (kg/ha)
- Figura nr. 37. Evoluția salariaților în comuna Costache Negri
- Figura nr. 38. Evoluția numărului de șomeri din comună
- Figura nr. 39. Situația șomerilor pe sexe înregistrați în comuna Costache Negri
- Figura nr. 40. Situația șomerilor în comuna Costache Negri în anul 2020
- Figura nr.41. Încadrarea în teritoriu a comunei Costache Negri
- Figura nr.42. Starea drumului județean DJ251
- Figura nr. 43. Starea drumului județean DJ254
- Figura nr. 44. Amplasarea străzilor la nivelul localității Costache Negri
- Figura nr. 45. Distanța Costache- Negri Galați
- Figura nr.46. Distanța Costache Negri- Tecuci
- Figura nr.47. Afis pentru evenimentul Intâlnirile de la Mânjia
- Figura nr. 48 Sediul Primăriei Costache Negri





Figura nr.49. Structura Primăriei Costache Negri

Figura nr. 50. Website-ul Primăriei Costache Negri

Figura 51. Evoluția veniturilor în intervalul 2011-2019

Figura nr.52. Școala Elena Negri

Figura nr.53. Biserica ortodoxă *Sf. Petru și Pavel*

Figura nr.54. Biserica Penticostală din comuna Costache Negri

Figura nr.55. Căminul cultural din comuna Costache Negri

Figura nr. 56 Nivelul actual de dezvoltare al comunei Costache Negri\*

Figura. nr. 57. Etape ale monitorizării și implementării Strategiei de dezvoltare a localității Costache Negri

#### **TABELE**

Tabelul nr. 1. Populația comunei Costache Negri la ultimele trei recensăminte

Tabelul nr. 2. Analiza comparativă a structurii populației pe grupe pe vârstă, 2010 față de 2020

Tabelul nr. 3. Evoluția indicatorilor privind situația locuirii în perioada 2011 – 2019

Tabelul nr. 4. Agenți economici care au sediul social în comuna Costache Negri

Tabelul nr. 5. Evoluția fondului funciar

Tabelul nr .6. Situația culturilor, la nivelul comunei Costache Negri (ha cultivate)

Tabelul nr. 7 Evoluția producției agricole (t)

Tabelul nr. 8. Producția agricolă, kg/ha

Tabelul nr. 9. Producția medie la nivel local și județean în anul 2019 (kg/ha)

Tabelul nr. 10 Potențialul agricol al terenurilor

Tabelul nr. 11. Potențialul privind creșterea animalelor

Tabelul nr. 12. Potențialul privind procesarea unor produse de origine animală

Tabelul nr. 13. Efective de animale din comuna Costache Negri

Tabelul nr. 14. Evoluția salariaților în comuna Costache Negri

Tabelul nr. 15. Evoluția șomerilor în comuna Costache Negri



Tabelul nr. 16. Evoluția numărului de șomeri pe sexe

Tabelul nr. 17. Structura șomerilor în octombrie 2020

Tabelul nr. 18 Principalele categorii de folosință ale terenurilor din comuna Costache Negri

Tabelul nr. 19. Orarul traseelor de transport în comun pe ruta Costache- Negri- Galați

Tabelul nr. 20 .Orarul traseelor de transport în comun pe ruta Galați- Valea Mărului

Tabelul nr. 21. Statul de funcții al comunei Costache Negri

Tabel nr. 22. Analiza SWOT Generală a Strategiei de Dezvoltare Locală a comunei Costache Negri

Tabelul nr. 23. Nivelul de dezvoltare al comunei Costache Negri (%)

Tabelul nr. 24. Portofoliul de proiecte al comunității din Costache Negri

#### **REPERE BIBLIOGRAFICE**

- ✓ Strategia Națională pentru Dezvoltarea Durabilă a României 2030
- ✓ Document de reflecție către o Europă Durabilă până în 2030 al Comisiei Europene
- ✓ Studiu pregătitor pentru a XVII-a sesiune a Conferinței Consiliului Europei a Miniștrilor responsabil cu Amenajarea Teritoriului (CEMAT)
- ✓ Planul Urbanistic General al comunei Costache Negri;
- ✓ Planul de amenajare a teritoriului județean Galați;
- ✓ Planul județean de gestionare al deșeurilor;
- ✓ Planul național de gestionare al deșeurilor;
- ✓ Master Planul pentru Dezvoltarea Turismului Național al României 2007-2026;
- ✓ Strategia de dezvoltare a Regiunii Sud-Est;
- ✓ Strategia de dezvoltare locală a comunei Costache Negri 2015-2020



#### **Resurse on-line**

- ✓ [www.ec.europa.eu](http://www.ec.europa.eu)
- ✓ [www.Insse.ro](http://www.Insse.ro)
- ✓ [www.Tempoonline.ro](http://www.Tempoonline.ro)
- ✓ <http://pt.climate-data.org/>
- ✓ <http://www.primariacostachenegri.ro/>

O serie de documente specifice (statistice, tehnice, economico-financiare, etc) furnizate de către Primăria Costache Negri, județul Galați.