

Motto "Valoarea acordată de noi fiecărui lucru
atârnă de concepția noastră generală
despre lume și viață."
Costache Negri



Cuvântul Primarului,

Faptul de a fi primar reprezintă pentru mine oportunitatea de a pune în practică ideile și proiectele, care să aibă rolul de a influența în bine evoluția comunei în care m-am născut. În calitatea mea de primar trebuie să îi ascult pe cei pe care m-au ales, să le aflu problemele cu care se confruntă, să-i reprezint, să promovez proiecte de HCL prin care să rezolvăm problemele cu care se confruntă locuitorii comunei, fie că țin de infrastructură, fie că au caracter social, sau că sunt probleme care privesc învățământul gălățean sau activitățile cu caracter cultural, religios.

Statutul de primar, stabilește sprijinul și aportul adus comunității locale la nivelul de îndatorire, pentru că a fi primar nu înseamnă doar să vrei să îi ajuți pe cei pe care îi reprezinți, ci să ai capacitatea și resursele necesare să realizezi acest lucru. De multe ori resursele proprii ale unei comunități locale sunt insuficiente pentru rezolvarea tuturor problemelor, de aceea este necesară accesarea fondurilor europene dar și o prioritizare a nevoilor.

Tocmai de aceea trebuie să existe la nivelul comunității o abordare strategică care să reușească să stabilească modul cel mai coerent și eficient de a rezolva problemele comunității.

Strategia de Dezvoltare Locală 2015-2020 reprezintă documentul strategic fundamental care stabilește direcțiile de dezvoltare asumate de noi ca și comunitate. Existența unui astfel de document nu numai că facilitează accesarea fondurilor europene, dar surprinde și care este concepția noastră despre viață, despre lume, așa cum spunea și Costache Negri dar și viziunea asupra dezvoltării, asupra viitorului nostru.

Cu stimă,
ȘTEFAN LUCA - PRIMAR

CUPRINS

1. INTRODUCERE	6
2. SCOPUL ȘI OBIECTIVELE STRATEGIEI	8
2.1. Corelarea cu Strategia Europa 2020	13
2.2. Corelarea cu Strategia de Dezvoltare Durabilă a României	16
2.3. Corelarea cu Programul Național de Dezvoltare Rurală 2014-2020	29
2.4. Strategia de dezvoltare a regiunii Sud-Est	31
2.5. Scopul și obiectivele Strategiei	35
3. PARTEA I – PREZENTAREA GENERALĂ A COMUNEI COSTACHE NEGRI	
3.1. Coordonate generale	38
3.2. Încadrarea în teritoriul național și județean	40
3.3. Istoric	43
3.3.1. Primele atestări documentare	43
3.3.2. Arondare administrativă	43
3.4. Coordonate geografice	44
3.4.1. Relieful	44
3.4.2. Rețeaua hidrografică	47
3.4.3. Flora și fauna	48
3.4.4. Clima	50
3.4.5. Hidrologie	56
3.4.6. Soluri și caracteristicile geotehnice	60
3.4.7. Riscuri naturale	64
3.4.8. Analiză SWOT Coordonate Geografice	65

4. PARTEA a II a - EVALUAREA DEZVOLTĂRII LOCALE

4.1. Populația, elemente demografice și sociale	66
4.1.1. Demografie. Numărul de locuitori și evoluția populației	66
4.1.2. Structura demografică	68
4.1.3. Structura etnică	71
4.1.4. Piramida vârstelor	71
4.1.5. Evoluția populației	73
4.1.6. Prognoza populației	77
4.1.7. Situația locuințelor	79
4.1.8. Educație și formare profesională	83
4.1.9. Analiza SWOT - Populația, elemente demografice și sociale	85
4.2. Economia locală	89
4.2.1. Situația activităților economice	89
4.2.2. Agricultură și zootehnie	93
4.2.3. Evoluția și structura forței de muncă	103
4.2.4. Analiză SWOT Economie locală	107
4.3. Capacitate administrativă și dezvoltare urbană	112
4.3.1. Zone de dezvoltare urbanistică	112
4.3.2. Starea factorilor de mediu	116
4.3.3. Analiza SWOT Capacitate administrativă și dezvoltare urbană	122
4.4. Date privind infrastructura, utilitățile publice și echiparea teritoriului	125
4.4.1. Infrastructura de drumuri și transport	125
4.4.2. Alimentarea cu energie electrică și iluminat public	127
4.4.3. Alimentarea cu apă și rețeaua de canalizare	130
4.4.4. Alimentarea cu gaz metan	137
4.4.5. Alimentarea cu energie termică	137

4.4.6. Salubritatea și gestionarea deșeurilor	138
4.4.7. Telecomunicații și rețele internet	143
4.4.8. Transportul public de călători	143
4.4.9. Spații verzi și locuri de agrement	144
4.4.10. Analiză SWOT infrastructura, utilitățile publice, echiparea teritoriului	144
4.5. Capacitate administrativă și politici fiscale	147
4.5.1. Administrația locală	147
4.5.2. Capacitatea administrativă	150
4.5.3. Evoluția execuțiilor bugetare	158
4.5.4. Analiză SWOT Capacitate administrativă și politici fiscale	160
4.6. Servicii publice	164
4.6.1. Servicii educaționale	164
4.6.1.1. Infrastructura educațională	164
4.6.1.2. Resursa umană	167
4.6.1.3. Elevi și grupe de studiu	169
4.6.1.4. Analiză SWOT Servicii educaționale	173
4.6.2. Servicii medicale	175
4.6.2.1. Analiză SWOT Servicii medicale	176
4.6.3. Servicii Sociale	178
4.6.3.1. Analiză SWOT Servicii sociale	179
4.6.4. Asigurarea ordinii și siguranței publice	181
4.6.4.1. Analiză SWOT Asigurarea ordinii și siguranței publice	181
4.6.5. Servicii pentru situații de urgență	182
4.6.5.1. Analiză SWOT Servicii pentru situații de urgență	183
4.6.6. Cultură, culte și activități sportive	185
4.6.6.1. Analiză SWOT Cultură, culte și activități sportive	190
4.7. Dezvoltarea procesului partenerial	192

4.7.1. Asocieri și proiecte de dezvoltare intercomunitare	192
4.7.2. Comunicarea în spațiul public	196
4.7.3. Actori ai societății civile	196
4.7.4. Analiza SWOT Dezvoltarea procesului partenerial	197

5. PARTEA a III a- STRATEGIA DE DEZVOLTARE

5.1. Viziunea	200
5.2. Direcții strategice de dezvoltare	201
5.3. Analiza SWOT Strategia de Dezvoltare	204
5.4. Identificarea nevoilor comunităților locale	216
5.4.1. Prioritizarea nevoilor	216
5.4.2. Anchetă sociologică	224
5.4.3. Interpretarea datelor rezultate	225
5.5. Prioritizarea acțiunilor.....	260
5.5.1. Proiectele Primăriei Costache Negri	260
5.5.2. Prioritizarea acțiunilor	261
5.6. Monitorizare și implementare	269
5.7. Anexa 1 – Formulare chestionare	272

1. INTRODUCERE

Proiectul are ca principal obiectiv elaborarea unui document strategic care să exprime aspirațiile de dezvoltare ale comunității, care să abordeze coerent problemele locale, bazându-se pe potențialul local de dezvoltare, precum și corelarea cu strategia europeană "Europa 2020" și strategia națională, "Cadrul Strategic de Dezvoltare a României, 2014-2020".

Strategia de dezvoltare locală a fost realizată atât în colaborare cu administrația publică locală, cât și cu principalii actori locali.

Rolul strategiei este de a sta la baza inițiativelor tuturor actorilor locali care derulează activitate pe teritoriul comunei Costache Negri.

Necesitatea acestei lucrări apare în contextul României ca țară a Uniunii Europene și a accesării fondurilor comunitare. Acest lucru crează pe de o parte oportunitatea dezvoltării durabile a comunităților cu ajutorul fondurilor europene, dar în același timp se crează noi oportunități asupra competitivității economiei locale.

Valorificarea acestor noi oportunități cere însă alocarea unor resurse semnificative din partea actorilor locali, atât la nivelul capacității administrative necesare pentru accesarea, implementarea și monitorizarea adecvată a acestor fonduri, cât și de ordin financiar, de furnizare a cofinanțării obligatorii.

În consecință, este necesară o prioritizare clară a inițiativelor de dezvoltare, fundamentată pe o analiză riguroasă a situației locale specifice, astfel încât să fie maximizat impactul socioeconomic al acestor investiții, în contextul resurselor inevitabil limitate disponibile pentru mobilizare în orizontul de timp 2014 - 2020.

„Strategia de dezvoltare a comunei Costache Negri, 2015 – 2020” este realizată în cadrul unui proiect finanțat din fonduri proprii, proiect inițiat și derulat de Unitatea Administrativ Teritorială a Comunei Costache Negri.

Trebuie menționat faptul că viitoarele actualizări ale strategiei vor fi necesare, în primul rând datorită schimbărilor contextului economic (care nu pot fi prevăzute în prezent) și a surselor și programelor de finanțare ce se vor actualiza pe parcursul anului 2015.

La elaborarea Strategiei de Dezvoltare Durabilă a comunei Costache Negri 2014-2020 s-au avut în vedere următoarele criterii:

- Respectarea contextului de dezvoltare definit prin Strategia Europa 2020, precum și prin alte documente strategice la nivel european, național, regional și județean;
- Satisfacerea nevoilor specifice de dezvoltare ale comunei Costache Negri, actuale și viitoare, plecând de la avantajele competitive care ar trebui promovate prin investițiile viitoare.
- Maximizarea atragerii de fonduri europene și optimizarea rezultatelor socio-economice ale investițiilor planificate.
- Înscrierea viziunii și misiunii Strategiei 2014-2020 a comunei Costache Negri în aria de referință a obiectivelor de creștere inteligentă, durabilă și inclusivă ale Uniunii Europene.
- Formularea obiectivelor strategice în concordanță cu obiectivele tematice ale Strategiei Europa 2020.
- Definirea elementelor de fundamentare pe baza informațiilor cuprinse în analiza socio-economică și analizele SWOT.
- Eliminarea/diminuarea aspectelor din categoria „Puncte slabe” evidențiate prin analizele SWOT elaborate pe domenii specifice de referință.
- Asigurarea de măsuri preventive, avându-se în vedere aspectele evidențiate prin analizele SWOT în categoria „Amenințări”.

- Utilizarea aspectelor pozitive din categoria „Puncte tari”, astfel încât să se asigure o aplicare cât mai eficientă a „Oportunităților” evidențiate prin analizele SWOT pe domenii specifice de referință.

2. SCOPUL ȘI OBIECTIVELE STRATEGIEI

Provocarea căreia trebuie să-i răspundă omenirea în momentul de față este aceea de a asigura la nivel mondial un model de dezvoltare care să asigure un echilibru între o serie de necesități, care trebuie să fie satisfăcute concomitent, și anume: dezvoltarea economică și socială care să asigure creșterea nivelului de trai dar și eliminarea disparităților existente la nivelul diverselor regiuni, dar și utilizarea eficientă a resurselor și conservarea mediului înconjurător, acest fapt însemnând asigurarea unei dezvoltări durabile.

Acest concept a căpătat contur de-alungul ultimilor decenii, când la nivel internațional într-o serie de cercetări, conferințe, mese rotunde, dezbateri cu caracter geopolitic și științific, abordările integrate asupra direcțiilor de dezvoltare ale statelor lumii, au avut drept rezultat considerarea creșterii economice și asigurarea echilibrului social într-o complementaritate și interdependență cu protecția mediului înconjurător.

Summit-ul Mondial organizat sub egida Organizației Națiunilor Unite în 1992 în Brazilia, la Rio de Janeiro, a avut drept punct central de dezbateri implementarea, printr-o serie de acțiuni și măsuri locale, la nivelul fiecărei țări în parte, a conceptului de **dezvoltare durabilă**, întrucât doar printr-o acțiune concertată și printr-un cumul de rezultate obținute de fiecare stat în parte, se poate asigura în mod durabil dezvoltarea la nivel mondial.

Rezoluțiile summit-ului au fost cuprinse în documentul intitulat *Agenda 21*, care reprezintă un document prin care liderii din majoritatea țărilor lumii și-au luat angajamentul de a aplica, la nivel local, măsurile necesare asigurării unei dezvoltări durabile la nivel global.

În centrul politicilor Uniunii Europene se află dezvoltarea teritorială durabilă, asigurarea unei coeziuni economice și sociale, eliminarea disparităților între diversele regiuni ale statelor membre, utilizarea eficientă a resurselor și conservarea mediului înconjurător, toate acestea fiind incluse în principalele documente strategice elaborate la nivel european, care în urma dezbaterilor în structurile decizionale europene (Comisia Europeană, Consiliul European, Parlamentul European) dar și în cele naționale de la nivelul statelor membre. Ulterior, consacrării lor ca și principii în documentele programatice europene, acestea au parcurs drumul de la concept la concret, transformându-se în directive care reglementează abordările integrate ale statelor membre referitoare la dezvoltarea durabilă.

Pentru fiecare stat membru în parte, dezvoltarea durabilă se prezintă ca fiind perspectiva rațională a valorificării sustenabile a resurselor economice, umane și naturale, deoarece în acest context, aceasta reprezintă singura opțiune viabilă care răspunde nu doar cerințelor prezentului, cât și celor din viitor.

La nivel național, o primă abordare mai amplă în acest sens, are loc la nivelul anilor 1997-1999 când este elaborată o *Strategie Națională de Dezvoltare Durabilă*.

Dezvoltarea durabilă reprezintă realizarea unei calități mai bune a vieții în prezent, fără a compromite șansa generațiilor viitoare la un trai cât mai bun. Aceasta înseamnă realizarea unui echilibru între dezvoltarea economică, cea socială și protecția mediului înconjurător. Conform viziunii dezvoltării durabile, progresul integrează obiective imediate și pe termen lung, acțiuni locale și globale, probleme economice și de mediu, toate fiind inseparabile. Dezvoltarea durabilă urmărește și încearcă să găsească un cadru teoretic stabil pentru luarea deciziilor în orice situație în care se regăsește un raport de tipul om/mediu, fie că e vorba de mediul înconjurător, economic sau social.

Întrucât pentru următoarea perioadă de programare, 2014-2020, politica de coeziune a Uniunii Europene prevede reorganizarea priorităților de dezvoltare urbană și teritorială în

vederea realizării obiectivelor „Strategiei Europa 2020”, de creștere inteligentă, durabilă și favorabilă incluziunii, este necesar ca fiecare stat membru să își reconsidere în acest scop implicațiile de natură strategică în abordarea dezvoltării urbane și teritoriale, în termeni de *priorități de dezvoltare, criterii de identificare a zonelor care necesită intervenții prioritare și integrate și instrumente de intervenție în teritoriu*. În acest sens, este recomandată elaborarea sau actualizarea strategiilor de dezvoltare locală în vederea corelării acestora cu obiectivele europene stabilite pentru perioada 2014–2020.

Implicații de natură strategică:

- Abordarea integrată a dezvoltării teritoriale, prin integrarea aspectelor sociale, economice și de mediu în planificarea și dezvoltarea economică locală, pentru utilizarea eficientă a resurselor.
- Încurajarea parteneriatelor prin crearea și coordonarea unui cadru instituțional pe mai multe niveluri, cooperarea între acestea și crearea de rețele intercomunitare, creșterea gradului de implicare a sectorului privat și a cetățenilor.
- Formularea priorităților de intervenție în anumite zone în funcție de necesități, privind:
 - ✚ Creșterea atractivității acestor zone și promovarea incluziunii sociale;
 - ✚ Îmbunătățirea calității mediului și creșterea eficienței energetice;
 - ✚ Creșterea accesibilității și mobilității prin dezvoltarea infrastructurii tehnice și de servicii.

În consecință, folosirea acestor elemente va beneficia de alocare prioritară de fonduri europene din surse multiple și va permite utilizarea eficientă și integrată a fondurilor în vederea punerii în aplicare a strategiilor de dezvoltare locală.

Context european

Începutul secolului XXI a adus cu sine o serie de provocări la care trebuie să răspundă națiunile europene în mod individual, dar mai ales Uniunea Europeană per ansamblu.

Criza mondială care a cuprins și statele Uniunii Europene a stopat creșterile economice și progresele înregistrate în zona bunăstării sociale și a reliefat o serie de deficiențe structurale ale sistemului economic și financiar european. Afectate de criză, multe economii europene au intrat în derivă, acțiunea individuală de combatere a consecințelor crizei s-a demonstrat a fi, în cele mai multe cazuri insuficientă, reechilibrarea economiilor statelor membre producându-se doar în urma exercitării mecanismelor de întraajutorare și sprijin reciproc, prin intermediul alocărilor financiare de la nivelul bugetului comun al U.E.

Consecințele crizei prezentate în cifre, ne arată că:

- ❖ PIB-ul european a scăzut cu 4% în anul 2009;
- ❖ producția industrială a scăzut considerabil, până la nivelurile înregistrate în anii 90;
- ❖ 23 de milioane de persoane, ceea ce reprezintă 10% din populația U.E., nu mai au un loc de muncă;
- ❖ deficitele medii înregistrate la nivelul PIB-ului sunt de 7%;
- ❖ nivelul datoriei este de peste 80% din PIB.

Problemele generate de criză se suprapun peste o serie de alte deficiențe majore existente la nivel european, a căror corectare trebuie să se regăsească cu prioritate în politicile promovate la nivelul U.E. în următorul orizont de timp.

O primă deficiență îngrijorătoare este cea privitoare la rata medie de creștere a Europei care, comparativ cu cele înregistrate de principalii parteneri economici, prezintă valori inferioare.

Acest lucru se datorează în special productivității care este mai scăzută pe continentul european față de celelalte puteri economice ale lumii.

De asemenea, valorile scăzute ale ratei medii de creștere se datorează investițiilor scăzute în domeniul cercetării, dezvoltării și inovării, precum și datorită utilizării insuficiente a tehnologiilor din domeniul comunicațiilor și informațiilor, fapt care își pune amprenta asupra mediului de afaceri european, care se prezintă a fi mai puțin dinamic comparativ cu

principalii parteneri economici ai Uniunii Europene.

O altă deficiență majoră se referă la rata de ocupare a forței de muncă în Europa, care prezintă o medie de 69 % pentru persoanele care sunt în categoria de vârstă 20-64 de ani. Și această valoare este mult mai scăzută decât procentele înregistrate în alte zone dezvoltate ale lumii.

Situația în ceea ce privește rata de ocupare a forței de muncă se prezintă într-un mod și mai îngrijorător în segmentul de vârstă 55-64 de ani, valoarea procentuală înregistrată în Europa fiind de 46%, față de 62% în SUA și Japonia.

Un alt aspect, care ilustrează productivitatea redusă este cel referitor la numărul de ore lucrate, cetățenii europeni lucrează cu aproximativ 10% mai puține ore comparativ cu cei din Japonia sau SUA.

Toate acestea au determinat o perioadă de transformare, de analiză, de regândire a priorităților, de întărire a mecanismelor de cooperare între statele membre și de concepere a unor politici care să asigure o mai bună coeziune și eliminare a disparităților existente la nivelul statelor europene și regiunilor din interiorul aceluiași stat.

Accelerarea ritmului de îmbătrânire a populației europene se prezintă a fi și ea o problemă majoră cu care se confruntă toate statele de pe bătrânul continent. Acest fapt, corelat cu cel al scăderii numărului populației active, este de natură să mărească presiunea asupra sistemelor de protecție socială, existând riscul chiar a prăbușirii acestora, întrucât creșterile înregistrate în rândul persoanelor care se pensionează suprapuse peste scăderea populației care se află în câmpul muncii, face ca o astfel de dinamică să conducă în final la nesustenabilitatea acestor sisteme.

Problemele cu care se confruntă U.E. per ansamblu trebuie interpretate în context global, deoarece în ultimile decenii s-au înregistrat evoluții semnificative în alte zone ale globului, țări precum China și India bucurându-se de creșteri economice importante pe fondul investițiilor masive în cercetare și tehnologie, dar și a avantajelor pe care le presupune resursa umană avută la dispoziție, atât sub aspect numeric, a calificării, cât și a costurilor pe

care aceasta le implică. Pe acest fond, China și India se bucură de o productivitate sporită. Alte aspecte de reținut la nivel mondial sunt cele referitoare la finanțele mondiale, care necesită o corectare, întrucât disponibilitatea creditelor acordate în condițiile unor analize superficiale, au încurajat apariția unor tendințe speculative, care în final au generat dezechilibre importante pe piețele financiare.

Nu sunt de neglijat, din contră, au devenit o prioritate, provocările legate de climă, și de utilizarea rațională a resurselor naturale.

Funcționarea industriilor prin utilizarea pe scară largă a combustibililor fosili și ineficiența înregistrată în ceea ce privește utilizarea materiilor prime, favorizează în primul rând schimbări climatice, dar generează amenințări și pentru securitatea economică, având în vedere că resursele nu sunt inepuizabile, iar economiile lumii sunt dependente de acestea.

O altă presiune care se exercită la nivel mondial, atât asupra mediului înconjurător cât și asupra resurselor, este cea datorată ritmului rapid de creștere a populației mondiale, de la 6 la 9 miliarde.

2.1. CORELAREA CU STRATEGIA EUROPA 2020

Obiectivul general al acestei strategii este transformarea UE într-o economie inteligentă, ecologică și favorabilă incluziunii, pentru a oferi un nivel ridicat al ocupării forței de muncă, al productivității și pentru a asigura coeziunea economică, socială și teritorială. Cele trei priorități stabilite în cadrul acestei strategii sunt:

- Creștere inteligentă;
- Creștere durabilă;
- Creștere favorabilă incluziunii sociale.

Printre țintele Strategiei Europa 2020 se numără:

- rata de ocupare a populației cu vârsta cuprinsă între 20 și 64 de ani de 75%;
- nivelul investițiilor în cercetare și dezvoltare de 3% din PIB-ul Uniunii Europene;

- obiectivul 20/20/20 în materie de energie și schimbări climatice;
- emisiile de gaze cu efect de seră cu 20% sub nivelul înregistrat în 1990;
- 20% din energia produsă să provină din surse regenerabile;
- creșterea cu 20% a eficienței energetice;
- rata de părăsire timpurie a școlii sub 10%;
- ponderea tinerilor cu vârsta între 30-34 ani, absolvenți ai unei forme de învățământ terțiar, de cel puțin 40%;
- scăderea numărului de persoane expuse sărăciei cu 20 de milioane.

Strategia Europa 2020 are 11 obiective tematice:

1. Întărirea cercetării, dezvoltării tehnologice și a inovării;
2. Îmbunătățirea accesului, utilizării și calității tehnologiilor informațiilor și comunicațiilor;
3. Creșterea competitivității întreprinderilor mici și mijlocii;
4. Sprijinirea tranziției spre o economie cu emisii scăzute de carbon în toate sectoarele;
5. Promovarea adaptării la schimbările climatice, prevenirea și gestionarea riscurilor;
6. Protejarea mediului și promovarea utilizării eficiente a resurselor;
7. Promovarea transportului durabil și eliminarea blocajelor în rețelele cheie;
8. Promovare ocupării și sprijinirea mobilității forței de muncă;
9. Investiții în competențe, educație și învățare continuă;
10. Promovarea incluziunii sociale și combaterea sărăciei;
11. Îmbunătățirea capacității instituționale și a eficienței în administrația publică.

Liniile directoare strategice ale Uniunii Europene indică trei priorități:

1. Îmbunătățirea atractivității Statelor Membre, regiunilor și orașelor, prin îmbunătățirea accesibilității, asigurarea unui nivel și a unei calități adecvate a serviciilor și protejarea mediului înconjurător.
2. Încurajarea inovării, antreprenoriatului și dezvoltarea economiei bazate pe cunoaștere, prin promovarea capacității de cercetare-inovare, inclusiv a noilor instrumente TIC.

3. Crearea de noi locuri de muncă, mai bine plătite, prin atragerea de noi persoane în procesul de ocupare și în activități antreprenoriale, îmbunătățirea adaptabilității lucrătorilor și a firmelor și investițiile în capitalul uman.

Conectarea Europei – are scopul de a accelera investițiile pe termen lung în drumuri, cai ferate, rețele energetice, conducte și rețele de mare viteză în bandă largă:

1. Ameliorarea legăturilor de transport – investiții în proiecte de infrastructură menite să faciliteze transportul de mărfuri și călători, în special între vestul și estul Europei. Investițiile se vor axa pe moduri de transport ecologice și durabile.

2. Conectarea rețelelor energetice – realizarea de conexiuni între țările UE, care să faciliteze furnizarea energiei - atât a celei tradiționale, cât și a energiei provenind din surse regenerabile.

3. Sprijinirea rețelelor digitale de mare viteză – crearea de rețele în bandă largă și furnizarea de servicii digitale paneuropene. Se vor acorda subvenții pentru crearea infrastructurii necesare în vederea introducerii serviciilor de identificare digitală, precum și a serviciilor electronice în domeniul achizițiilor publice, sănătății, justiției și operațiunilor vamale. Banii vor fi utilizați pentru a asigura conectarea și interoperabilitatea serviciilor naționale.

2.2. CORELAREA CU STRATEGIA DE DEZVOLTARE DURABILĂ A ROMÂNIEI

Strategia de Dezvoltare Durabilă a României stabilește obiective concrete pentru trecerea, într-un interval de timp rezonabil și realist, la modelul de dezvoltare generator de valoare adăugată înaltă, propulsat de interesul pentru cunoaștere și inovare, orientat spre îmbunătățirea continuă a calității vieții oamenilor și a relațiilor dintre ei în armonie cu mediul natural.

Ca orientare generală, strategia vizează realizarea următoarelor obiective strategice pe termen scurt, mediu și lung :

- Orizont 2020: Atingerea nivelului mediu actual al țărilor Uniunii Europene la principalii indicatori ai dezvoltării durabile.
- Orizont 2030: Aproximarea semnificativă a României de nivelul mediu din acel an al țărilor membre ale UE din punctul de vedere al indicatorilor dezvoltării durabile.

Țintele Strategiei Europa 2020 asumate de România sunt:

1. rata de ocupare a populației cu vârsta cuprinsă între 20 și 64 de ani de 70%;
2. nivelul investițiilor în cercetare și dezvoltare de 2% din PIB-ul României;
3. obiectivul 20/20/20 în materie de energie și schimbări climatice;
4. emisiile de gaze cu efect de seră cu 20% sub nivelul înregistrat în 1990;
5. 24% din energia produsă să provină din surse regenerabile;
6. creșterea cu 19% a eficienței energetice;
7. rata de părăsire timpurie a școlii sub 11,3%;
8. ponderea tinerilor cu vârsta între 30-34 ani, absolvenți ai unei forme de învățământ terțiar, de cel puțin 26,7%;
9. scăderea numărului de persoane expuse sărăciei cu 580.000.

La nivelul Statelor Membre, Strategia Europa 2020 este implementată prin intermediul Programelor Naționale de Reformă (PNR).

Corelarea cu Strategia Națională de Dezvoltare Durabilă a României

În completarea Strategiei Europa 2020 a fost elaborat un Cadru Strategic Comun care are rolul de a asigura coordonarea fondurilor europene (de Coeziune, European Agricol, Social European, pentru Dezvoltare Rurală, etc.) pentru a asigura resursele necesare atingerii țintelor și obiectivelor strategice. În urma dialogului cu fiecare stat membru în parte, Comisia Europeană a elaborat pentru fiecare dintre acestea, un document de poziție prin intermediul căruia se stabilește un Acord de Parteneriat care cuprinde direcțiile strategice de orientare a investițiilor asigurate prin intermediul fondurilor europene.

Principalele domenii de intervenție identificate la nivel național sunt următoarele:

- Piața forței de muncă;
- Infrastructura;
- Cercetarea și inovarea;
- Competitivitatea;
- Managementul ineficient al resurselor și administrația și guvernarea publică limitată.

Având în vedere obiectivele asumate la nivel european prin Strategia 2020, dar și provocările majore identificate în cadrul domeniilor de intervenție considerate a fi prioritare, dar și nevoia de a asigura o dezvoltare durabilă per ansamblu la nivel național, s-au stabilit trei obiective strategice, care corespund nevoilor pe termen scurt, mediu și lung, și anume:

- Orizont 2013: Incorporarea organică a principiilor și practicilor dezvoltării durabile în ansamblul programelor și politicilor publice ale României ca stat membru al UE.
- Orizont 2020: Atingerea nivelului mediu actual al arilor Uniunii Europene la principalii indicatori ai dezvoltării durabile.

- Orizont 2030: Aproximarea semnificativă a României de nivelul mediu din anul al țărilor membre ale UE din punctul de vedere al indicatorilor dezvoltării durabile.

Pentru atingerea acestor obiective asumate la nivel național, atât prin Strategia de Dezvoltare Durabilă cât și prin alte documente care stabilesc cadrul strategic de dezvoltare al țării noastre, au fost identificate direcțiile principale de acțiune menite să asigure punerea în practică a principiilor care stau la baza dezvoltării durabile:

- Coroborarea principalelor documente strategice asumate la nivelul țării noastre pentru a se asigura un cadru unitar care să permită corelarea rațională și eficientă a obiectivelor de dezvoltare, a programelor investiționale, atât în plan inter-sectorial și regional, cu capacitatea de susținere a potențialului natural;
- Reformarea sistemelor educaționale și de formare profesională și de sănătate publică, adaptarea lor la standardele și cerințele europene dar și la contextul național caracterizat printr-un trend descendent al demografiei, care generează un impact negativ asupra pieței muncii;
- Axarea deciziilor investiționale din fondurile publice, atât la nivel național, regional cât și local, pe utilizarea tehnologiilor de ultimă generație, care să prezinte beneficii atât din punct de vedere economic cât și ecologic, și orientarea și stimularea deciziilor investitorilor privați spre asumarea criteriilor de eco-eficiență în sectoarele de producție și servicii;
- Realizarea unor previziuni asupra efectelor generate de schimbările climatice și identificarea unor soluții viabile pe termen lung, care să permită combaterea situațiilor de risc derivate din fenomenele naturale sau antropice;
- Corelarea măsurilor de creștere cantitativă și calitativă a producției agricole, care să permită atât asigurarea necesarului de hrană, dar și stimularea producției de biocombustibili, respectând în același timp normele privitoare

la protecția mediului înconjurător, protejarea biodiversității și sporirea fertilității solurilor care să corespundă cerințelor unei dezvoltări durabile și securității și siguranței alimentare la nivel național;

- Identificarea tuturor surselor de finanțare, care să asigure necesarul investițional pentru derularea unor programe de anvergură în domenii precum energie, protecția mediului, infrastructură, educație, sănătate, servicii sociale și siguranța alimentară;
- Promovarea patrimoniului cultural și natural național, luarea măsurilor de protecție și conservare a acestora, încurajarea păstrării obiceiurilor, tradițiilor, inclusiv a modului de viață rural, în special în zonele montane și bazinele hidrografice, cu precădere în luncile râurilor și Delta Dunării.

În cuprinsul Strategiei Naționale de Dezvoltare Durabilă au fost identificate domeniile prioritare de intervenție și obiectivele specifice fiecărui domeniu în parte.

⚡ Schimbările climatice și energia curată

Având în vedere obiectivul general asumat la nivelul U.E. în ceea ce privește provocările date de schimbările climatice și necesitatea utilizării surselor de energie care să asigure utilizarea eficientă a resurselor și conservarea mediului înconjurător, la nivel național au fost asumate trei obiective principale, valabile pentru orizontul de timp apropiat, mediu și lung.

- **Orizont 2013 Obiectiv național:** Satisfacerea necesarului de energie pe termen scurt și mediu și crearea premiselor pentru securitatea energetică a țării pe termen lung conform cerințelor unei economii moderne de piață, în condiții de siguranță și competitivitate; îndeplinirea obligațiilor asumate în baza Protocolului de la Kyoto privind reducerea cu 8% a emisiilor de gaze cu efect de seră; promovarea și aplicarea unor măsuri de adaptare la efectele schimbărilor climatice și respectarea principiilor dezvoltării durabile.

- **Orizont 2020 Obiectiv național:** Asigurarea funcționării eficiente și în condiții de siguranță a sistemului energetic național, atingerea nivelului mediu actual al UE în privința

intensității și eficienței energetice; îndeplinirea obligațiilor asumate de România în cadrul pachetului legislativ „Schimbări climatice și energie din surse regenerabile” și la nivel internațional în urma adoptării unui nou acord global în domeniu; promovarea și aplicarea unor măsuri de adaptare la efectele schimbărilor climatice și respectarea principiilor dezvoltării durabile.

- **Orizont 2030 Obiectiv național:** Alinierea la performanțele medii ale UE privind indicatorii energetici și de schimbări climatice; îndeplinirea angajamentelor în domeniul reducerii emisiilor de gaze cu efect de seră în concordanță cu acordurile internaționale și comunitare existente și implementarea unor măsuri de adaptare la efectele schimbărilor climatice.

📌 Transportul durabil

Pornind de la obiectivul general asumat în plan european care vizează asigurarea unor sisteme de transport care să corespundă atât cerințelor economice și sociale, dar în același timp și a celor privitoare la reducerea semnificativă a impactului asupra mediului înconjurător și al societății per ansamblu, au fost formulate trei obiective, valabile pe termen scurt, mediu și lung, astfel:

- **Orizont 2013. Obiectiv național:** Promovarea unui sistem de transporturi în România care să faciliteze mișcarea în siguranță, rapidă și eficientă a persoanelor și mărfurilor la nivel național și internațional, în conformitate cu standardele europene.

- **Orizont 2020. Obiectiv național:** Atingerea nivelului mediu actual al UE în privința eficienței economice, sociale și de mediu a transporturilor și realizarea unor progrese substanțiale în dezvoltarea infrastructurii de transport.

- **Orizont 2030. Obiectiv național:** Aproximarea de nivelul mediu al UE din acel an la toți parametrii de bază ai sustenabilității în activitatea de transporturi.

📌 Producție și consum durabile

În domeniul producției și consumului durabil, obiectivul asumat la nivelul Uniunii Europene prevede asigurarea unor practici de consum și de producție sustenabile pe

termen lung. La nivel național cele trei obiective valabile pe termen scurt, mediu și lung sunt:

- **Orizont 2013. Obiectiv național:** Gestionarea eco-eficientă a consumului de resurse și valorificarea maximală a acestora prin promovarea unui model de consum și producție care să permită o creștere economică sustenabilă pe termen lung și apropierea treptată de nivelul mediu de performanță al țărilor UE.

- **Orizont 2020. Obiectiv național:** Decuplarea creșterii economice de degradarea mediului prin inversarea raportului dintre consumul de resurse și crearea de valoare adăugată și apropierea de indicii medii de performanță ai UE privind sustenabilitatea consumului și producției.

- **Orizont 2030. Obiectiv național:** Aproximarea de nivelul mediu realizat la acea dată de țările membre UE din punctul de vedere al producției și consumului durabile.

Conservarea și gestionarea resurselor naturale

Obiectivul european în acest domeniu prevede gestionarea eficientă și rezonabilă a resurselor naturale, care să asigure conservarea ecosistemelor. În plan național obiectivele asumate sunt:

- **Orizont 2013. Obiectiv național:** Reducerea decalajului existent față de alte state membre ale UE cu privire la infrastructura de mediu, atât din punct de vedere cantitativ cât și calitativ, prin dezvoltarea unor servicii publice eficiente în domeniu, conforme conceptului de dezvoltare durabilă și cu respectarea principiului „poluatorul plătește”.

- **Orizont 2020. Obiectiv național:** Atingerea nivelului mediu actual al țărilor UE la parametrii principali privind gestionarea responsabilă a resurselor naturale.

- **Orizont 2030. Obiectiv național:** Aproximarea semnificativă de performanțele de mediu ale celorlalte state membre UE din acel an.

Sănătatea publică

În domeniul sănătății publice obiectivul asumat la nivelul Uniunii Europene se referă la asigurarea unor servicii medicale de calitate, accesibilitatea sporită a acestora, și protejarea

populației împotriva amenințărilor la adresa sănătății. La nivelul țării noastre, obiectivele asumate sunt următoarele:

- **Orizont 2013. Obiectiv național:** Îmbunătățirea structurii sistemului de sănătate, a calității actului medical și a îngrijirilor furnizate în cadrul serviciilor de sănătate, ameliorarea stării de sănătate a populației și creșterea performanței sistemului de sănătate.

- **Orizont 2020. Obiectiv național:** Atingerea unor parametri apropiați de nivelul mediu actual al stării de sănătate a populației și al calității serviciilor medicale din celelalte state membre ale UE; integrarea aspectelor de sănătate și demografice în toate politicile publice ale României.

- **Orizont 2030. Obiectiv național:** Alinierea deplină la nivelul mediu de performanță, inclusiv sub aspectul finanțării serviciilor de sănătate, al celorlalte state membre ale UE.

📌 Incluziunea socială, demografia și migrația

La nivelul societății europene se dorește favorizarea incluziunii sociale, asigurarea solidarității între generații și în interiorul lor, toate având rolul de a conduce în final la creșterea calității vieții cetățenilor și a bunăstării individuale durabile. Ducerea la îndeplinire a acestui obiectiv european, în plan național se realizează prin asumarea a trei obiective specifice, și anume:

Orizont 2013. Obiectiv național: Crearea unui cadru legislativ, instituțional și participativ modern pentru reducerea riscurilor de sărăcie și excluziune socială, promovarea coeziunii sociale, egalității de șanse și diversității culturale, precum și pentru gestionarea responsabilă a fenomenelor demografice și a migrației.

Orizont 2020. Obiectiv național: Promovarea consecventă, în noul cadru legislativ și instituțional, a normelor și standardelor UE cu privire la incluziunea socială, egalitatea de șanse și sprijinirea activă a grupurilor defavorizate; punerea în aplicare, pe etape, a Strategiei Naționale pe termen lung privind populația și fenomenele migratorii.

Orizont 2030. Obiectiv național: Apropierea semnificativă de nivelul mediu al celorlalte state membre ale UE în privința coeziunii sociale și calității serviciilor sociale.

✚ Sărăcia globală și sfidările dezvoltării durabile

Obiectivul general european cu privire la acest sector îl reprezintă corelarea politicilor interne și externe ale Uniunii Europene cu principiile dezvoltării durabile și asumarea unor angajamente ferme în ceea ce privește dezvoltarea economico-socială a comunităților. La nivel național, acest deziderat este asumat etapizat astfel:

Orizont 2013. Obiectiv național: Implementarea instrumentelor legislative și instituționale aferente statutului României de țară donatoare de asistență pentru dezvoltare, conform obligațiilor de stat membru al UE, stabilirea priorităților și modalităților de acțiune, și alocarea în acest scop a circa 0,25% din venitul național brut (VNB) în 2013 și 0,33% în 2015, cu ținta intermediară de 0,17% din VNB în 2010.

Orizont 2020. Obiectiv național: Conturarea domeniilor specifice de aplicare a expertizei și resurselor disponibile în România în slujba asistenței pentru dezvoltare, și alocarea în acest scop a circa 0,50% din venitul național brut.

Orizont 2030. Obiectiv național: Alinierea completă a României la politicile Uniunii Europene în domeniul cooperării pentru dezvoltare, inclusiv din punctul de vedere al alocărilor bugetare ca procent din venitul național brut.

✚ Educație și formare profesională

În acest domeniu Uniunea Europeană își asumă susținerea performanței educaționale și a atractivității instituțiilor de învățământ, o mai bună corelare a sistemului educațional cu piața muncii, adoptarea unor reglementări care să asigure creșterea ratei de ocupare a forței de muncă și sustenabilitatea sistemelor de protecție socială.

Orizont 2013. Obiectiv național: Dezvoltarea capitalului uman și creșterea competitivității prin corelarea educației și învățării pe tot parcursul vieții cu piața muncii și

asigurarea oportunității sporite pentru participarea viitoare pe o piață a muncii modernă, flexibilă și incluzivă.

Orizont 2020. Obiectiv național: Atingerea nivelului mediu de performanță al UE în domeniul educației și formării profesionale, cu excepția serviciilor în mediul rural și pentru grupurile dezavantajate, unde țintele sunt cele ale UE pentru 2010.

Orizont 2030. Obiectiv național: Situarea sistemului de învățământ și formare profesională din România la nivelul performanțelor superioare din UE; apropierea semnificativă de nivelul mediu al UE în privința serviciilor educaționale oferite în mediul rural și pentru persoanele provenite din medii dezavantajate sau cu dizabilități.

✚ Cercetarea științifică și dezvoltarea tehnologică, inovarea

Cercetarea științifică și inovarea reprezintă unul din obiectivele majore asumate la nivel european, deoarece ele trebuie să asigure soluții menite să genereze dezvoltare economică a uniunii, prin valorificarea eficientă a resurselor.

Orizont 2013. Obiectiv național: Atingerea mediei UE la indicatorii de bază ce descriu structura și performanța sistemului de cercetare, dezvoltare și inovare.

Orizont 2020. Obiectiv național: Încadrarea cercetării românești în fluxul principal al evoluțiilor științifice și tehnologice din UE; generalizarea activităților inovative; apariția unor centre de excelență cu impact internațional.

Orizont 2030. Obiectiv național: Statonocirea principalelor elemente ale societății și economiei bazate pe cunoaștere; contribuții esențiale ale cercetării românești la realizarea obiectivelor complexe ale dezvoltării durabile.

✚ Dezvoltarea regională și acțiunea locală; problematica specifică a dezvoltării rurale

✓ Dezvoltarea regională

Orizont 2013. Obiectiv național: Sprijinirea dezvoltării economice și sociale echilibrate teritorial și durabile a regiunilor României corespunzător nevoilor și resurselor lor specifice prin concentrarea asupra polilor urbani de creștere; îmbunătățirea condițiilor

infrastructurale și a mediului de afaceri pentru a face din regiunile României, în special cele rămase în urmă, locuri mai atractive pentru a locui, a le vizita, a investi și a munci.

Axe prioritare tematice:

1. Sprijinirea dezvoltării durabile a orașelor ca poli urbani de creștere.
2. Îmbunătățirea accesibilității regiunilor prin modernizarea infrastructurii de transport regionale și locale.
3. Îmbunătățirea infrastructurii sociale a regiunilor.
4. Consolidarea mediului de afaceri regional și local.

✓ **Dezvoltarea durabilă și promovarea turismului - Dezvoltarea rurală, agricultura, silvicultura și pescuitul**

Orizont 2013. Obiectiv național: Creșterea dinamismului economic al zonelor rurale din România în condițiile menținerii echilibrului social prin dezvoltarea durabilă a agriculturii, silviculturii și pescuitului, inclusiv a industriilor procesatoare aferente pentru satisfacerea optimă a nevoilor de hrană ale populației și pentru asigurarea conservării și îmbunătățirii resurselor naturale.

Obiectivele principale pentru perioada imediat următoare sunt:

- Dezvoltarea competitivității sectoarelor agricol, forestier și de pescuit bazat pe cunoaștere și inițiativă privată;
- Reducerea populației ocupate în agricultură în corelare cu crearea de exploatații viabile;
- Reducerea gradului de fragmentare a suprafeței agricole și stimularea concentrării fermelor de mici dimensiuni;
- Menținerea calității și diversității spațiului rural și forestier, urmărind echilibrul între activitățile umane și conservarea resurselor naturale.

Se vor implementa prevederile Planului Național Strategic pentru Dezvoltare Rurală 2007-2013, axat pe următoarele domenii principale de acțiune:

a) Creșterea competitivității sectoarelor agro-alimentar, forestier și piscicol prin:

- Îmbunătățirea competențelor fermierilor și altor persoane implicate în sectoarele: agro-alimentar, forestier și de pescuit pentru încurajarea unui management mai performant;
- Îmbunătățirea competitivității fermelor comerciale și de semisubzistență, încurajarea cooperării și asocierii acestora, cu respectarea principiilor dezvoltării durabile, stimularea formării grupurilor de producători în vederea funcționării filierelor de tip asociativ;
- Accelerarea adaptării structurale și încurajarea fermelor de semisubzistență să pătrundă pe piață;
- Modernizarea exploatațiilor agricole;
- Instalarea tinerilor fermieri și înlocuirea generației actuale de șefi de exploatații agricole și forestiere, inclusiv prin pensionarea timpurie;
- Creșterea adaptabilității fermelor la condițiile de piață și cerințele de mediu;
- Restructurarea și modernizarea sectoarelor de procesare și de marketing ale produselor agricole, forestiere și piscicole în vederea creșterii valorii adăugate în condiții de sustenabilitate și stabilizării prețurilor;
- sprijinirea dezvoltării integrate prin formarea și consolidarea filierelor agroalimentare, îmbunătățirea calității produselor și creșterea performanței industriilor alimentare;
- îmbunătățirea modului de gospodărire a pădurilor și de valorificare a produselor silvice;
- exploatarea rațională și responsabilă a fondului piscicol.

b) Îmbunătățirea mediului și spațiului rural, consolidarea aplicării bunelor practici agricole, silvice și în industriile agroalimentare pentru asigurarea securității consumatorilor prin continuarea utilizării terenurilor agricole din zonele

defavorizate și promovarea agriculturii durabile pentru menținerea viabilității spațiului rural în zonele montane și alte zone defavorizate:

- Conservarea și îmbunătățirea stării resurselor naturale și a habitatelor prin încurajarea utilizării de metode de producție agricolă compatibile cu protejarea mediului, conservarea biodiversității și îmbunătățirea calității apei, solului și a peisajului natural;
- Compensarea fermierilor pentru dezavantajele rezultate din implementarea rețelei *Natura 2000* pe baza obligațiilor asumate conform Directivelor UE privind protecția păsărilor, conservarea habitatelor naturale și a speciilor sălbatice;
- Promovarea managementului durabil al terenurilor forestiere prin creșterea suprafeței de pădure cu rol de protecție a apei, solului și biodiversității împotriva factorilor distructivi naturali și antropici, precum și dezvoltarea funcțiilor recreative ale pădurii;
- Compensarea proprietarilor de terenuri forestiere pentru dezavantajele create de măsurile de conservare a arielelor protejate.

Strategia Națională pentru Dezvoltare Regională 2014-2020

Strategia pentru transport durabil pe perioada 2007 – 2013 și 2020, 2030 are drept obiective:

- ✓ modernizarea și dezvoltarea rețelei de transport de interes european și național;
- ✓ creșterea condițiilor de siguranță și a calității serviciilor;
- ✓ liberalizarea pieței interne de transport;
- ✓ stimularea dezvoltării economiei și a competitivității;
- ✓ întărirea coeziunii sociale și teritoriale la nivel regional și național;

- ✓ compatibilitatea cu mediul înconjurător.

Master Planul pentru Dezvoltarea Turismului Național al României 2007-2026 are ca principale obiective transformarea României într-o destinație turistică de calitate pe baza patrimoniului său natural și cultural.

Strategia Națională pentru Dezvoltare Durabilă a României pentru orizontul de timp 2020, respectiv 2030.

Obiectivele pentru 2020 vizează atingerea nivelului mediu actual al țărilor Uniunii Europene la principalii indicatori ai dezvoltării durabile.

Conceptul Strategic de Dezvoltare Teritorială România 2030 – are următoarele obiective:

- ✓ Valorificarea periferialității prin dezvoltarea rolului de conector și releu la nivel continental și intercontinental;
- ✓ Racordarea la rețeaua europeană de poli și coridoare de dezvoltare;
- ✓ Structurarea și dezvoltarea echilibrată a rețelei de localități urbane;
- ✓ Afirmarea solidarității urban-rural;
- ✓ Dezvoltarea rurală;
- ✓ Consolidarea și dezvoltarea legăturilor interregionale ca suport al dezvoltării regionale;
- ✓ Dezvoltarea adecvată a diferitelor categorii de teritorii;
- ✓ Creșterea competitivității teritoriale;
- ✓ Protejarea, dezvoltarea și valorificarea patrimoniului natural și cultural.

2.3. CORELAREA CU PROGRAMUL NAȚIONAL DE DEZVOLTARE RURALĂ 2014-2020

Obiective strategice

PNDR (finanțat din Fondul European Agricol pentru Dezvoltare Rurală) susține dezvoltarea strategică a spațiului rural prin abordarea strategică a următoarelor obiective:

OS1 Restructurarea și creșterea viabilității exploatațiilor agricole (P2+P3)

OS2 Gestionarea durabilă a resurselor naturale și combaterea schimbărilor climatice (P4+P5)

OS3 Diversificarea activităților economice, crearea de locuri de muncă, îmbunătățirea infrastructurii și serviciilor pentru îmbunătățirea calității vieții în zonele rurale (P6).

Priorități de dezvoltare dezvoltare rurală

Îndeplinirea obiectivelor strategice din PNDR 2014-2020 se va realiza prin cele 6 priorități de dezvoltare rurală:

P1 Încurajarea transferului de cunoștințe și a inovării în agricultură, în silvicultură și în zonele rurale;

P2 Creșterea viabilității exploatațiilor și a competitivității tuturor tipurilor de agricultură în toate regiunile și promovarea tehnologiilor agricole inovative și a gestionării durabile a pădurilor;

P3 Promovarea organizării lanțului alimentar, inclusiv procesarea și comercializarea produselor agricole, a bunăstării animalelor și a gestionării riscurilor în agricultură;

P4 Refacerea, conservarea și consolidarea ecosistemelor care sunt legate de agricultură și silvicultură;

P5 Promovarea utilizării eficiente a resurselor și sprijinirea tranziției către o economie cu emisii reduse de carbon și rezilientă la schimbările climatice în sectoarele agricol, alimentar și silvic;

P6 Promovarea incluziunii sociale, reducerea sărăciei și dezvoltare economică în zonele rurale.

Pentru realizarea obiectivului strategic 1, prin măsurile PNDR vor fi finanțate următoarele categorii de intervenție:

- Înființarea, extinderea și modernizarea dotărilor la nivel de fermă (clădiri, drumuri de acces, irigații, tehnologii de reducere a poluării și producție de energie din surse regenerabile, facilități de depozitare, comercializare și procesare, inclusiv în contextul lanțurilor scurte, etc.);
- Investiții în procesare și comercializare, inclusiv în eficiență energetică, marketing, depozitare, condiționare, adaptare la standarde, etc;
- Sprijin pentru restructurarea fermelor, în special a celor mici, și întinerirea generațiilor de fermieri;
- Gestionarea riscurilor în sectorul agro-alimentar;
- Activități consiliere și formare, realizate inclusiv prin intermediul grupurilor de producători.

Pentru realizarea obiectivului strategic 2, prin măsurile PNDR vor fi finanțate următoarele categorii de intervenție:

- Acțiuni de împădurire a terenurilor agricole și neagricole, precum și realizarea perdelelor forestiere pe aceste terenuri;
- Plăți compensatorii fermierilor care își asumă în mod voluntar angajamente de agro-mediu;

- Plăți compensatorii fermierilor care se angajează în mod voluntar să adopte sau să mențină practici și metode specifice agriculturii ecologice;
- Plăți compensatorii fermierilor care se angajează în mod voluntar să continue activitatea în zonele desemnate ca zone care se confruntă cu constrângeri naturale sau cu alte constrângeri specifice.

Pentru realizarea obiectivului strategic 3, prin măsurile PNDR vor fi finanțate următoarele categorii de intervenție:

- Sprijin pentru realizarea de investiții pentru microîntreprinderi și întreprinderi mici non-agricole în zonele rurale;
- Îmbunătățirea infrastructurii locale (sisteme de alimentare cu apă, canalizare, drumuri locale), infrastructură educațională, medicală și socială;
- Restaurarea și conservarea moștenirii culturale;
- Sprijin pentru strategii generate la nivel local, care asigură abordări integrate pentru dezvoltarea locală;

2.4. STRATEGIA DE DEZVOLTARE A REGIUNII SUD-EST

Obiectivul general al Strategiei de dezvoltare a Regiunii Sud-Est este acela de a promova dezvoltarea durabilă și îmbunătățirea calității vieții populației, astfel încât aceasta să devină o regiune competitivă pe termen lung și atractivă pentru investiții, cu valorificarea patrimoniului de mediu, a resurselor umane superior calificate, crearea de noi oportunități de ocupare a forței de muncă și creșterea semnificativa a PIB-ului regional până în 2020, până la 90% din media națională.

Strategia este formulată prin integrarea problemelor teritoriale cu cele sectoriale, precum și ținând seama de sustenabilitatea tuturor acțiunilor propuse într-un context menit să asigure șanse egale și incluziunea socială.

Obiective Specifice

- Obiectiv specific 1: Creșterea atractivității și competitivității zonelor urbane promovând modernizarea infrastructurii din mediul urban, conservarea, protejarea, promovarea și dezvoltarea patrimoniului istoric și cultural și îmbunătățirea calității mediului în zonele urbane.
- Obiectiv specific 2: Îmbunătățirea accesibilității, mobilității și conectivității în regiune, prin crearea unui sistem multimodal de transporturi bazat pe principiile durabilității, inovării și securității, capabil să asigure legături rapide și eficiente cu piețele internaționale, valorificând poziția geo-strategică deosebită a regiunii, cu accent deosebit pentru racordarea optimă a regiunii la sistemele teritoriale învecinate pentru fluidizarea maximă a circulației bunurilor, persoanelor și informațiilor, asigurând un standard european al infrastructurilor.
- Obiectiv specific 3: Realizarea unui sistem teritorial deschis și competitiv și atenuarea disparităților economice și sociale intra și interregionale prin stimularea dezvoltării întreprinderilor și productivității întreprinderilor prin utilizarea de produse și procese inovative, crearea condițiilor favorabile pentru localizarea de noi investiții și întărirea potențialului celor existente prin dezvoltarea serviciilor de calitate destinate întreprinderilor, sprijinirea creșterii economice a sectoarelor cu valoare adăugată ridicată, precum și prin creșterea ratei de ocupare a forței de muncă.
- Obiectiv specific 4: Creșterea atractivității regiunii ca destinație turistică prin promovarea turismului regional integrat, dezvoltarea și modernizarea infrastructurii turistice și creșterea calității serviciilor turistice oferite.

- Obiectiv specific 5: Valorificarea eficientă și durabilă a patrimoniului natural prin crearea/modernizarea infrastructurilor necesare, precum și prin implementarea unor măsuri de protecție a mediului și de prevenire a riscurilor de mediu, pentru crearea de noi oportunități de creștere economică durabilă și de creștere a calității vieții.

- Obiectiv specific 6: Crearea condițiilor pentru o regiune eficientă în utilizarea resurselor, prin creșterea eficienței energetice și exploatarea potențialului regional pentru producția de energie din surse regenerabile.

- Obiectiv specific 7: Creșterea ratei participării populației în sistemul de învățământ și de formare profesională asigurând o calitate crescută a serviciilor de educație și de formare profesională, adaptate la noile cerințe ale pieței muncii, precum și o infrastructură și dotări îmbunătățite.

Promovarea incluziunii sociale și combaterea sărăciei prin creșterea calității serviciilor sociale, de sănătate și susținerea activităților specifice economiei sociale și îmbunătățirea infrastructurii și dotărilor.

- Obiectiv specific 8: Modernizarea sectorului agricol și piscicol și diversificarea activităților rurale cu activități complementare agriculturii și pisciculturii, pentru creșterea calității vieții în zonele rurale prin dezvoltarea infrastructurii și îmbunătățirea serviciilor de bază pentru economia și populația rurală.

- Obiectiv specific 9: Întărirea capacității administrative, prin dezvoltarea resurselor umane în administrația publică, prin îmbunătățirea serviciilor publice și prin promovarea parteneriatelor la nivel regional și local.

- Obiectiv specific 10: Intensificarea cooperării transfrontaliere terestre și maritime, prin valorificarea durabilă a potențialului uman, material și a resurselor de mediu existente în zonele de graniță.

Priorități de dezvoltare

Obiectivele de dezvoltare au conturat următoarele priorități regionale, care sunt prezentate într-o secvență ne-ierarhizată:

Prioritatea 1.	Dezvoltarea urbană durabilă integrată
Prioritatea 2.	Dezvoltarea infrastructurii de transport la nivel regional
Prioritatea 3.	Îmbunătățirea competitivității economiei regionale, în contextul promovării specializării economice inteligente
Prioritatea 4.	Îmbunătățirea calității turismului la nivel regional
Prioritatea 5.	Conservarea și protecția mediului înconjurător
Prioritatea 6.	Îmbunătățirea eficienței energetice și utilizarea resurselor regenerabile
Prioritatea 7.	Îmbunătățirea calității în domeniile educație, sănătate și incluziune socială
Prioritatea 8.	Valorificarea superioară a resurselor din mediul rural și modernizarea economiei rurale
Prioritatea 9.	Îmbunătățirea resurselor umane la nivelul regional, în contextul specializării regionale inteligente
Prioritatea 10.	Promovarea cooperării transfrontaliere și interregionale

2.5. SCOPUL ȘI OBIECTIVELE STRATEGIEI

Scopul principal al acestei strategii este de a identifica modalitățile cele mai potrivite pentru a sprijini comunitatea locală din comuna Costache Negri să își îmbunătățească viața, într-o manieră durabilă (rezolvând nevoi imediate și implementând soluții cu beneficii pe termen lung).

Principalele obiective ale strategiei sunt:

Identificarea nevoilor comunității locale	✓
Prioritizarea acțiunilor necesare pentru a răspunde nevoilor identificate	✓
Estimarea preliminară a costurilor	✓
Identificarea potențialelor surse de finanțare pentru proiecte	✓
Elaborarea unei strategii de dezvoltare pe termen scurt, mediu și lung	✓

Cadrul conceptual de elaborare al Strategiei este prezentat în diagrama de mai jos:

Figura nr. 1.1. Cadrul conceptual pentru elaborarea Strategiei



Viziune

Comuna Costache Negri - o comunitate activă, puternică și prosperă, cu oportunități de muncă și petrecere a timpului liber pentru locuitori și vizitatori într-un mediu care respectă standardele europene.

S-au identificat un număr de trei sectoare de dezvoltare (social, economic și de mediu) și douăzeci de domenii de dezvoltare au fost identificate în urma analizei SWOT, acestea fiind avute în vedere, mai departe în cadrul strategic.

Pentru fiecare sector de dezvoltare au fost formulate mai multe obiective:

I. Social-îmbunătățirea condițiilor de viață

O1: Asigurarea serviciilor de bază pentru populație și sectorul economic;

O2: Asigurarea de servicii educaționale de calitate pentru toți copiii;

O3: Implementarea de scheme pentru a oferi condiții de viață durabile, confortabile și accesibile;

O4: Dezvoltarea și promovarea patrimoniului cultural local;

O5: Crearea de oportunități pentru activități recreaționale;

II. Economic- Creșterea veniturilor cetățenilor

O6. Diversificarea economiei rurale;

O7. Dezvoltarea agriculturii ecologice;

O8. Promovarea produselor locale (artizanat, produse alimentare, băuturi) și legarea de marcă;

O9. Sprijinirea afacerilor din mediul rural- programe de formare, informare, schimb de bune practici;

O10. Încurajarea turismului durabil;

III. Mediul- Viață durabilă

O11. Ape de suprafață și subterane curate;

O12. Protejarea biodiversității existente.

STRATEGIA DE DEZVOLTARE DURABILĂ
A COMUNEI
COSTACHE NEGRI

3. PARTEA I- PREZENTARE GENERALĂ A COMUNEI COSTACHE NEGRI

3.1. COORDONATE GENERALE

Comuna Costache Negri este situată în partea central-sudică a județului Galați, în Regiunea de Dezvoltare Sud-Est, la intersecția drumurilor care leagă municipiul Galați cu județul Vaslui – municipiul Bârlad și municipiul Tecuci cu orașul Târgu Bujor. Localitatea se învecinează: la nord cu comuna Cudalbi, la sud cu comuna Pechea, în partea de est cu localitatea Rediu, iar în partea de vest cu comuna Grivița.

Fig. Nr. 1.1. Regiunea de Sud - Est






Teritoriul comunei este traversat pe direcția vest-est de DJ 251, care asigură legătura spre vest cu orașul Tecuci.

Satul Costache Negri se află la o distanță de aproximativ 50 km de municipiul Galați și 35 de km de municipiul Tecuci, fiind poziționat jumătate pe coasta unui deal orientat spre vest și jumătate pe Valea Gologanu.

STRATEGIA DE DEZVOLTARE DURABILĂ A COMUNEI COSTACHE NEGRI

Reședința de comună, localitatea Costache Negri, este racordată la sistemul urban de asezări prin municipiul Tecuci, situat la 25 km vest, legătura fiind asigurată prin drumul județean modernizat DJ 251.

Costache Negri	
— Comună —	
	<p>Coordonate: 45°42'3"N 27°43'10"E 45°42'3"N 27°43'10"E</p>
	<p>Țară  România</p>
	<p>Județ Galați</p>
	<p>SIRUTA 77475</p>
	<p>Localități componente Costache Negri</p>
	<p>Guvernare</p>
	<p>- Primar Ștefan Luca</p>
	<p>Suprafață</p>
	<p>- Total 27,64 km²</p>
	<p>Altitudine 49 m.d.m.</p>
	<p>Populație (2011)</p>
<p>- Total ▼ 2.790 locuitori (sursa www.insse.ro)</p>	
<p>Site web: www.primariacostachenegri.ro</p>	

3.2. ÎNCADRAREA ÎN TERITORIUL NAȚIONAL ȘI JUDEȚEAN

Teritoriul administrativ al comunei Costache Negri este delimitat de coordonatele celor două drumuri județene DJ 251 și DJ 254, dar și drumul comunal DC 28, după cum urmează:

- Drumul județean DJ 251 intră în comună prin partea de nord, o traversează de la est la vest, prezentând următorul traseu: Tecuci - Matca - Costache Negri - Cudalbi - Costache Negri - Pechea - Slobozia Conachi - Șchela - Smârdan - limita județului Tulcea (Galați).
- Drumul județean DJ 254 intră în localitatea Costache Negri prin partea vestică a acesteia, și se încheie în intersecția cu drumul DJ 251, și are drept traseu: Ivești (DN 25) - Călmățui - Grivița - Costache Negri (DJ 251).
- Drumul comunal DC 27 are următorul traseu: DJ 251 - Casa Memorială Costache Negri;
- Drumul comunal DC 28, cu traseul: DJ 251 - Suhurlui (DJ 255).

Prin intermediul acestor drumuri se asigură legătura comunei cu municipiul Galați, municipiul Tecuci și cu localitățile învecinate.

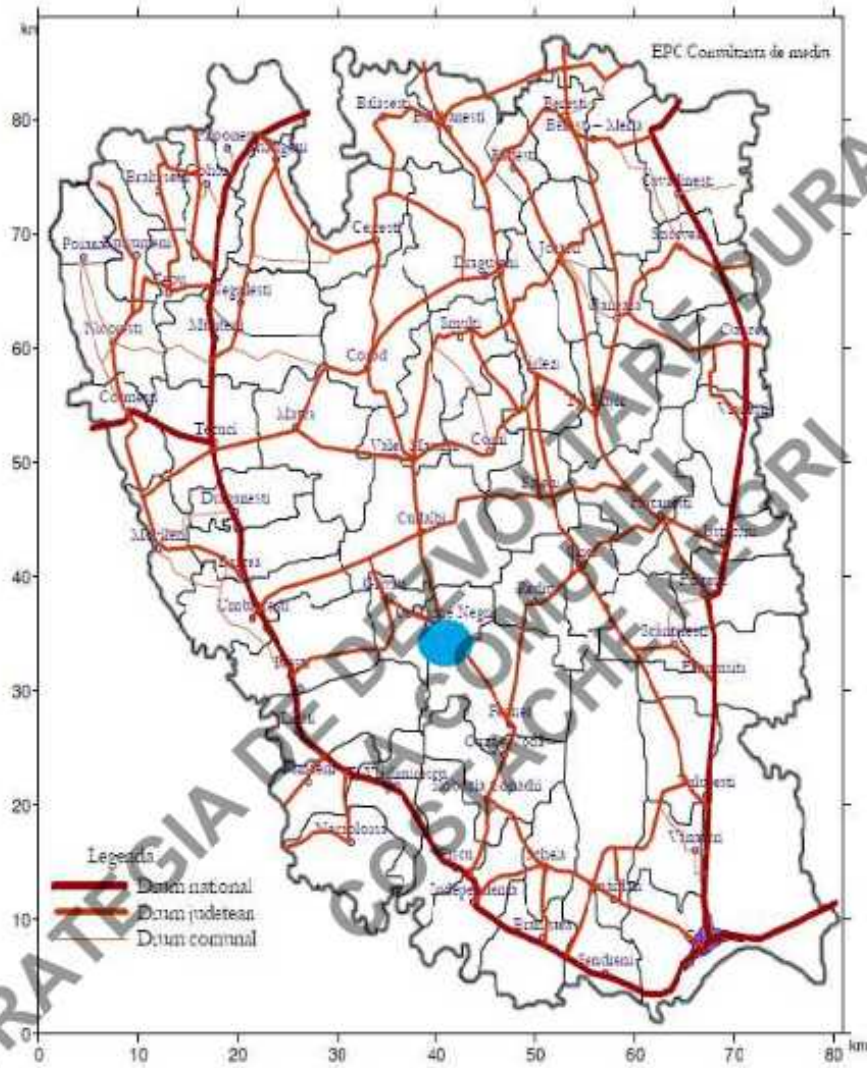
Relațiile rutiere ale comunei Costache Negri au la bază o serie de trasee, după cum urmează:

- Drumul județean DJ 254 ce vine din direcția comunei învecinate Grivița, are un pod la km 17+065 peste pâraul Geru;
- Drumul județean DJ 251 care face legătura cu comunele Pechea și Cudalbi, prezintă un pod peste pâraul Gologanu la km 35+375;
- Drumul comunal DC 27 se desprinde din drumul județean DJ 251, merge în direcția Casei Memoriale Costache Negri, coboară iarăși în DJ 251, și prezintă un pod peste pâraul Gologanu la km 0+789;
- Drumul comunal DC 28 se desprinde din drumul județean DJ 251, merge în direcția Cimitirului, și apoi virează la dreapta spre comuna Suhurlui.

Fig. 3.2. Încadrarea în teritoriul județean



Fig. 3.3. Drumurile naționale, județene și comunale ale județului Galați



3.3. ISTORIC

3.3.1. PRIMELE ATESTĂRI DOCUMENTARE

Atestarea documentară a localității Costache Negri datează din 01 iunie 1521, actul fiind redactat la Hârlău în limba slavonă, de către logofătul Pan Trotușan, pe un pergament a cărui pecete atârnată este căzută. Deoarece prezintă o importanță majoră, acest document se află în colecția Bibliotecii Academiei Române din București.

Actul atestării relevă faptul că satul *Mânjina*, așa cum era denumită localitatea Costachi Negri la vremea respectivă, derivă din antroponimul *Hotarul lui Mânjea*.

Cu privire la înființarea comunei, se consideră că în zonă unde astăzi este amplasată localitatea Costache Negri, au existat mai multe sate mici, care de-alungul timpului, s-au contopit.

Astfel, satul Lăturișeni a fost așezat între satul Mânjina și satul Gologanu, ce era parte componentă a comunei Cudalbi, satul Ciocârlani era poziționat pe arealul pârâului Geru, în apropierea comunei Costache Negri, satul Cocorași era așezat la sudul comunei, unde se afla Dealu Cucorașu.

Dintr-o măsurătoare funciară efectuată în 19 decembrie 1714 rezultă că arealul acestui sat se întindea din Călmățui și până în Valea Rea.

Începând cu anul 1871 comunei Costache Negri i s-a adăugat și satul Potârnichea, situat spre partea de sud, în direcția comunei Pechea.

3.3.2. ARONDARE ADMINISTRATIVĂ

În anul 1816 localitatea Mâjina aparținea ocolului Siretului din ținutul Covurlui, pentru ca în anul 1834 să fie inclusă în ocolul Brateșului.

În anul 1834, prin Legea comunală s-a decis ca localitatea Mânjina să facă parte din plasa Siret, județul Covurlui.

Comuna Mânjina este desființată în anul 1875, este integrată arealului ce aparține comunei Pechea, iar în anul 1904 este reînființată în cadrul plasei Pechea.

În anul 1908, localitatea Mânjina va primi numele de Costache Negri, și aparține de plasa Cudalbi; în anul 1911 este din nou, repartizată plasei Pechea.

Până în anul 1950 au loc o serie de repartizări succesive, după cum urmează: către plasa Cudalbi (1929), plasa Prutul de Jos (1931), plasa Pechea (1932), plasa Siret (1934), iarăși către plasa Pechea (1942).

Începând cu anul 1954 comuna Costache Negri aparține de Raionul Liești, apoi de raionul Galați până în anul 1965 când devine parte componentă a județului Galați, alături de alte 53 de comune care înglobează 180 de sate, două orașe (Beresti și Târgu Bujor) și două municipii (Galați și Tecuci).

3.4. COORDONATE GEOGRAFICE

3.4.1. RELIEFUL

Teritoriul comunei Costache Negri este suprapus din punct de vedere geografic mai multor unități, subunități de relief, fiind localizat la limita dintre Câmpia Română prin Câmpia Tecuciului și Podișul Moldovei prin Podișul Covurluiului.

Forma actuală a unității administrative Costache Negri este una cvasigeometrică, cu perimetrul constituit din segmente predominant rectilinii, îmbinate angular, iar pe alocuri fiind prezente unele segmente curbe.

Localitatea are un relief predominant de câmpie, ce prezintă unele ondulații mai proeminente în partea de nord-est, unde se încheie dealurile Bujorului, parte componentă a podișului moldovean.

Podișul Covurluiului reprezintă o subdiviziune geomorfologică unitară, aspectele cele mai importante fiind date de o serie de factori, după cum urmează:

- Podișul este străbătut de văi și interfluvii orientate în special în direcția nord-sud;

- Valoarea indicelui morfologic, pentru întreg arealul podișului, este de 7,00 și este apropiat de cel al Câmpiei Moldovei;
- Subdiviziunile sunt formate pe aceeași platformă hepiercinică, din depozitele unei câmpii fluvio-lacustre.

Principalele caracteristici geomorfologice ale formelor de relief ale comunei Costache Negri sunt următoarele:

- Structuri deluroase de talie mică și medie, ce au aspect de coline, specifice colinelor Covurluiului;
- Profilul longitudinal al colinelor care formează o linie ușor oblică, ce se apropie în mod treptat de orizontala punctului terminal al colinei;
- Sectoarele finale, sudice ale colinelor, care prezintă pante line sau zone abrupte;
- Lățimea colinelor variază longitudinal și descrește de la nord la sud;
- Unele interfluvii sunt late și prezintă suprafețe cu pante mai mici de 1°.

Partea de sud a Colinelor Covurluiului cuprinde o serie de spații ce prezintă valori ale energiei reliefului cuprinse între 50-70 m, în partea de vest a acestor coline valorile reliefului sunt cele mai reduse, variind între 26 și 50 m, însă la contactul dintre Câmpiile Covurluiului și cele ale Tecuciului sunt mici areale care prezintă valori de 25 m.

Spațiile de relief ce sunt cuprinse în intervalul 26-75 m prezintă un potențial mediu de modelare a versanților, în timp ce suprafețele de peste 76 m au un potențial mare de manifestare a proceselor actuale de modelare a versanților.

Adâncimea fragmentării reliefului prezintă interes cu privire la exploatarea terenurilor, în special agricole, horticole și silvice.

Pe arealul localității terenul prezintă o suprafață slab înclinată, cu pante cuprinse între 2-5°, fiind utilizat ca și teren arabil, în această zonă solul fiind slab afectat de procesele de eroziune areolară.

Suprafețele ce prezintă pante moderat înclinate, cu valori cuprinse între 5 - 14 ° au o utilizare mixtă, în special pentru plantații viticole, pomicole, păduri și pășuni.

În zona localității Costache Negri, se află Dealul Nisipuri încadrat în partea estică de valea adâncă de 75 m a Gerului iar la vest de Câmpia Tecuciului ce este mai joasă cu aproximativ 45-50 m.

Pe suprafața comunei se găsesc văile de tip obsecvant ce au direcția contrară înclinării generale a straturilor geologice, fiind slab dezvoltate și cu lungimi reduse, de maxim 2,5 km, cu pante mari și profil transversal simetric. În această categorie se încadrează toate văioagele torențiale care fragmentează cuestele cu poziție nordică, așa cum sunt văile care se regăsesc pe cuesta Chinejii: Rediu Surpat, Rediu Lung, Rediu Corbului.

Valea Gerului aferentă localității Costache Negri, este deschisă în lung, pe o distanță de 40 km, aici formându-se curenți de aer rece, motiv pentru care această vale poartă denumirea de *Valea Gerului*.

În această zonă se mai regăsește și forma de relief a șesului, fiind cel mai tânăr relief de acumulare, care însoțește văile, și care datează din cuaternar. Șesul prezintă o pantă redusă și are o lățime care variază între valorile de 0,2 - 1 km, și este considerat ca fiind cea mai joasă treaptă de relief, constituită din aluvioni. Șesul Gerului, așa cum este denumită această formă de relief aferentă comunei Costache Negri, are lățimi cuprinse între 120-220 m și formează adâncimi în albie de 3-4 m, iar la ieșirea din Colinele Covurluiului are o adâncime de 2 m.

Teritoriul comunei Costache Negri este cuprins între paralele 45°45'19" și 45°45'01" latitudine nordică și meridianele 27°46'14" și 27°53'32" latitudine estică.

La o distanță de circa 400 m de confluența Văii Suhurluiului Sec cu Suhurluiul cu Apă, limita administrativă a comunei Costache Negri se poziționează în direcția nord est, se intersectează cu borna de dublă vecinătate a comunelor Rediu și Cudalbi, aflată la aproximativ 600 m sud de Dealul Zăgancea, de unde suprafața de delimitare, se orientează în direcția nord, și parcurge un traseu cvasirectiliniu, pe linia de urcuș către Movila Dăbărel (188,3 m) de pe teritoriul localității Cudalbi, până la intersecția curbei de nivel principal de 175 m, după care se suprapune cu aceasta, aproape de zona izvoarelor Văii

Braniștea, unde se intersectează cu drumul județean DJ 253, după o distanță de aproximativ 360 m către est, de-alungul acestui drum.

3.4.2. REȚEAUA HIDROGRAFICĂ

Comuna Costache Negri se înscrie în Bazinul hidrografic al Siretului, care face parte din grupa sistemelor hidrografice estice ale României, sisteme fluviatile ce sunt dependente de Dunăre. Localitatea este considerată ca fiind săracă în ape curgătoare, sistemele hidrografice specifice Colinelor Covurluiului sunt sisteme de tip paralel orientate în direcția est și centrifugal – radial în vest.

Teritoriul comunei este străbătut de pârâul Gologanu, care are obârșia la nord de localitatea Măcișeni, zonă care este cunoscută sub denumirea de *Valea Găvanilor*, acest pârâu este afluentul stâng al pârâului Geru, care se varsă în râul Siret pe arealul comunei Piscu.

Pe drumul județean DJ 251, între localitățile Costache Negri și Pechea se află un lac antropoc, ce s-a format ca urmare a deficitului de apă, având la bază o serie de factori geomorfologico-litologici.

Acest lac reține cantitatea de apă ce rezultă din ploii sau din topirea zăpezilor și are rolul de a regulariza cursurile pe văile cu regim de scurgere torențial, și atenuază undele de viitură.

Apele subterane din această zonă prezintă diverse adâncimi, debitul acestora fiind mic datorită condițiilor climatice și a caracteristicilor intrinseci ale rocilor, care sunt poros-permeabile, iar din punctul de vedere al drenării, ele se împart în două categorii:

- Ape de adâncime (sub presiune);
- Ape cu nivel liber (freatice).

Apele de adâncime au fost identificate prin intermediul unor foraje efectuate în timpul lucrărilor de hidroameliorații din Terasa Covurluiului, demarate în anul 1986 și

abandonate după anii 1990, și prin lucrările de alimentare cu apă potabilă a comunei.

Resursele de apă featică locale pot fi încadrate în trei categorii principale, și anume:

- Resurse hidrogeologice de interfluviu, cantonate în structuri loessoide, identificabile la adâncimi mai mari de 15-20 m, care au potabilitate bună și foarte bună;
- Resurse hidrogeologice de la baza versanților, cantonate în structuri deluviale bine stratificate, cu debite mari și potabilitate ridicată;
- Resurse hidrogeologice de albie majoră și luncă, constituite în depozitele aluviale ale albiilor majore, cu o calitate satisfăcătoare.

3.4.3. FLORA ȘI FAUNA

Vegetația specifică teritoriului comunei Costache Negri are un caracter mozaic datorită interacțiunii condițiilor fizico-geografice cu cele antropogeografice, predominantă fiind zona de silvostepă, care de-a lungul timpului a suferit o serie de intervenții antropice.

Silvostepa specifică acestui areal a fost încadrată în unitatea de *stepe danubiene de graminiee și dicotiledonate în complex cu păduri de stejar, arțar și salcâm, în parte și cu stejar pufos* (Ivan&Co, Vegetația României, 1992).

Pe marginea drumurilor, a lanțurilor cultivate, a văilor dar și în cadrul pălcurilor forestiere se regăsește o vegetație spontană, formată din păluz, firuță cu bulbi, iarbă bărboasă, pașiști cu pir, pelinița, scântitoarea, plevăița, coada șoricelului, pătlagina îngustă, cimbrisor, cicoare, iarbă grasă, traista ciobanului, cucuta, talpa găștii, pojarnița, mătrăguna, etc.

Terenurile sunt acoperite cu vegetație în proporție de 60 - 100 %, aceasta fiind consumată de animale, (ovine și caprine) chiar dacă este celulozică și săracă în frunze.

Rolul geocologic al acestor plante este deosebit de important, deoarece fiind extinsă pe terenuri degradate împiedică eroziunea de suprafață a solurilor.

La nivelul Câmpiei Înalte a Covurluiului, decenii la rând, pădurile de salcâm au reprezentat aproximativ 50 % din totalul ponderii de vegetație lemnoasă.

Și în prezent, ponderea cea mai mare a spațiului forestier revine salcânilor, stratul erbaceu al acestor păduri este format din speciile *Cannabis sativa*, *Urtica dioica*, *Ballota nigra*, *Conium maculatum*, *Torilia anthriscus*, *Galium schultesii*, *Euphorbia villosa*, etc.

Salcâmul este o specie originară din America de Nord și se consideră a fi naturalizată în România, în localitatea în anii 2004-2005 Costache Negri au fost plantați peste două milioane de puiți de salcâm pe un teritoriu de peste 50 de hectare.

În Lunca Gerului sunt asociații lemnoase dominate de *Populus Alba*, *Populus Nigra*, *Salix alba*, *Ulmus foliaceea*, *Acer campestre*, *Salix viminalis*, *Valix tiandra*, *Prunus moldavica*, etc. Izolat, în spațiul terenurilor degradate, în special în partea superioară a râpilor se regăsesc câtinișuri.

Un fenomen destul de recent, ce a fost detaliat în literatura geografică a țării noastre, și care a luat amploare în Colinele Covurluiului, este cel de xerofitizare a covorului vegetal, care apare datorită factorilor climatici și a scăderii capacității de reținere a apei în sol.

Principalii factori climatici care stau la baza fenomenului de xerofitizare sunt: ploii torențiale intercalate cu perioade variabile de secetă, evapotranspirația care determină deficite mari de umiditate și astfel se ofilesc plantele, modificarea regimului termic de iarnă ce capătă ușoare tendințe pozitive cu implicații asupra săderii stratului de zăpadă, astfel încât la începutul sezonului de vegetație, rezerva de apă din sol este deficitară.

Fauna specifică arealului teritorial al comunei Costache Negri este formată din specii care supraviețuiesc în spațiul vegetal existent. Cele mai întâlnite mamifere sunt rozătoarele, precum: șoarecele de câmp, șoarecele pitic, șobolanul de câmp, șoarecele de mișună, șoarecele scurmător, hârciogul, popândăul, cărtița, etc.

Mai rar se întâlnesc următoarele specii: lupul, bursucul, ariciul, mistrețul, dihorul, iepurele sălbatic.

Categoria faunistică cea mai diversificată este reprezentată de familia păsărilor, la nivelul comunei regăsindu-se: coțofana, cinteza, cucul, cioara, turturica, pitulicea, cucuveaua, stâncuța, uliul, vrabia, rândunica, ghionoaia, etc.

Există și păsări de interes vânătorească, cum ar fi: potârnichea prepelița, și fazanul.

În zonă sunt regăsite și păsări răpitoare de zi: uliul porumbar, uliul păsărar, șoimul rândunelelor dar și păsări răpitoare de noapte: huhurezi și cucuveaua de casă.

Dintre speciile amfibiene, cele mai răspândite pe teritoriul comunei Costache Negri sunt: broasca brună de pământ, broasca râioasă brună, broasca verde de lac, broasca de lac mică.

Speciile nevertebrate aferente acestei zone sunt: lăcustele, cossașii, cărăbușul, ghelelele de câmp, buburuza, gândacul de colorado, viespea mare de lemn și multe altele.

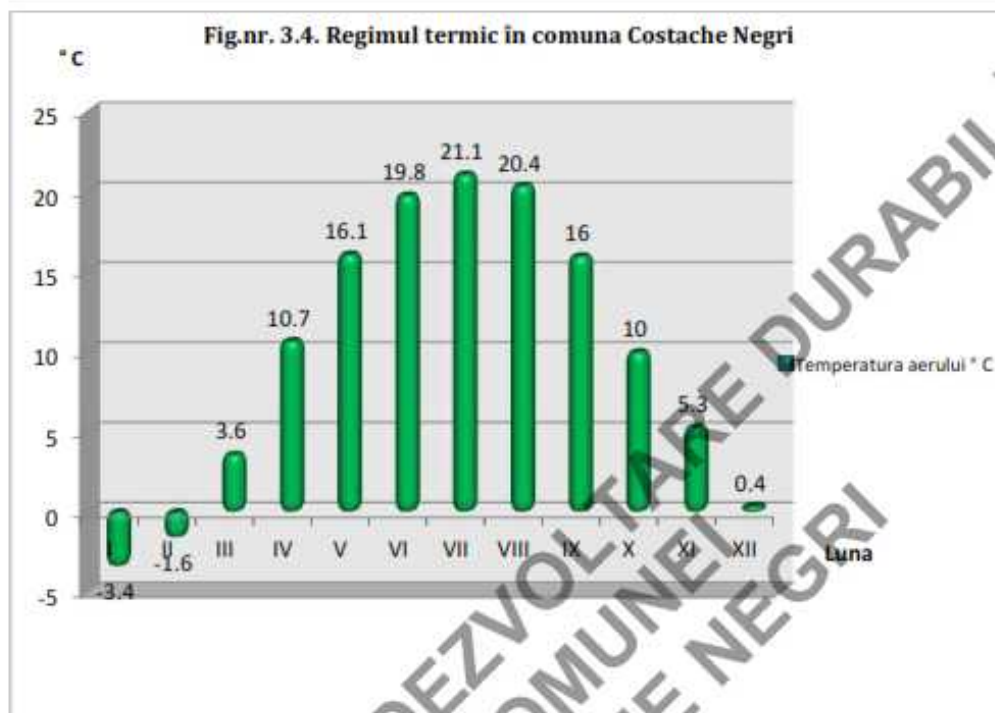
3.4.4. CLIMA

Comuna Costache Negri, ca de altfel întreg teritoriul județului Galați se încadrează într-o zonă cu climat temperat - continental, cu diferențieri termice medii și mari, cu primăveri lungi și toamne scurte, cu un topoclimat specific zonelor colinare și de câmpie înaltă.

În zona colinară și de podiș, caracterul continental al climei este mai accentuat în comparație cu zona sudică a județului, asprimea climei rezultând nu atât din verile fierbinți și uscate, cât mai ales din iernile reci, cu viscole frecvente.

Tabelul 3.1. - Regimul termic al localității Costache Negri

Specificații	Luna												Media Anuală
	I	II	III	IV	V	VI	VII	VIII	IX	X	XI	XII	
Temperatura aerului ° C	-3,4	1,6	3,6	10,7	16,1	19,8	21,1	20,4	16,0	10,0	5,3	0,4	9,9



Temperatura maximă absolută: 39,4°C (05.08.1905)

Temperatura minimă absolută: - 29,3°C (25.01.1942)

Temperatura medie pe anotimpuri și sezoane de vegetație:

- Primăvara: 10,1°C;
- Vara: 20,4°C;
- Toamna: 10,4°C;
- Iarna: - 1,6°C.

Temperatura medie în sezonul de vegetație: 17,3°C;

Începutul perioadei bioactive: 21 februarie;

Sfârșitul perioadei bioactive: 11 decembrie;
 Durata medie a perioadei bioactive: 294 zile;
 Suma temperaturilor medii pozitive: 9800 °C;
 Începutul perioadei de vegetație: 5 aprilie;
 Sfârșitul perioadei de vegetație: 20 septembrie;
 Durata medie a perioadei de vegetație: 6 luni;
 Suma temperaturilor diurne: 3100 °C;
 Durata medie a primului îngheț: 1-10 noiembrie;
 Durata medie a ultimului îngheț: 15-31 martie;

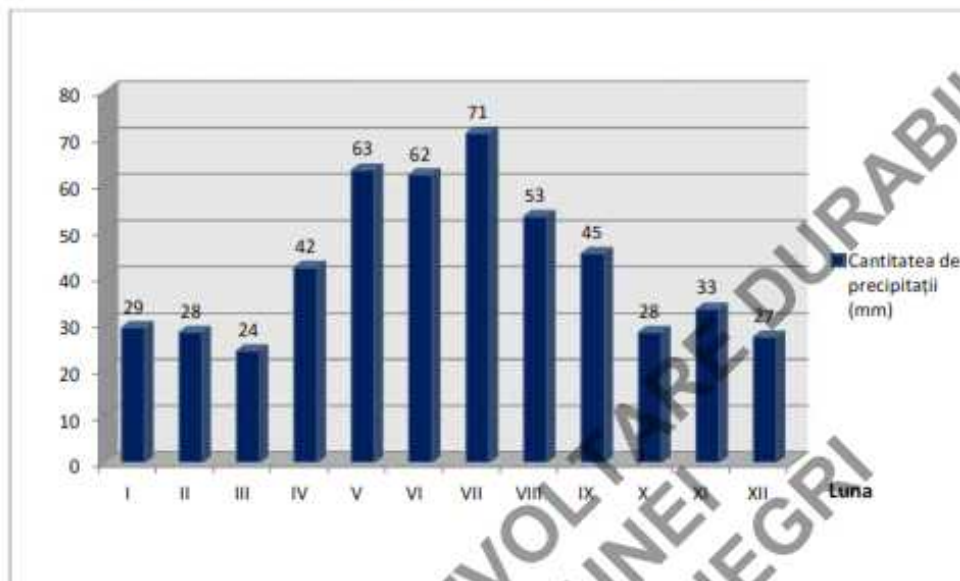
Umezeala relativă:

- Trim I - 84%;
- Trim II - 64%;
- Trim III - 56%;
- Trim IV - 72%;
- Anuală: 60 %.

Tabel nr. 3.2. Valorile medii ale precipitațiilor din comuna Costache Negri

Specificații	Luna												Media Anuală
	I	II	III	IV	V	VI	VII	VIII	IX	X	XI	XII	
Precipitații medii mm	29	28	24	42	63	62	71	53	45	28	33	27	505

Fig. Nr. 3.5. Cantitatea de precipitații din comuna Costache Negri



Media precipitațiilor pe anotimpuri:

- Primăvara: 129 mm;
 - Vara: 186 mm;
 - Toamna: 106 mm;
 - Iarna: 84 mm;
 - În sezonul de vegetație: 336 mm;
- Durata medie a primei ninsori: 25 noiembrie.
Durata medie a ultimei ninsori: 10 martie;
Numărul anual de zile cu ninsoare: 15
Numărul anual de zile cu strat de zăpadă: 30.

Tabel nr. 3.3. Valorile medii ale evapotranspirației în comuna Costache Negri

Specificații	Luna												Media Anuală
	I	II	III	IV	V	VI	VII	VIII	IX	X	XI	XII	
Evapo-transpirația mm	0	0	12	46	94	124	141	128	81	42	12	0	680

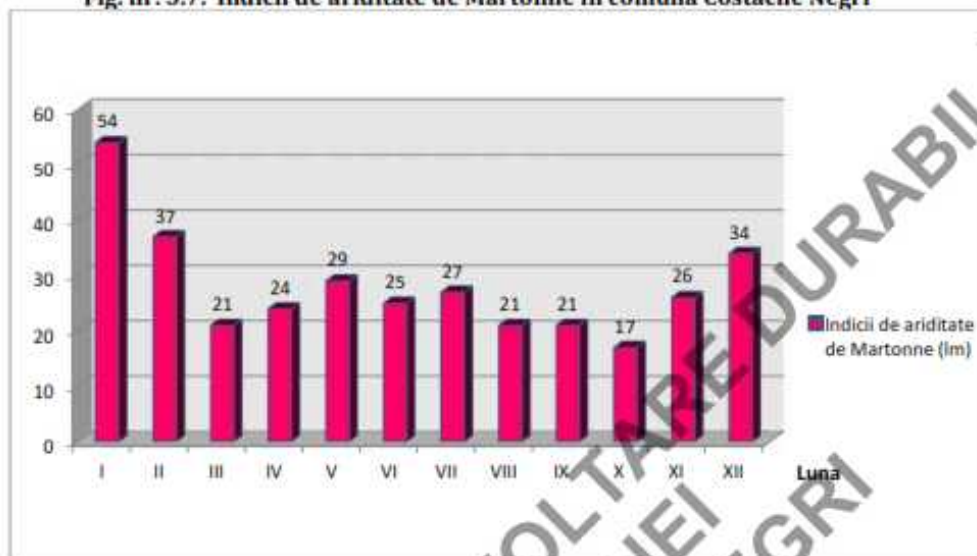
Fig. nr. 3.6. Evapotranspirația în comuna Costache Negri



Tabelul nr. 3.4. Indicii de ariditate de Martonne

Specificații	Luna												Media Anuală
	I	II	III	IV	V	VI	VII	VIII	IX	X	XI	XII	
Indici Im	54	37	21	24	29	25	27	21	21	17	26	34	25

Fig. nr. 3.7. Indicii de ariditate de Martonne în comuna Costache Negri



- Primăvara: 26;
- Vara: 24;
- Toamna: 21;
- Iarna: 40;
- În sezonul de vegetație: 24.

După clasificarea Köppen, provincia climatică a zonei este B.S.a.x., cu climat secetos, veri fierbinți și ierni reci.

Indicii de ariditate de Martonne caracterizează climatul de limită, într-o zonă de stepă și silvostepă, favorabil speciilor forestiere xerofite, dar mai puțin valoroase economic.

Valoarea totală a evapotranspirației potențiale depășește cantitatea anuală de precipitații, deficitul fiind de peste 200 mm. În sezonul de vegetație este repartizat astfel: iulie 88 mm, august 91 mm, septembrie 46 mm.

Circulația generală a atmosferei are ca trăsături principale frecvența relativ mare a

advecțiilor de aer temperat oceanic din Vest și Sud Vest (mai ales în sezonul cald), de asemenea frecvența mare a advecțiilor de aer temperat continental din nord și nord vest (mai ales în sezonul rece) precum și advecții mai puțin frecvente de aer arctic din nord și aer tropical maritim din Sud și Sud Vest.

Așadar, climatul general al zonei se caracterizează prin veri calde și secetoase, ierni geroase marcate prin viscole puternice, dar și advecții provocate de curenții calzi și umezi din Sud-Sud Vest, care determină intervale calde ce duc la topirea stratului de zăpadă.

Cele mai timpurii zile de îngheț au fost înregistrate în luna octombrie și cele mai târzii în luna aprilie.

Vânturile de iarnă sunt generate de anticiclonele continentale siberiene, iar cele de vară de anticiclonele oceanice al azorelor, în timp ce cele de primăvară și toamnă de ciclone mediteraneene și islandice.

Tipul de relief specific întrepătrunderii zonelor colinare ale podișului Covurluiului și a celor de câmpie permit canalizarea curenților de aer imprimând vânturilor direcții dominante dinspre nord - nord - est și sud - est. Cel mai cunoscut vânt specific zonei este crivățul, care iarna generează viscole, vara vântul cald specific zonei este denumit *suhovei*. Anual, în medie, se totalizează peste 4000 de ore de vânt cu viteze de cel puțin 3m/sec.

3.4.5.HIDROLOGIE

Sursa principală de apă pentru speciile forestiere este cea din precipitații. Regimul hidrologic și de umiditate poate fi caracterizat ca fiind deficitar în sezonul de vegetație și relativ normal toamna și iarna, când cad precipitații frecvente, dar de scurtă durată.

Perioadele de secetă, când ploile sunt rare și de scurtă durată, determină acumulări reduse de apă în sol, deoarece nu există posibilitatea percolării în profunzime. De altfel, solurile nisipoase neevoluate, cât și îndiguirea Bârladului, au redus aportul apei freactice în

echilibrul regimului hidrologic, apa freatică fiind blocată la 78-80 de cm de către straturile compacte cimentate, reducând semnificativ potențialul stațiunii.

Umiditatea atmosferică cea mai ridicată a fost înregistrată în lunile decembrie și ianuarie, pentru determinarea valorilor specifice zonelor s-au utilizat consemnările stațiilor meteo Bârlad și Galați, cu valori de 81%, respectiv 86%. Cea mai mică umiditate înregistrată prezintă valori de 57% la stația Bârlad și 61% la stația Galați, acestea fiind specifice lunilor de vară, iulie și august.

Nebulozitatea reprezintă gradul de acoperire al cerului cu nori, și are o influență majoră asupra mediului natural și antropic, întrucât are un impact direct asupra dezvoltării vegetației, culturilor agricole, etc. Cele mai multe zile senine s-au înregistrat în lunile iulie și august cu valori de 57%, respectiv 69,3%, și cele mai puține senine în luna decembrie cu 20,7%.

Precipitațiile atmosferice sub toate formele lor, și anume: ploaie, zăpadă, lapoviță, brumă, grindină, ceață, rouă, au un impact major în special în zona rurală deoarece economia preponderent agrară este dependentă de aceste fenomene meteorologice.

Precipitațiile specifice zonei Podișului Cuvurului prezintă următoarele valori:

- Cantitatea medie anuală este de circa 400 – 430 mm, variația cantității de precipitații anuale este cuprinsă în diferența dintre 256 – 273 mm;
- Numărul zilelor fără precipitații se ridică la 80 – 100 zile pe an;
- Cel mai ploios an a fost anul 1958, când au căzut 756,1 mm.
- Cel mai secetos an a fost anul 1967, când s-au înregistrat precipitații în valoare de 427,3 mm.

Precipitațiile sub formă de zăpadă prezintă următoarele caracteristici:

- Primele precipitații solide cad de regulă cu mijlocul lunii noiembrie;
- cantitatea cea mai mare de precipitații solide cade în lunile ianuarie, februarie;
- durata zilelor cu ninsori este în medie de 44 de zile la Tecuci, și 41,3 zile la Galați;
- ultimile ninsori se înregistrează în luna aprilie;

- stratul de zăpadă are grosimi de circa 37 cm.

Evapotranspirația este ridicată, în zona Colinelor Covurluiului, cantitățile de precipitații atmosferice nu satisfac necesarul pentru evaporație, astfel clima este caracterizată de o alternanță a perioadelor de uscăciune și secetă cu scurte perioade ploioase. Evapotranspirația potențială medie anuală are valori de 650-688 mm, depășind cu 90-230 mm cantitatea medie anuală de precipitații care cad.

În lunile aprilie-octombrie, care reprezintă perioada de vegetație a plantelor, se evaporă cea mai mare cantitate de apă, acest lucru datorându-se creșterii puternice a temperaturii aerului și intensificarea proceselor biologice ale plantelor, valorile fenomenului de evapotranspirație ating pragul maxim în lunile iulie-august (140-145 mm), ceea ce reprezintă 20-22 % din valoarea medie anuală.

Roua este formată din picături mici de apă, de diverse mărimi, provenite din condensarea vaporilor conținuți de aerul de la suprafața terestră, în timpul nopților senine din sezonul cald, când radiația nocturnă asigură o răcire intensă a suprafeței de contact. Cel mai mare număr de zile cu rouă se manifestă în lunile iulie și septembrie, desi se constată unele valori ale acesteia și în alte luni ale verii și toamnei. Frecvența acestui fenomen, manifestat în special în perioada de vegetație a plantelor favorizează dezvoltarea acestora, reprezentând un supliment de umiditate în fazele critice de dezvoltare. Numărul maxim anual de zile cu rouă este cuprins între 85-110 zile.

Bruma este și ea un fenomen climatic, întâlnit în sezonul rece, fiind rezultatul cristalizării picăturilor fine de apă, care rezultă din condensarea vaporilor în contact cu suprafața terestră, fiind specific, în general, primelor ore ale dimineții.

Bruma are un impact direct asupra vegetației afectând în special culturile agricole și plantațiile de pomi fructiferi. Acest fenomen meteorologic de face simțit în special în lunile aprilie și septembrie, octombrie.

La nivelul localității Costache Negri frecvența brumei este mai mare în Lunca Gerului și pe principalele văi, precum și pe partea inferioară a versanților.

Ceața este considerată a fi un fenomen meteorologic periferic și are, de regulă, un rol negativ în cadrul mediului natural și antropic, împiedicând derularea normală a unor procese cum este cel de fotosinteză, dar are și un rol pozitiv prin faptul că umectează părțile joase ale atmosferei. Ca și perioadă în care s-a înregistrat cea mai mare frecvență a zilelor de ceață, în anul 1962 sunt consemnate 23 de zile în luna ianuarie.

Furtunile se caracterizează prin viteza ridicată a vântului, care atinge valori foarte mari, valorile consemnate în această zonă au fost de 21 m/sec, respectiv 24 m/sec la nivelul anului 1969.

Chiciura reprezintă un depozit de gheață cristalină cu structură fină, ce apare datorită temperaturilor negative și a prezenței unei mase de aer umed, și se formează pe ramurile copacilor, pe cablurile electrice sau pe diferite obiecte. Acest fenomen apare îndeosebi în lunile de iarnă decembrie, ianuarie și februarie, dar poate apărea și în luna noiembrie.

Poleiul se manifestă ca o depunere solidă a unui strat de gheață omogen și transparent, și ia naștere ca urmare a înghețării picăturilor de ploaie pe suprafața rece a solului. În zona Colinelor Covurluiului acest fenomen apare 2-3 zile pe an, de obicei în sezonul de iarnă.

Pâcla reprezintă o impurificare a aerului și produce o reducere a vizibilității și umezelii aerului datorită aglomerării particulelor de praf, fum, cenușă care se înalță în atmosferă. Acest fenomen apare în medie 1-2 zile pe an, cu precădere în lunile: martie, aprilie, mai și decembrie, însă nu se produce în fiecare an.

Orajele (fulgere și tunete) sunt un ansamblu de fenomene fizice ce pot fi observate în mod vizual și auditiv prin efectele lor optice și acustice. Aceste fenomene sunt, în unele cazuri, însoțite de averse de ploaie, de grindină sau de vijelii, și se produc în zilele călduroase de vară, în medie 7-9 zile pe an.

3.4.6. SOLURI ȘI CARACTERISTICILE GEOTEHNICE

Rolul timpului arată că vârsta absolută a procesului de pedogeneză se corelează, în general, cu vârsta geomorfologică a reliefului, astfel în zona Colinelor Covurluiului, pedogeneza are vârsta absolută poliocen-cuaternară.

La nivelul comunei Costache Negri învelișul pedologic este constituit din soluri stepice și silvostepice, tipul de sol dominant fiind cernoziomul, după cum urmează:

- Cernoziomul tipic;
- Cernoziomul cambic;
- Cernoziom vertic.

Cernoziomurile se regăsesc răspândite pe unități de relief neted sau slab accidentat, cu altitudini cuprinse între 150 – 200 m.

Cernoziomul tipic reprezintă 20,5% din suprafața comunei Costache Negri, are o structură bună, glomerurală medie, bine dezvoltată, erodat moderat și prezintă o textură nediferențiată pe profil lutoasă și nisipoasă. Suprafața ocupată de acest tip de cernoziom este afânată și permeabilă, cu o capacitate bună pentru aer și apă, se lucrează ușor și nu este supus eroziunii.

Reacția solului este slab alcalină și conținutul de humus prezintă valori cuprinse între 2 – 4 %.

Cernoziomul cambic s-a format pe suprafețe orizontale sau slab frământate, pe culmi domoale, pe terenuri netede sau slab înclinate, pe depresiuni, nisipuri, roci dure, argile dar și pe loess sau depozite loessoide.

Aceste tipuri de cernoziomuri s-au format printr-o acumulare a humusului ca și în cazul cernoziomurilor tipice, doar că procesele de levigare și alterare sunt mult mai pronunțate, astfel spălarea carbonatului de calciu și debazificarea complexului sunt mai intense.

Cernoziomurile cambice sunt de trei tipuri:

- semicarbonatice;

- slab levigate;
- puternic levigate.

La nivelul comunei Costache Negri, arealul acoperit de cernoziomuri cambice este în proporție de 59,37%, ceea ce reprezintă 1.517,39 hectare.

Aceste soluri sunt formate pe depozite loessoide cu textură luto-nisipoasă, ceea ce face ca apa freatică ce se află la aproximativ 10 m, sa nu influențeze evoluția solurilor.

Suprafața se încadrează în categoria solului mijlociu în humus-fier, cantitatea de humus fiind cuprinsă între 1,62 - 3,24%, reacția este slab moderat alcalină, cu valori cuprinse între 6,22 - 8,40.

Cernoziomurile cambice au o pretabilitate foarte bună pentru pentru toate culturile, dar îndeosebi pentru cultura viței de vie, pomicultură, cereale și floarea soarelui, dar pentru a se obține o producție agricolă mare și constantă trebuie să li se aplice îngrășăminte chimice cu azot, fosfor și potasiu, dar și gunoi de grajd.

Solurile aluvionare ocupă o suprafață de 8,13% din totalul comunei Costache Negri, adică 208 hectare, se regăsesc în special în zonele de pe Valea Gologanu și Valea Gerului , și prezintă un orizont mai mare de 20 cm grosime, urmat de un strat de materiale parentale formate din depozite fluviale.

Aceste soluri s-au format în luncile apelor curgătoare în condițiile unor revărsări frecvente, după procese de zvântare, uscare de crăpare, de reglementare a regimurilor de apă și aer, de mineralizare și humificare a materiei organice, suprafața având o textură lutoasă la 14-15 cm și o textură argiloasă la 16-17 cm.

Solurile sunt ocupate îndeosebi de pășuni iar din punct de vedere chimic au un pH slab moderat alcalin, au conținut mijlociu de humus, fosfor și potasiu, și conținut relativ mic de azot.

Erodisolurile se întâlnesc în special pe versanții ce prezintă diverse pante, sunt soluri decopertate prin procesul de eroziune, ca urmare a efectului creat de apa scursă de-a lungul pantei, ce a antrenat odată cu ea și materialul de sol.

Pe întinderea comunei Costache Negri, erodisolurile ocupă aproximativ 3,17 % din totalul localității, adică 81 de hectare, ele fiind formate pe depozite loessoide mijlocii. Conținutul de humus al erodisolurilor este relativ mic, prezintă cantități reduse de fosfor, potasiu și azot, are un pH slab alcalin, o activitate microbiologică foarte scăzută, textura fiind lutoasă, nisipo-lutoasă sau lut-nisipoasă.

Coluvisolurile sunt formate din material coluvial nehumifer ce se acumulează la baza versanților într-un strat de peste 50 cm grosime, ele prezintă un conținut de humus cuprins între 2,94-3,66%, au o structură grăunțoasă - glomerurată, fără neformațiuni caracteristice, și au o textură lutoasă cu carbonați de suprafețe cuprinse între 20 - 150 cm. Aceste soluri sunt ocupate cu culturi de câmp deoarece au o bună fertilitate, la nivelul comunei Costache Negri dețin o întindere de 4,61%, adică 118 hectare.

Solurile desfundate ocupă 4,22% din teritoriul comunei, respectiv 108 hectare, fiind specifice culturilor viticole, ele au o porozitate și o permeabilitate mai mari, fiind active din punct de vedere microbiologic. Compoziția de humus a solurilor desfundate este mică, dețin cantități mici de fosfor, au o reacție moderat alcalină și sunt bine aprovizionate cu potasiu.

Aceste soluri beneficiază de condiții bioclimatice caracterizate prin precipitații medii anuale, cu valori cuprinse între 400-430 mm, umiditatea solului permițând formarea unor pajiști de graminee înalte care constituie un covor erbaceu neîntrerupt.

În arealul comunei, solurile de tipul cernoziom sunt de culoare castanie, ciocolatie și respectiv levigate.

Solurile silvostepice sunt regăsite, în special în compartimentul nordic al comunei, și se încadrează în Podișul Moldovei.

Cea mai mare parte a teritoriului comunei se află în zona de câmpie, care face parte din categoria câmpiei piemontane și de terasă, de origine fluvio-lacustră, nefragmentată, acoperită cu depozite loessoide, cu altitudini de 100-200 metri.

În suprafețele aferente colinelor Covurluiului, procesele actuale sunt mai frecvente și mai

intense, comparativ cu zona de câmpie, versanții fiind adeseori afectați de spălări, ravene și alunecări de teren.

În zona de luncă se întâlnesc pământuri aluvionare fine, alcătuite din prafuri argiloase de consistență redusă, așezate pe nisipuri fine - medii. Pământurile din zona de luncă prezintă un grad redus de consolidare, umiditate ridicată și compresibilitate mare. Aceste caracteristici, fac ca terenul de fundare să prezinte capacitate portantă moderată, reclamând prudență în legătură cu deformațiile și modul de fundare.

De asemenea, în zona de luncă se întâlnesc suprafețe cu exces de umiditate, impropriei amplasării construcțiilor de locuințe.

În zona de trecere, de la luncă la câmpia înaltă, unde sunt prezente pământuri argiloase prăfoase, se pot amplasa construcții de locuințe, social-administrative de interes local, depozite, ateliere, cu regim de înălțime P...P+2E.

Dat fiind natura depozitelor (pământurilor prăfoase loessoide) prezentate pe teritoriul comunei, în zonele cu pante mari ale terenului s-au format ravene, desprinderi de teren și, mai rar, alunecări.

În aceste locuri nu se vor amplasa construcții noi, sau se vor amplasa numai după adoptarea unor măsuri de stabilizare a terenului prin descărcări ale versantului, terasări, drenaje, plantări de arbori, etc. De asemenea, sunt necesare lucrări de oprire a activității erozionale, prin măsuri specifice acestei categorii de lucrări.

3.4.7. RISCURI NATURALE

Localitatea Costache Negri este poziționată în partea central – vestică a județului Galați, are un aspect de câmpie înaltă, suprafața acesteia fiind fragmentată în culmi și păduri prelungi separate de văi paralele

Pe versanți și suprafețe înclinate apar procese evidente de eroziune, transport, acumulare, care generează un microrelief caracteristic.

Defrișările și extinderea culturilor agricole au accentuat eroziunea suprafețelor înclinate mai înalte, au crescut debitele solide ale apelor și au fost accentuate procesele aluviale și coluvio-proluviale ale zonelor mai joase.

Relieful cu pante pronunțate ale câmpiei înalte și prezența pământului loessoid fac ca acesta să se erodeze, iar particulele de pământ să fie antrenate ușor de apele de precipitații. Tipul de degradare predominant este eroziunea pluvială, prezentă atât ca eroziune de suprafață cât și de adâncime (ogașe și ravene), favorizată de substratul litologic friabil, de caracterul torențial al precipitațiilor și de modul de utilizare agricolă.

Pe terenurile cu panta până în 15°, cu categoria de folosință arabil, cuprinse în fișa perimetrului în zona de apărare, eroziunea de suprafață este slabă până la moderată (I). Pe aceste terenuri se vor instala perdele forestiere de protecție a câmpului, amplasate pe zona perimetrală a comunei sau de-a lungul căilor de comunicație cele mai afectate de viscole. La același tip și fază de degradare se încadrează o parte din suprafața de teren cu categoria de folosință livadă, situată pe teren cu panta de până la 10 °, pe care se va instala arboret de stejar brumăru.

Pe terenurile cu pantă până la 15°, cu categoriile de folosință vie (cultură pe terase late amenajate pe curbă de nivel), livadă și pășune, eroziunea de suprafață este în general puternică, uneori foarte puternică pe suprafețe restrânse (II).

Pe terenurile cu panta peste 15°, cu folosință pășune, eroziunea de suprafață este foarte puternică și excesivă (III), uneori a evoluat la eroziune în adâncime (IV) sub forma ogașelor

și ravenelor mici, în care se întâlnesc eroziuni și surpări de maluri. Eroziunea în adâncime este prezentă sub forma unor lentile, cu suprafața până la 0,1 ha, răspândite în cuprinsul terenului cu eroziune puternică și excesivă.

Cu privire la riscurile asociate deplasărilor de teren, acestea apar datorită prezenței apei și a precipitațiilor căzute pe versant, fiind provocate astfel, alunecări de teren sau reactivarea unor alunecări mai vechi, concomitent cu apariția inundațiilor.

3.4.8. ANALIZĂ SWOT COORDONATE GEOGRAFICE

PUNCTE TARI	PUNCTE SLABE
<ul style="list-style-type: none"> Bună fertilitate a solurilor. Variația peisajului natural. Condiții climatice propice dezvoltării economice armonioase. existența unei rețele hidrografice dense și bogate; 	<ul style="list-style-type: none"> Relieful cu pante pronunțate ale câmpiei înalte și prezența pământului loessoid fac ca acesta să se erodeze, iar particulele de pământ să fie antrenate ușor de apele de precipitații; Prezența unor areale de tip luncă cu exces de umiditate; eroziune puternică a terenurilor cu panta peste 15°.
OPORTUNITĂȚI	AMENINȚĂRI
<ul style="list-style-type: none"> Grad ridicat de utilizare a factorilor de mediu în scopuri practice. Posibilitatea dezvoltării de activități economice variate. Utilizarea unor fonduri nerambursabile pentru protejarea mediului. 	<ul style="list-style-type: none"> Riscul apariției unor alunecări de teren. degradarea puternică a terenului până la excesivă și accentuarea eroziunii în profunzime. Producerea de inundații în zonele de tip luncă.

PARTEA a II-a EVALUAREA DEZVOLTĂRII LOCALE

4.1. POPULAȚIA, ELEMENTE DEMOGRAFICE ȘI SOCIALE



4.1.1. DEMOGRAFIE. NUMĂRUL DE LOCUITORI ȘI EVOLUȚIA POPULAȚIEI

Istoric. Informații cu privire la locuitorii din Mănjița există încă din perioada centralizării statului medieval Moldova, deși nu sunt consemnate în documente astfel de date, însă sunt păstrate într-un mod sporadic nume de persoane care au trăit în vechile vetre ale satului.

Cu privire la primii locuitori din zonă, se consideră că aceștia au venit din diverse zone ale țării, și anume din județul Brăila, sat Măicânești, din comuna Reditu, din satul Negrea, din satul Potârnichea situat aproape de comuna Pechea, sau chiar din județul Vrancea.

Populația actuală a comunei nu are un caracter omogen, deoarece s-a format din populația aflată în aproximativ cinci sate, dispersate pe o întindere de 1 - 4 km, și familii venite din diverse zone ale țării care s-au stabilit în zonă.

Prima evidență statistică ce este consemnată în mod oficial a fost întocmită în data de 5 iunie 1774, sub denumirea *Ținutul Vovurlui. Vedomostie de numele a tuturor oamenilor care s-au găsit la scris locuitori din ținutul acesta*, document ce se află în custodia Arhivei

Centrale din Moscova.

Cu ocazia recensământului efectuat în 29 decembrie 1930 rezultă că în comuna Costache Negri erau 1850 de locuitori.

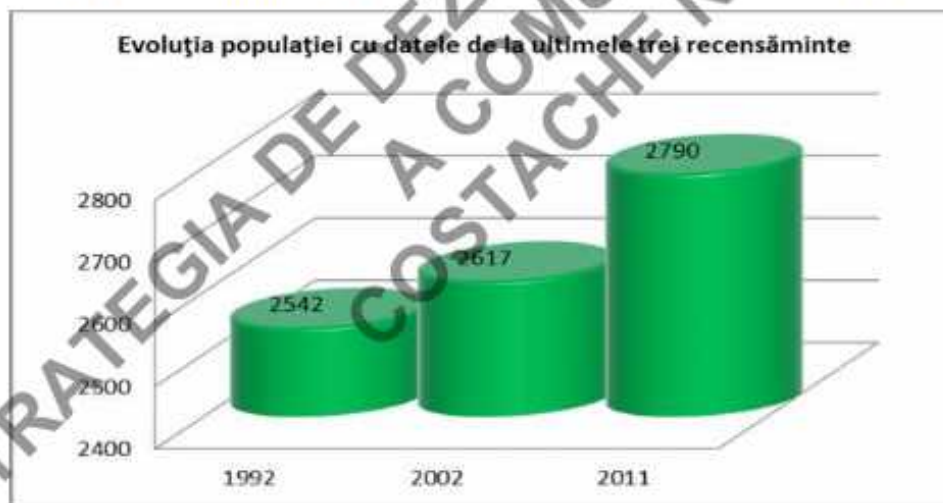
După sfârșitul celui de-al doilea război mondial populația comunei a început să crească, chiar dacă s-au înregistrat progrese modeste, însă după anul 1950 ritmul de creștere înregistrat a fost mai consistent, ritm ce s-a menținut până în anul 1980, după care până în anul 2000 s-au consemnat scăderi ale populației, iar în ultimii ani se constată o ușoară creștere.

În tabelul de mai jos este prezentată evoluția populației cu datele de la ultimele trei recensăminte, și anume 1992, 2002 și 2011.

Tabelul nr. 4.1. Populația comunei Costache Negri la ultimile recensăminte

Localitatea	1992	2002	2011
Costache Negri	2.542	2.617	2.790

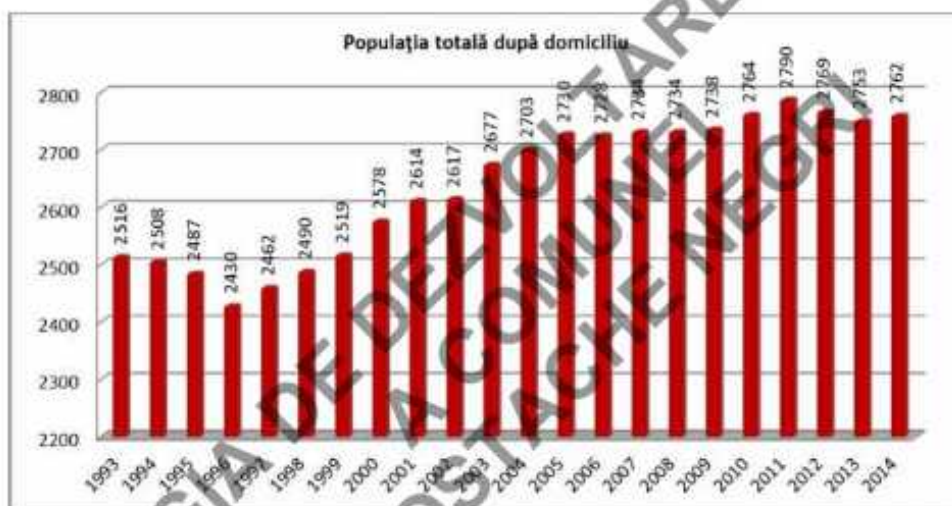
Fig. 4.1. Evoluția populației după datele recensămintelor din 1992, 2002 și 2011



Se constată, o creștere permanentă a populației în perioada analizată, ceea ce are un rol pozitiv atât din punct de vedere economic cât în dezvoltarea imobiliară a comunei Costache Negri.

Conform datelor prezentate de INS, evoluția populației după domiciliu ne arată o scădere, dacă la ultimul recensământ, respectiv în anul 2011 în localitatea Costache Negri aveau domiciliul 2.790 de persoane, în anul 2014 populația a scăzut, înregistrându-se un total de 2.762 locuitori care domiciliau pe raza acestei comune.

Fig. 4.2. Evoluția populației după domiciliu în comuna Costache Negri



4.1.2. STRUCTURA DEMOGRAFICĂ

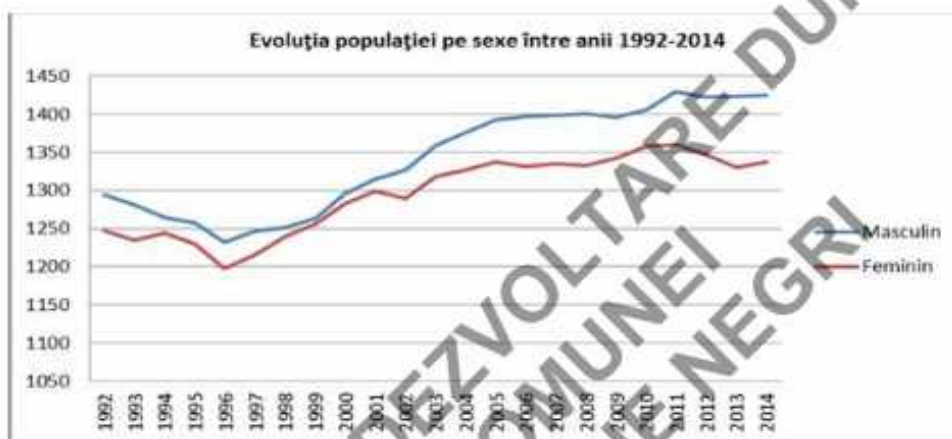
Structura pe sexe și grupe de vârstă

Conform datelor recensate se constată că la nivelul comunei Costache Negri, populația este ușor masculinizată, numărul de bărbați fiind superior celui al femeilor, cu o pondere, la

nivelul anului 2014 de 51,60 % bărbați și 48,40 % femei, respectiv 1.425 bărbați și 1.337 femei.

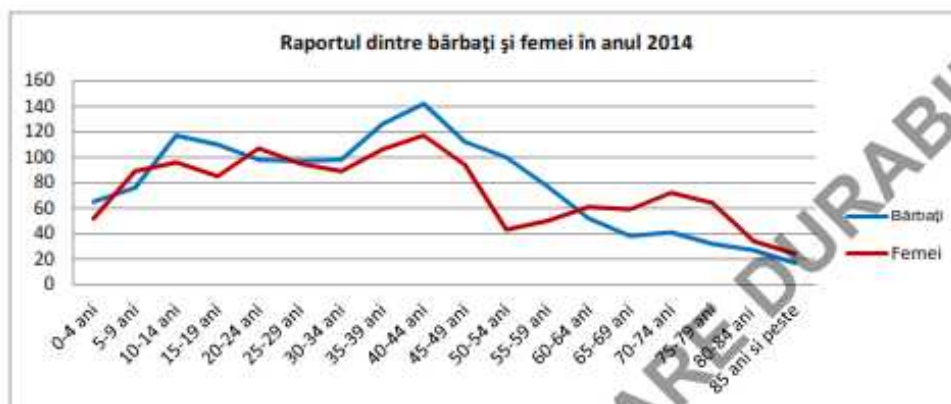
În graficul de mai jos este prezentată evoluția populației pe sexe, începând cu 1992 și până în 2014.

Fig. 4.3. Evoluția populației pe sexe în perioada 1992-2014



Raportul dintre bărbați și femei la nivelul anului 2014, arată o pondere de 51,60% bărbați (1425) și 48,40% femei. (1337)

Fig. 4.4. Structura populație după sex și grupe de vârstă la nivelul anului 2014



Din graficul de mai sus, se poate observa, că se înregistrează, preponderent un excident de populație masculină pentru intervalul de vârste de 0-59 de ani și un excident de populație feminină pentru intervalul de vârstă peste 60 ani, datorat speranței de viață mai mare a femeilor. O excepție o constituie intervalul de vârstă 20 – 24 ani, unde se înregistrează o creștere a populației feminine.

Reprezentarea structurii pe grupe de vârstă permite evaluarea nivelului de îmbătrânire a populației. Conform clasificării folosite de INS, populația tânără se consideră între 0-14 ani, cea adultă între 15-64 de ani și cea îmbătrânită peste 65 de ani.

Analiza evoluției populației pe grupe de vârstă ne indică o scădere cu 17,97% a populației tinere în 2014 față de 2004, o creștere importantă a populației adulte, cu 33,33 %, dar și o ușoară creștere a populației îmbătrânite, cu 4,6%.

Tabel 4.2. Analiza comparativă a structurii populației pe grupe de vârstă, 2004 față de 2014

	2004		2014		Diferențe 2004/2014	
		%		%		%
0-14 ani	604	22,35	495	17,92	-109	-18,05
15-64 ani	1709	63,23	1859	67,31	150	8,78
65 și peste	390	14,43	408	14,77	18	4,62
Total	2703	100	2762	100	59	-4,65

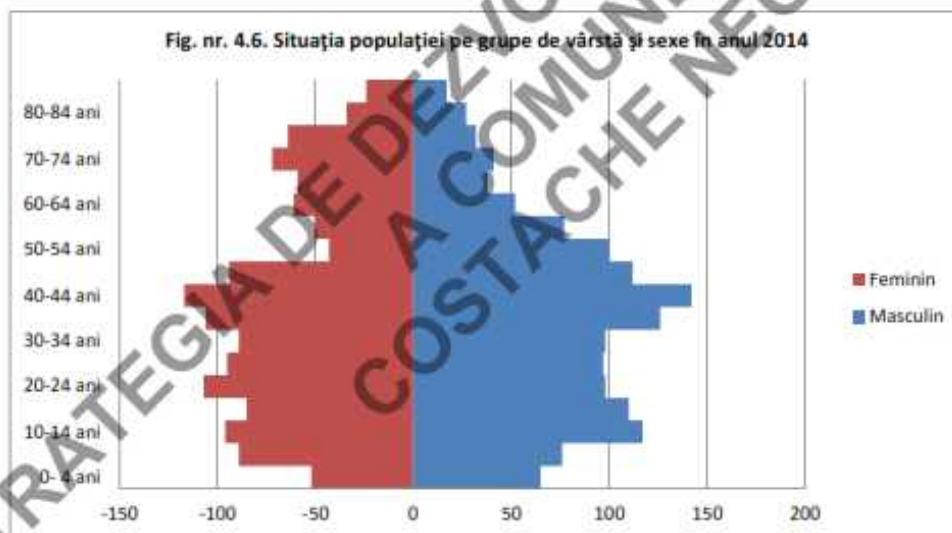
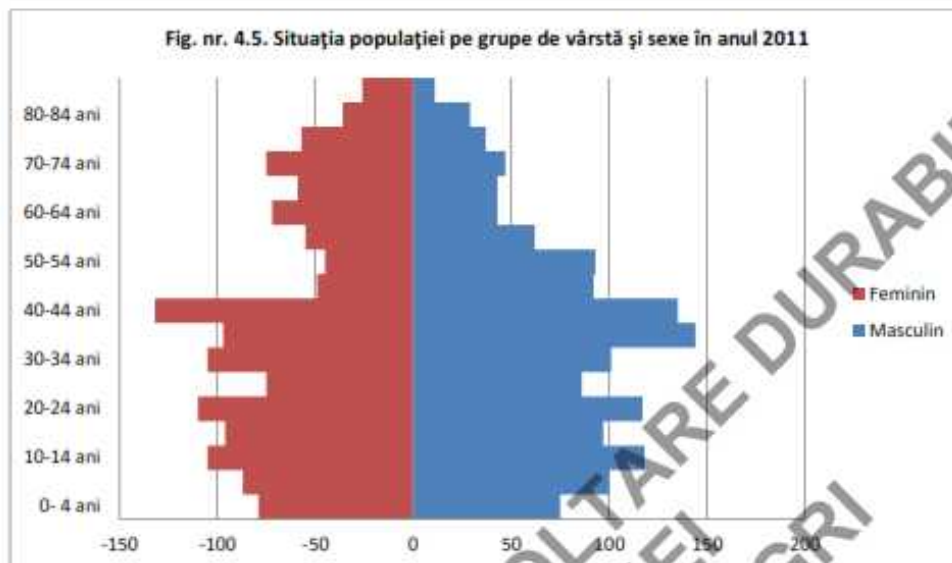
4.1.3. STRUCTURA ETNICĂ

Comuna Costache Negri are o populație omogenă din punct de vedere etnic, conform datelor recensământului din 2011, majoritatea locuitorilor sunt români (98,21%), diferența (1,79%) fiind de altă etnie.

4.1.4. PIRAMIDA VÂRSTELOR

Piramida vârstelor a fost realizată cu datele de la ultimul recensământ, anul 2011 și ultimul an pentru care s-au făcut înregistrări de date, respectiv anul 2014, fiind posibilă astfel observarea principalelor schimbări care au avut loc în structura demografică a populației în ultimii patru ani.

Piramida vârstelor obținută cu datele de la recensământul din 2011 ne arată schimbări structurale și în volum. Se observă o importantă creștere a populației adulte cu vârsta cuprinsă în intervalul 35-50 de ani. Totodată se observă o reducere a populației tinere, care formează baza, grupele de vârstă 0-14 ani au efective mai mici decât grupele mai mari 15-25 de ani.



Piramida vârstelor pentru anul 2014 arată o stabilizare a populației adulte, arată faptul că intervalul cuprins între 40-54 ani prezintă cea mai importantă cotă, înregistrându-se reduceri semnificative a efectivelor populației tinere. Se pot observa și alte fenomene demografice în desfășurare: îmbătrânirea populației, excedent al populației feminine peste 60 de ani, reducerea continua a populației tinere care formează baza, care nu va fi înlocuită corespunzător în următorii ani (grupa sub 5 ani fiind mică, comparativ cu celelalte grupe de vârstă tinere).

4.1.5. EVOLUȚIA POPULAȚIEI

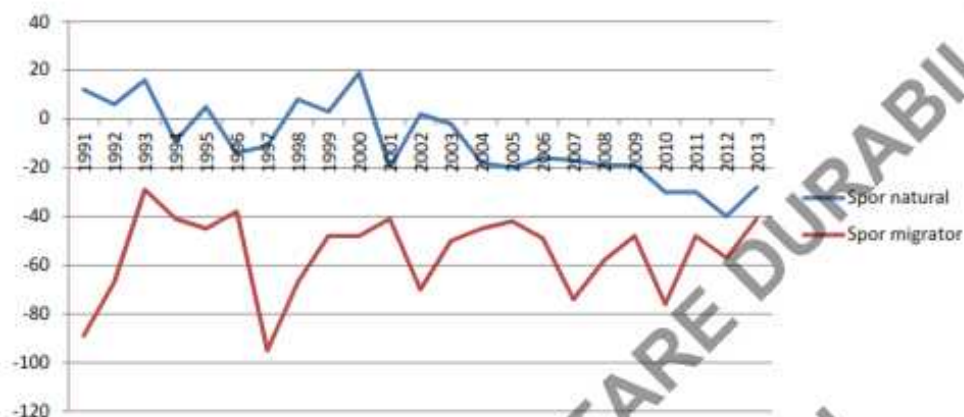
a. Intrări și ieșiri în efectivul populației

Evenimentele care influențează dimensiunea demografică sunt, pe de o parte, nașterile și decesele, care determină mișcarea naturală a populației, iar pe de altă parte, imigrările și emigrările, care determină mișcarea migratorie, teritorială a populației.

Nașterile și imigrările determină "intrări" de populație, iar decesele și emigrările, "ieșiri" ale populației.

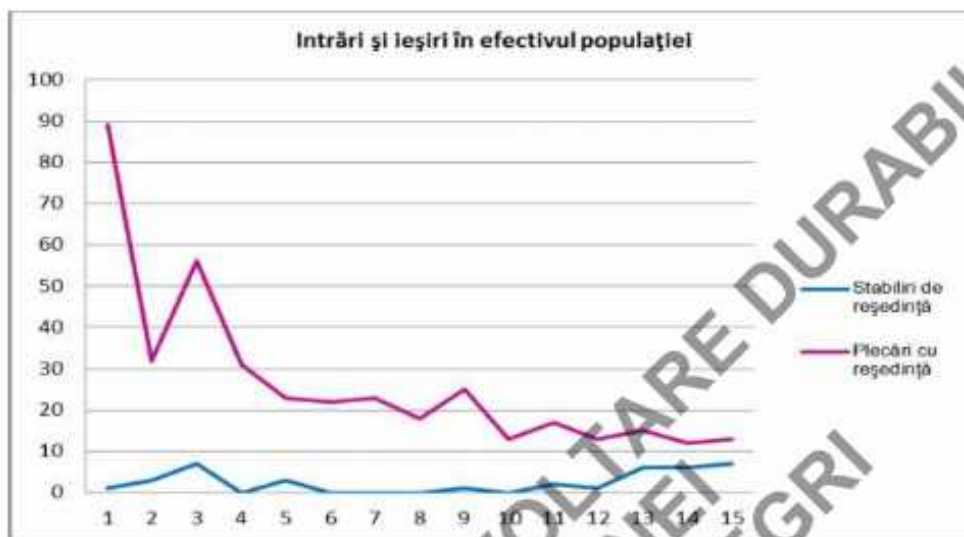
Populația comunei Costache Negri scade prin ratele negative ale sporului natural (mai puțin născuți decât decedați), dar și prin sporul migrator negativ din 1991 până în prezent.

Fig. Nr. 4.7. Evoluția sporului migrator și al celui natural în perioada 1991-2013



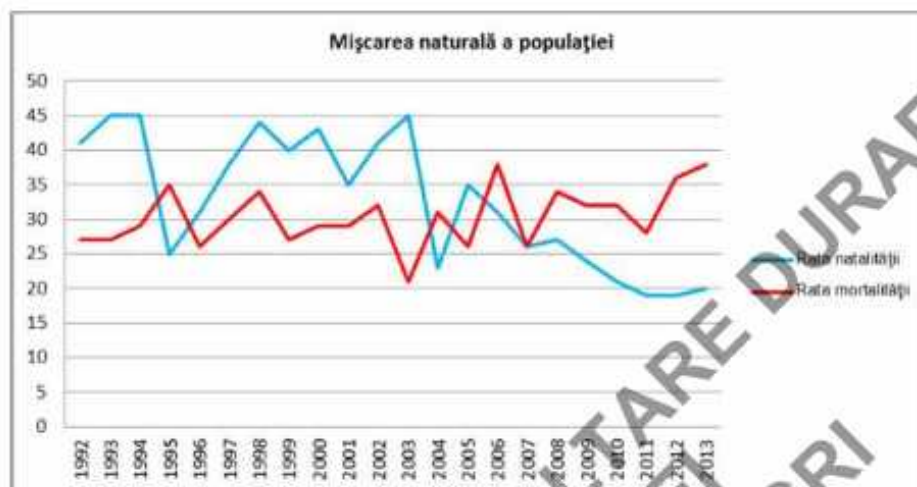
Cu privire la intrările și ieșirile în efectivul populației, s-au analizat stabilirile cu reședința și plecările cu reședința în/din comuna Costache Negri pentru intervalul de timp 1999-2013, și s-au constatat masive plecări din comună în perioada 1999-2001, fiind înregistrate apoi rate relativ constante ale plecărilor. Stabilirile de reședință au atins două puncte de maxim, și anume, în anii 2001 și 2013.

Fig. Nr. 4.8. Evoluția plecărilor și stabilirilor de reședință în perioada 1992-2014

**b. Rata brută a natalității și mortalității**

Conform graficului de mai jos, se constată că rata natalității a scăzut constant în ultimii ani, de la un maxim de 45 nașteri în 1993 și 1994, până la un minim de 19 nașteri în anii 2011 și 2012. În același interval de timp, rata mortalității a crescut în ultimii ani, atingându-se valori de 36 decese în 2012 sau chiar 38 în anul 2013.

Fig. Nr. 4.9. Evoluția Ratelor natalității și mortalității în perioada 1992-2014



c. Sporul natural și sporul migrator

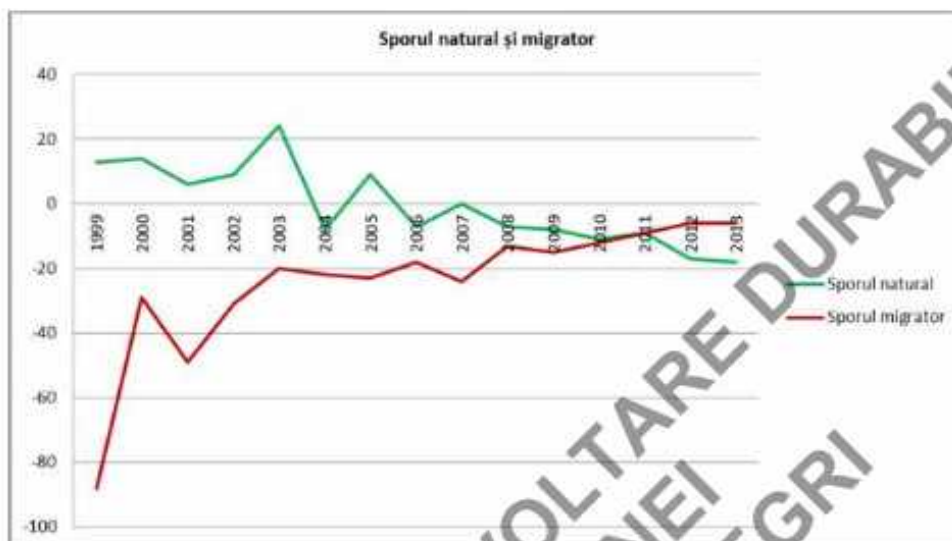
Definit ca fiind diferența dintre numărul născuților vii și cel al decedaților într-un an, sporul natural relevă creșterea sau diminuarea naturală a populației.

Efectivul populației este influențat de sporul natural, preponderent negativ începând cu anul 2008.

Calculat ca diferență între numărul de stabiliri de domiciliu și cel de plecări, sporul migrației relevă creșterea sau diminuarea populației datorată fluxului urban-rural de întoarcere rural-urban, precum și de plecările din țară cu stabilirea domiciliului în alte țări.

La nivelul comunei Costache Negri, sporul migrator și-a diminuat în ultimii 4 ani valorile negative, în anul 2011 cele două fenomene prezentând aceeași valoare, așa cum este surprins și în graficul care urmează:

Fig. Nr. 4.10. Evoluția sporurilor natural și migrator în perioada 1999-2013



4.1.6. PROGNOZA POPULAȚIEI

Modelul de creștere tendențială

Pentru a realiza prognoza populației comunei Costache Negri s-a analizat evoluția acesteia în perioada precedentă și evoluția probabilă a mișcării naturale și migratorii. Sporul natural și migratorii s-au considerat a fi constante pentru perioada previzionată.

Prin metoda sporului natural s-a stabilit mai întâi sporul mediu anual al populației în ultimii 5 ani, respectiv intervalul 2009-2013 (o scădere de 26 locuitori pe an). Presupunând constant ritmul de creștere al populației, acesta va ajunge în 2020 la 2.606 de locuitori.

Proгноza populației, folosind modelul creșterii tendențiale prin luarea în considerare a sporului mediu anual total (spor natural și migratoriu) este prezentată în figura de mai jos.

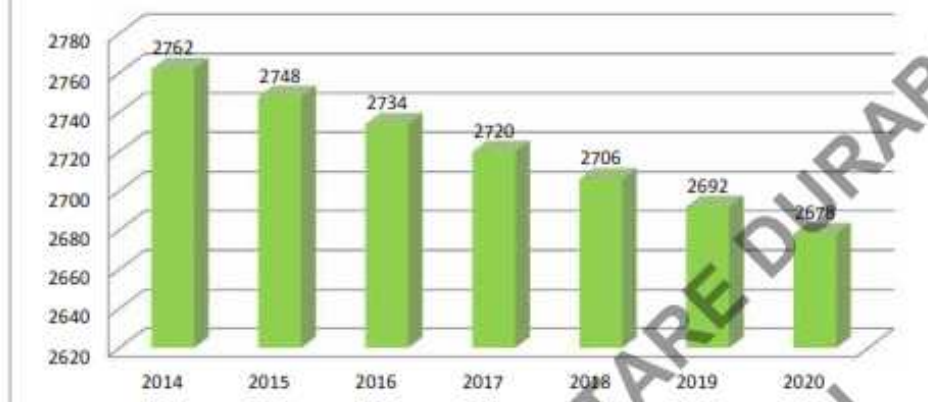


Proгноza arată o scădere semnificativă a populației în perioada următoare, ceea ce va avea repercusiuni negative asupra dezvoltării comunității.

Modelul de creștere biologică

O altă variantă a prognozei demografice s-a realizat folosind modelul de creștere biologică, luând în considerare doar sporul natural. Presupunând că populația comunei Costache Negri va fi influențată doar de sporul natural, reiese un ritm de scădere de 14 locuitori pe an pentru perioada 2009-2013, fiind astfel posibilă efectuarea prognozei, așa cum rezultă din graficul de mai jos:

Fig. nr. 4.12. Proгноza populației comunei Costache Negri până în anul 2020.
Modelul de creștere biologic



4.1.7. SITUAȚIA LOCUINȚELOR

La nivelul comunei Costache Negri în anul 2014 sunt în total 942 de gospodării, după cum urmează:

Tabel nr. 4.3. Numărul de gospodării din comuna Costache Negri

Gospodariile	Comuna Costache Negri
Gospodariile ale populației	942
Gospodariile familiale	942
Gospodariile familiale alcătuite din:	
1 nucleu	655
2 nuclee	287
3 nuclee și peste	-
Gospodariile nefamiliale	-
Numărul mediu de persoane pe o gospodărie a populației	2,93

În cea mai mare parte, locuințele sunt pe parter și locuințe cu regim mediu de înălțime.

În ceea ce privește starea clădirilor, aceasta se prezintă astfel: locuințele cu regim mic de înălțime - în general sunt în stare mediocră; locuințele cu regim mediu de înălțime, amplasate în centrul localității Costache Negri, sunt în stare bună.

Evoluția numărului de locuințe, din 1990 și până în 2013 este prezentată în graficul de mai jos:

Fig. Nr. 4.13. Evoluția locuințelor în perioada 1990-2013

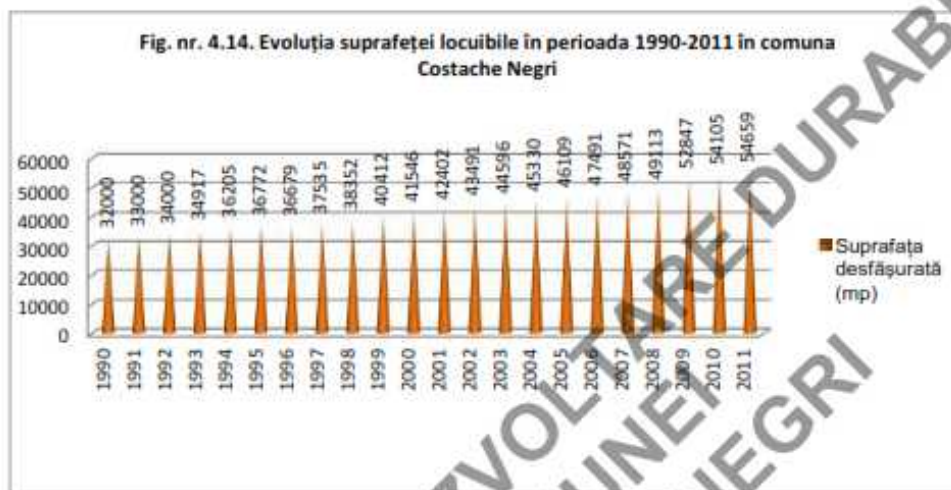


Se constată o creștere a numărului de locuințe în ultimii ani, ca urmare a construirii de noi imobile de către locuitorii adulți ai comunei. Dacă în anul 1990 la nivelul comunei Costache Negri erau 720 de locuințe, în anul 2013 s-a ajuns la cifra de 971 locuințe construite.

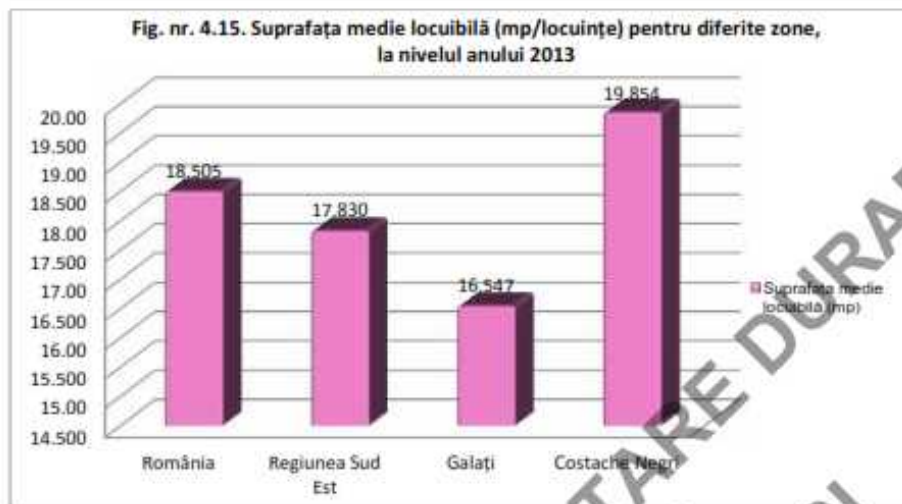
Tabel nr. 4.4. Numărul de locuințe construite anual în perioada 2007-2014

	2007	2008	2009	2010	2011	2012	2013	2014
Evoluția construcțiilor de locuințe în ultimii cinci ani.	18 Regie proprie	21 Regie proprie	24 Regie proprie	15 Regie proprie	15 Regie proprie	16 Regie proprie	15 Regie proprie	24 Regie proprie

Evoluția suprafeței locuibile în ultimii ani ne arată o creștere semnificativă de-a lungul timpului, la nivelul anilor 2010 și 2011 suprafața locuibilă se menține la o valoare relativ constantă.



Suprafața locuibilă medie pe locuință în comuna Costache Negri este peste media națională, regională sau județeană la nivelul anului 2013. Astfel, dacă la nivel național suprafața medie era în anul 2013 de 16,5 m.p., iar în Regiunea de Sud - Est s-a înregistrat valoarea de 17,8 m.p., comuna Costache Negri prezintă o valoare net superioară, și anume 19,90 m.p.



Cu privire la indicatorul referitor la numărul mediu de persoane ce revin la o locuință, acesta prezintă valoarea de 2,8 persoane per locuință.

Din analiza acestui indicator se constată că valoarea lui este egală cu cea a județului Galați, și peste mediile județene și cele înregistrate la nivelul Regiunii de Sud-Est.

Fig. Nr.4.16. Numărul mediu de persoane la nivelul anului 2013, persoane/locuință



În aceste condiții suprafața locuibilă medie per locuință a crescut de la un an la altul. Dacă în anul 2009 suprafața locuibilă medie per locuință era de 51,34 mp, în anul 2013, valoarea înregistrată este de 56,29 mp.

Tabel nr. 4.5. Evoluția indicatorilor privind situația locuirii în perioada 2009-2013

Situația fondului de locuințe	2009	2010	2011	2012	2013
Fondul de locuințe	946	953	951	963	971
Suprafața locuibilă existentă (mp)	48571	49113	52847	54105	54659
Suprafața locuibilă medie per locuință (mp)	51,34	51,54	55,57	56,18	56,29
Suprafața locuibilă medie per persoană (mp)	17,74	17,77	18,94	19,54	19,85
Numărul mediu de persoane ce revin unei locuințe	2,89	2,9	2,93	2,88	2,84

4.1.8. EDUCAȚIE ȘI FORMAREA PROFESIONALĂ

În tabelul de mai jos este prezentată populația pe niveluri de educație absolvite.

Tabel nr. 4.6. Populația după nivelul instituției de învățământ absolvite

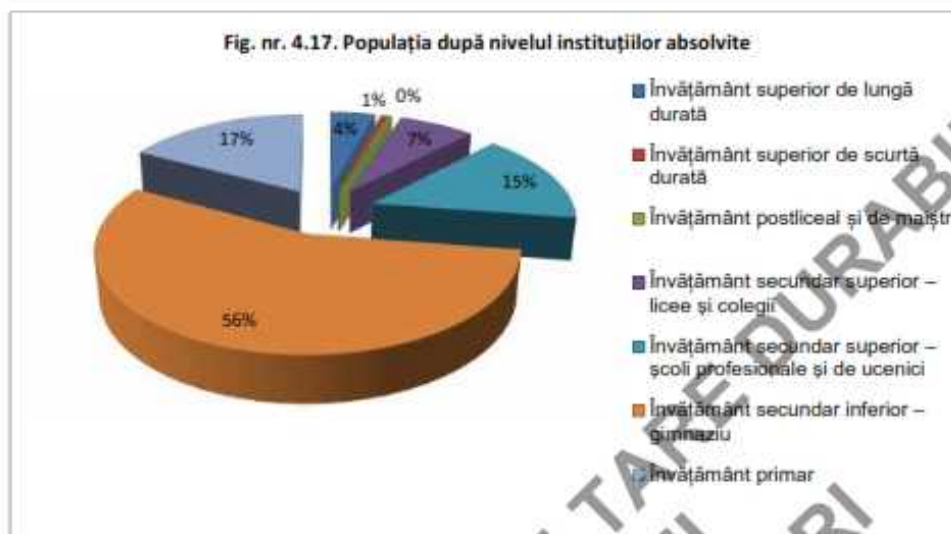
Nr. crt.	instituția de învățământ	Nr. Absolvenți
1	Învățământ superior de lungă durată	102
2	Învățământ superior de scurtă durată	15
3	Învățământ postliceal și de maistri	7
4	Învățământ secundar superior - licee și colegii	172
5	Învățământ secundar superior - școli profesionale și de ucenici	368
6	Învățământ secundar inferior - gimnaziu	1346
7	Învățământ primar	416

Se observă, din analiza graficului de mai jos, că există o pondere importantă din populația totală care au absolvit numai nivelul gimnazial (56%) și primar (17%), populație ce însumează 73%.

Pentru aceste niveluri de educație absolvenții nu au o calificare care să-i ajute să se integreze pe piața muncii. În acest sens se impune dezvoltarea pe viitor a unor programe de formare profesională pentru cele mai căutate meserii existente la nivel local sau în zonele limitrofe.

Tabel nr.4.7. Populația după forma de învățământ pe care o urmează

Nr. crt.	Instituția de învățământ	Nr. cursanți
1	Învățământ superior de lungă durată	52
2	Învățământ superior de scurtă durată	10
3	Învățământ postliceal și de maiștri	7
4	Învățământ secundar superior – licee și colegii	72
5	Învățământ secundar superior – școli profesionale și de ucenici	18
6	Învățământ secundar inferior – gimnazii	153
7	Învățământ primar	108



4.1.9. ANALIZA SWOT - POPULAȚIA, ELEMENTE DEMOGRAFICE ȘI SOCIALE

PUNCTE TARI	PUNCTE SLABE
<ul style="list-style-type: none"> Sub aspectul populației rezidente se constată un trend ascendent, înregistrându-se în anul 2002 o creștere cu 75 locuitori, față de recensământul anterior din 1992, și o creștere cu 173 de persoane în anul 2011, comparativ cu anul 2002. La nivelul anului 2014 se înregistrează o relativă situație de echilibru în ceea ce privește raportul dintre bărbați care reprezintă valoarea de 51,60 % din 	<ul style="list-style-type: none"> Se constată un trend descendent cu privire la evoluția populației după domiciliu, înregistrându-se o scădere a acestei valori, de la 2.790 în anul 2011 până la 2.762 în anul 2014. Scaderea cu 17,97 % a populației tinere în anul 2014. Scăderea populației îmbătrânite, cu 4,6%. Rata natalității a scăzut constant de la

<p>totalul populației, respectiv 48,40 % dintre locuitori era data de populația feminină.</p> <ul style="list-style-type: none"> • Se observă o importantă creștere a populației adulte cu vârsta cuprinsă în intervalul 35-50 de ani. • Structura etnică a populației comunei Costache Negri este una omogenă, conform datelor recensământului din 2011, majoritatea locuitorilor sunt români (98,21%), • Piramida vârstelor pentru anul 2014 arată o stabilizare a populației adulte. • Evoluția semnificativă a suprafeței locuibile în ultimii ani, de la 48.571 m.p. în anul 2007 la 54.659 m.p în anul 2011. • Suprafața medie locuibilă pe locuință este peste media înregistrată la nivel național(19,90 m.p.) • Distanța redusă față de municipiul Tecuci care oferă oportunități de formare profesională și de ocupare a forței de muncă 	<p>un maxim de 45 nașteri înregistrate în anul 1993 și anul 1994, până la un minim de 19 nașteri în anii 2011 și 2012.</p> <ul style="list-style-type: none"> • Rata mortalității a crescut în ultimii ani, atingându-se valori de 36 decese în 2012 sau chiar de 38 decese în anul 2013. • Se observă o reducere a populației tinere, care formează baza, grupele de vârstă 0-14 ani au efective mai mici decât grupele mai mari 15-25 de ani. • Se observă o reducere a populației tinere, care formează baza, grupele de vârstă 0-14 ani au efective mai mici decât grupele mai mari 15-25 de ani. • Îmbătrânirea populației. • Excedent al populației feminine peste 60 de ani. • Reducerea continuă a populației tinere care formează baza, care nu va fi înlocuită corespunzător în următorii ani (grupa sub 5 ani fiind semnificativ mai mică decât celelalte grupe de vârstă). • Se constată că din 1991 și până în 2013 numărul plecărilor este mai mare ca cel al stabilirilor ceea ce conduce la un spor migrator negativ pe perioada analizată. • S-a înregistrat o medie de 2,93 persoane la locuință, comparativ cu 2,76 cât reprezintă media județeană în anul 2013 • Se constată un mare ritm de scădere al populației (26 persoane pe an conform prognozei tendențiale, respectiv 14 persoane pe an conform prognozei biologice) pentru perioada 2009-2013.
--	---

	<ul style="list-style-type: none"> • Circa 73% din populația localității este absolventă doar de învățământ primar și gimnazial. • Capacitatea financiară relativ scăzută a locuitorilor zonei. • Oferta de formare profesională neadaptată la specificul economiei locale. • Acțiuni insuficiente privind consilierea și orientarea în carieră a adulților. • Tendința de migrație a forței de muncă în mediul urban și în afara țării
OPORTUNITĂȚI	AMENINȚĂRI
<ul style="list-style-type: none"> • Apartenența comunei la Grupul de Acțiune Locală Tecuci și la Asociația de Dezvoltare Intercomunitară Ecoserv care poate genera o serie de locuri de muncă. • Fonduri disponibile pentru proiecte de combatere a excluziunii sociale a categoriilor defavorizate. • Posibilitatea accesării de finanțări naționale, europene sau internaționale pentru îmbunătățirea infrastructurii de educație și dezvoltarea resurselor umane. • Activitățile Agenției Naționale de Ocupare și Formare Profesională desfășurate la nivel județean, • Lansarea programelor comunitare de către UE pentru a sprijini dezvoltarea domeniului resurselor umane 	<ul style="list-style-type: none"> • Prin analiza efectuată pentru perioada 2009-2013, utilizând modelul de creștere tendințială se constată păstrarea ritmului de scădere al populației, acesta putând ajunge în anul 2020 la aproximativ 2.606 de locuitori. • Menținerea unor valori scăzute a ratei natalității. • Creșterea numărului populației cu vârstă peste 60 ani și, a problemelor sociale și economice generate de aceasta și accentuarea gradului de dependență. • Scăderea efectivelor de populație tânără care reprezintă un factor esențial pentru dezvoltarea localității • Restrângerea activității principalilor agenți economici din comună ca urmare a persistenței efectelor crizei economice. • Lipsa informării corespunzătoare a populației asupra programelor europene și

	<p>nationale din domeniul resurselor umane</p> <ul style="list-style-type: none">• Capacitate scazuta a autorității publice locale pentru accesarea fondurilor adresate dezvoltării resurselor umane.• Inexistența unor asociații nonguvernamentale care să desfășoare activități specifice sprijinirii și dezvoltării resurselor umane.
--	---

STRATEGIA DE DEZVOLTARE DURABILĂ
A COMUNEI
COSTACHE NEGRI

4.2. ECONOMIE LOCALĂ

4.2.1. SITUAȚIA ACTIVITĂȚILOR ECONOMICE



Comuna Costache Negri face parte din rândul comunelor cu activități preponderent agricole. Funcția agricolă a comunei Costache Negri se materializează în producție vegetală, producție animalieră, elemente de activități adiacente, precum prelucrarea primară a produselor vegetale și animaliere (produse de lapte de vacă și oale) preponderente mai ales în sectorul privat. De asemenea, tot în sprijinul activității agricole acționează și resortul economic de valorificare pe piața liberă a produselor agroalimentare obținute.

Numărul total al întreprinderilor care desfășoară activități la nivelul comunei Costache Negri:

Tabel 4.8. Agenți economici care au sediul social în comuna Costache Negri

NR.CRT	OPERATOR ECONOMIC	ACTIVITATE PRINCIPALĂ
1	AGROCOV SRL	CULTIVAREA CEREALELOR
2	B&B AGROHOLDING SRL	CULTIVAREA CEREALELOR
3	MIHMARGO SRL	CULTIVAREA CEREALELOR
4	SILVAGRO SRL	CULTIVAREA CEREALELOR
5	MARSIM "B" SRL	ACTIVITAȚI AUXILIARE PENTRU PRODUCȚIE VEGETALĂ
6	IAMANDI PROD SRL	COMERT CU AMĂNUNTUL
7	AGROCERES SRL	CULTIVAREA CEREALELOR

STRATEGIA DE DEZVOLTARE DURABILĂ A COMUNEI COSTACHE NEGRI

8	FILOTERM SRL	LUCRĂRI DE TÂMLĂRIE ȘI DULGHERIE
9	BUCUTA SRL	COMERT CU AMĂNUNTUL
10	DULFY C.M. 2014 SRL	COMERT CU AMĂNUNTUL
11	MARCE GADAN SRL	COMERT CU RIDICATA A CEREALELOR
12	VOIAJORUL SRL	BARURI ȘI ALTE ACTIVITĂȚI DE SERVIRE A BĂUTURILOR
13	EMATITA MIXT SRL	COMERT CU AMĂNUNTUL ÎN MAGAZINE NESPECIALIZATE
14	SALESMAN SRL	COMERT CU AMĂNUNTUL ÎN MAGAZINE NESPECIALIZATE
15	GISIMLALADAN SRL	COMERT CU AMĂNUNTUL ÎN MAGAZINE NESPECIALIZATE
16	DAFA CONSTRUCT SRL	CONSTRUCȚII DE CLĂDIRI
17	IRIOANA SRL	ACTIVITĂȚI VETERINARE
18	ALFACAR SRL	TRANSPORT MARFĂ
19	CONSUM COOP CUDALBI SRL	COMERT CU AMĂNUNTUL
20	DOI COCOSI SRL	COMERT CU AMĂNUNTUL
21	GIMPEROM SRL	COMERT
22	PAMESEDO SRL	COMERT CU AMĂNUNTUL
23	VALMAR SRL	COMERT CU AMĂNUNTUL
24	AF FLORY	COMERT CU AMĂNUNTUL
25	ALESTIMENTE SRL	ACTIVITĂȚI DE DESIGN SPECIALZAT
26	GIELCIP SRL	COMERT
27	PFA ENCIU V.GIGEL	FABRICAREA PRODUSELOR DE MORĂRIT
28	PFA MOISE CAMEL	ACTIVITĂȚI AUXILIARE PENTRU PRODUCȚIA VEGETALĂ
29	PFA SANDU OPREA IONEL	FABRICAREA PRODUSELOR DE MORARIT

Conform datelor, în anul 2014 în comuna Costache Negri își derulau activitatea un număr de 29 firme.

S-a realizat o analiză a firmelor din comuna Costache Negri, având în vedere cifra de afaceri și activitatea principală desfășurată, după cum urmează:

Tabel 4.9. Activitatea principală, cifra de afaceri și numărul de angajați ai principalelor firme care își desfășoară activitatea în comuna Costache Negri

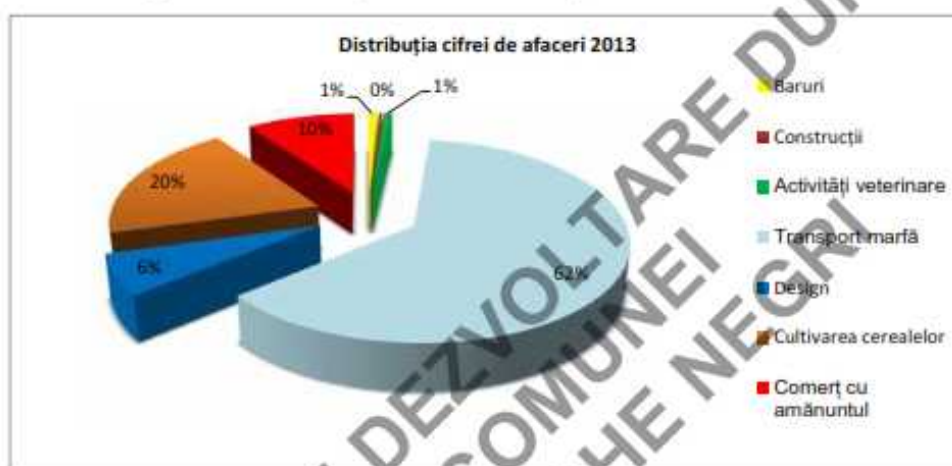
NR. CRT	OPERATOR ECONOMIC	ACTIVITATE PRINCIPALĂ	CIFRĂ DE AFACERI	NR. ANGAJAȚI
1	ALFACAR SRL	TRANSPORT MARFĂ	5.435.049	22
2	SILVAGRO SRL	CULTIVAREA CEREALELOR	1.435.607	7
3	ALESTIMENTE SRL	ACTIVITĂȚI DE DESIGN SPECIALZAT	574.026	9
4	IAMANDI PROD SRL	COMERȚ CU AMĂNUNTUL	426.004	5
5	MIHMARGO SRL	CULTIVAREA CEREALELOR	279.175	5
6	GISIMLALADAN SRL	COMERȚ CU AMĂNUNTUL ÎN MAGAZINE NESPECIALIZATE	199.502	2
7	VALMAR SRL	COMERȚ CU AMĂNUNTUL	172.184	4
8	VOIAJORUL SRL	BARURI ȘI ALTE ACTIVITĂȚI DE SERVIRE A BĂUTURILOR	70.003	2
9	IRIOANA SRL	ACTIVITĂȚI VETERINARE	67.376	1
10	AF FLORY	COMERȚ CU AMĂNUNTUL	34.390	-
11	DAFA CONSTRUCT SRL	CONSTRUCȚII DE CLĂDIRI	27.701	1
12	DOI COCOSI SRL	COMERȚ CU AMĂNUNTUL	16.388	-
13	PAMESEDO SRL	COMERȚ CU AMĂNUNTUL	10.759	1

În ceea ce privește distribuția firmelor pe sectoare economice, paleta ce cuprinde activitățile derulate de principalele societăți care au reprezentat nucleul acestei analize, este foarte diversificată, după cum urmează: 6 firme își desfășoară activitatea în sectorul comerțului, 2 în sectorul cultivarea cerealelor, 1 în sectorul construcții de clădiri, 1 în sectorul baruri și alte activități de servire a băuturilor, 1 în sectorul activități veterinare și 1 în sectorul transport marfă, și 1 în sectorul de activități de design specializat.

După cum se poate observa din analiza datelor rezultate, cele mai rentabile activități economice sunt derulate în domeniul transportului de marfă, cultivarea cerealelor, dar și activitățile de design specializat.

Cifra de afaceri. În ceea ce privește cifra de afaceri a firmelor care au constituit nucleul analizei, aceasta a totalizat suma de 8.748.164 în anul 2013. Sectorul economic care a înregistrat cea mai mare cifră de afaceri a fost cel al transportului de marfă, a cărui pondere în cifra de afaceri totală este de 62%, urmat de cultivarea cerealelor (20%) și activitățile din domeniul comerțului cu amănuntul.

Fig. nr. 4.18 Distribuția cifrei de afaceri pe domenii de activitate



Locurile de muncă. Conform datelor depuse de firme sub formă de bilanț, aferent anului 2013, numărul total de locuri de muncă a fost de 59 dintre care sectorul transportului de marfă a oferit 22 de locuri de muncă, cultivarea cerealelor 12 locuri de muncă, activitățile de design specializat 9 locuri de muncă, sectorul comerțului 12 locuri de muncă. Alte locuri de muncă sunt cu caracter temporar sau pe perioadă nedeterminată.

4.2.2. AGRICULTURĂ ȘI ZOOTEHNIE

Agricultura reprezintă sectorul economic cu cel mai ridicat potențial de dezvoltare în comuna Costache Negri, fiind și principalul sector în realizarea de venituri. În prezent, conform bilanțului teritorial, terenurile agricole reprezintă 90,94 % din suprafața comunei.

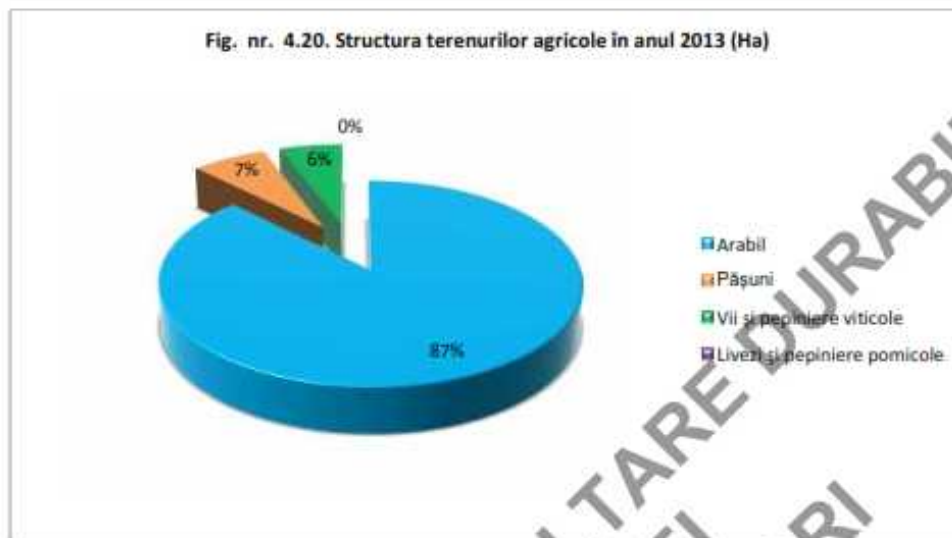
Din punct de vedere evolutiv, structura fondului funciar este prezentată în tabelul următor:

Tabel nr. 4.10. Evoluția fondului funciar în perioada 1992-2013

Modul de folosință pentru suprafața agricolă (Ha)	ANI DE REFERINȚĂ								
	1992	2002	2007	2008	2009	2010	2011	2012	2013
Agricol	2697	2589	2589	2589	2589	2589	2589	2589	2586
Arabil	2307	2267	2267	2267	2267	2267	2267	2267	2264
Pășuni	228	175	175	175	175	175	175	175	175
Vii și pepiniere viticole	162	147	147	147	147	147	147	147	147
Livezi și pepiniere pomicele	0	0	0	0	0	0	0	0	0
Terenuri neagricole	-	-	-	-	-	175	175	175	178
Păduri	-	-	-	-	-	21	21	21	21
Ape, bălți	-	-	-	-	-	20	20	20	20
Construcții	-	-	-	-	-	81	81	81	84
Comunicații și căi ferate	-	-	-	-	-	47	47	47	47
Neproductive	-	-	-	-	-	6	6	6	6
TOTAL	2753	2753	2764	2764	2764	2764	2764	2764	2764

Din totalul terenurilor agricole, ponderea cea mai mare o deține terenul arabil, în proporție de 87%, pășunile ocupă 7% iar viilor și pepinierele viticole le revin un procent de 6%.

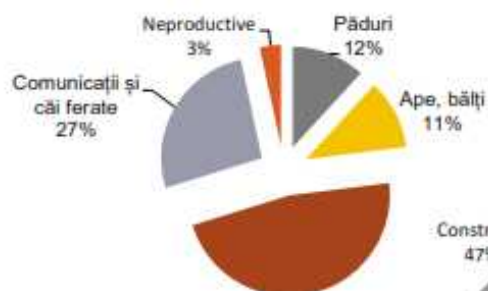
Fig. nr. 4.20. Structura terenurilor agricole în anul 2013 (Ha)



Suprafața agricolă care revine pe cap de locuitor, la nivelul comunei Costache Negri este de 0,94 ha, iar cea arabilă de 0,82 ha, valorile consemnate fiind mai mari față de mediile obținute pe județ, și anume 0,60 ha, respectiv 0,50 ha.

Din totalul suprafeței neagricole, 47% reprezintă zonele destinate construcțiilor, 27% sunt ocupate de zone afectate comunicațiilor și a căilor ferate, 12 % păduri, 11 % ape și bălți, iar diferența de 3 % este data de zonele neproductive.

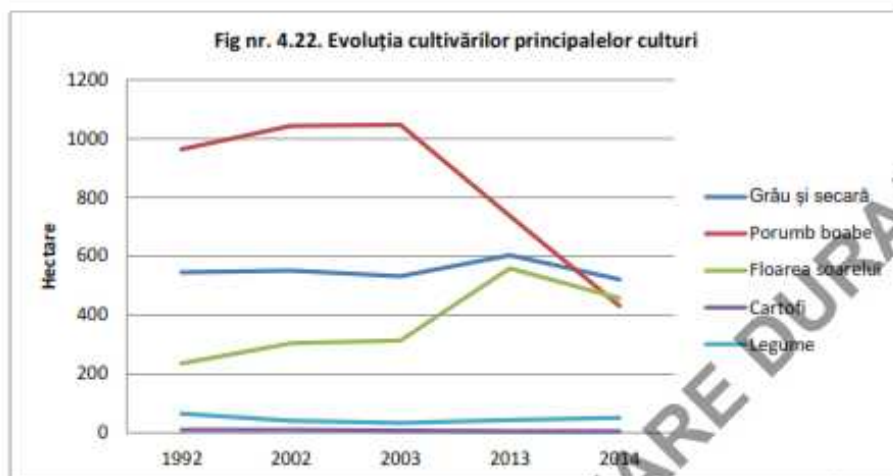
Fig. Nr. 4.21. Structura terenurilor neagricole, 2013



Datele privind situația principalelor culturi și suprafețele ocupate de acestea, precum și producția înregistrată, exprimată în tone cât și în kg/ha sunt prezentate în tabelul 4.10.

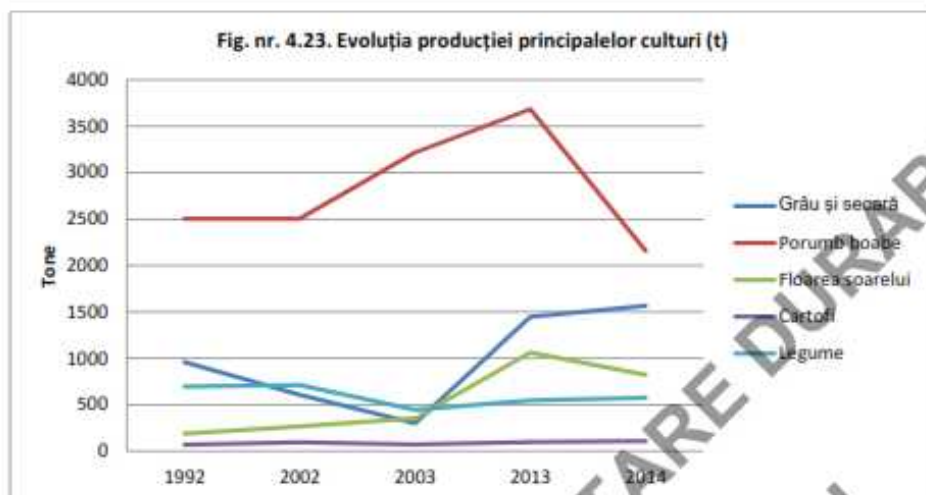
Tabel nr. 4.11. Situația culturilor

Principalele culturi (Ha)	Ani de referință				
	1992	2002	2003	2013	2014
Grâu și secară	546	552	533	604	522
Porumb boabe	964	1044	1047	737	432
Floarea soarelui	236	305	314	559	458
Cartofi	10	10	8	5	5
Legume	65	41	34	44	51



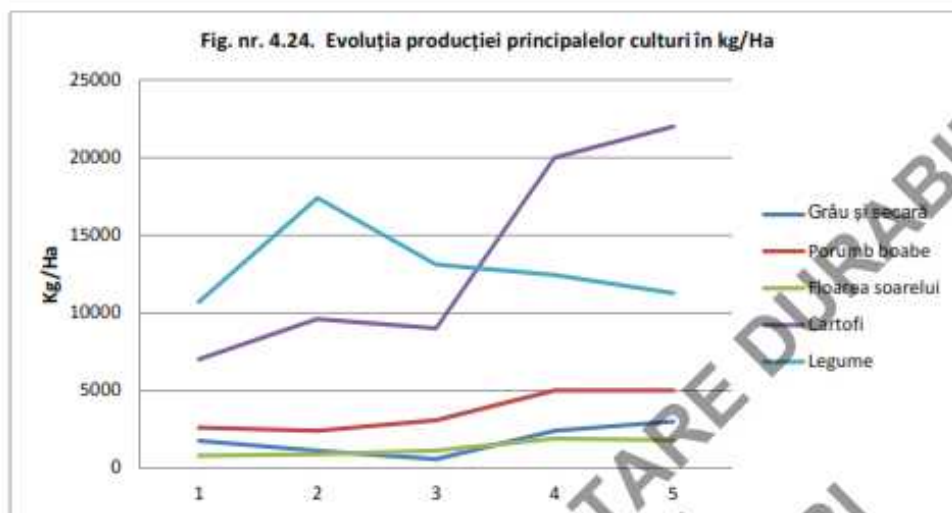
Tabel Nr. 4.12. Evoluția producției agricole

Principalele culturi (to)	ANI DE REFERINȚĂ				
	1992	2002	2003	2013	2014
Grâu și secară	960	608	301	1449	1566
Porumb boabe	2505	2504	3218	3685	2160
Floarea soarelui	188	268	354	1062	824
Cartofi	70	96	72	100	110
Legume	696	713	446	547	575



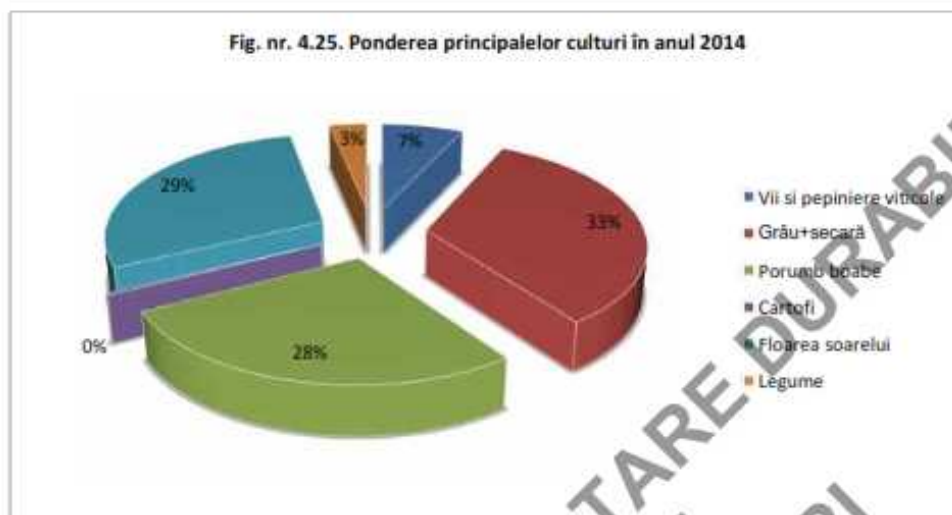
Tabel nr. 4.13. Producția agricolă, kg/ha

Principalele culturi (kg/ha)	ANI DE REFERINȚĂ				
	1992	2002	2003	2013	2014
Grâu și secară	1758	1101	565	2400	3000
Porumb boabe	2599	2398	3074	5000	5000
Floarea soarelui	797	879	1127	1900	1800
Cartofi	7000	9600	9000	20000	22000
Legume	10708	17390	13117	12432	11275



Analiza valorilor din tabelul anterior relevă, că pe lângă culturile de bază: grâu, seară și porumb, se cultivă plante tehnice (floarea soarelui și cartof), care ocupă un loc important în suprafața cultivată a comunei Costache Negri.

Referitor la ponderea principalelor culturi la nivelul comunei Costache Negri în anul 2014, din analiza efectuată se constată că cele mai mari producții s-au înregistrat la grâu și seară (33%), floarea soarelui (29%), porumb boabe (28%), urmat de vii și pepiniere viticole (7%).



O analiză a producțiilor medii la principalele culturi agricole ale comunei Costache Negri față de întregul județ, în anul 2013, este prezentată în tabelul următor:

Tabel nr. 4.14. Producția medie la nivel local și județean

Culturi agricole principale	Comuna Costache Negri	Județul Galați
Grâu și secară	2.400	3.098
Porumb boabe	5.000	4.330
Floarea soarelui	1.900	1.981
Cartofi	20.000	15.083

Se constată faptul că la nivelul comunei Costache Negri s-a realizat o producție de 5000 kg/ha porumb boabe, valoare ce depășește media înregistrată la nivelul județului Galați, și anume 4.330 kg/ha.

Producția de cartofi obținută în Costache Negri este una foarte bună, și anume 20.000 kg/ha, comparativ cu media județului, respective 15.083 kg/ha.

Pentru culturile de grâu, secară și floarea soarelui s-au înregistrat producții inferioare celor obținute la nivel de județ.

Conform studiului Ministerului Agriculturii și Dezvoltării Rurale potențialul agricol al comunei Costache Negri s-a realizat prin agregarea datelor privind producția și capacitățile de procesare din unitățile administrativ-teritoriale vecine în limita a 30 km față de localitatea de bază. Astfel, în tabelul de mai jos este prezentat potențialul agricol pentru diuferite tipuri de culturi, în funcție de modul în care este irigat terenul.

Tabel nr. 4.15. Potențialul agricol al terenurilor

Potențial agricol-vegetal		
CULTURI	neirigat	irigat
Cereale păioase	mijlociu	ridicat
Porumb	mijlociu	ridicat
Floarea soarelui	mijlociu	ridicat
Soia	mijlociu	ridicat
Rapiță	mijlociu	ridicat
Cartofi	scăzut	mijlociu
Sfeclă de zahăr	mijlociu	ridicat
Mazăre	mijlociu	ridicat
Fasole	mijlociu	ridicat
Lucernă	mijlociu	ridicat
Trifoi	mijlociu	ridicat
Pășuni	mijlociu	ridicat
Fânețe	mijlociu	mijlociu
Legume	mijlociu	ridicat
Plante medicinale	mijlociu	ridicat
Flori	mijlociu	ridicat
Măzari	mijlociu	ridicat
Lupin	mijlociu	ridicat
Ricin	mijlociu	ridicat
În pentru ulei	mijlociu	ridicat

Struguri de masă	mijlociu
Hamei	scăzut
Orez	scăzut
Hrișcă	scăzut
Năut	ridicat

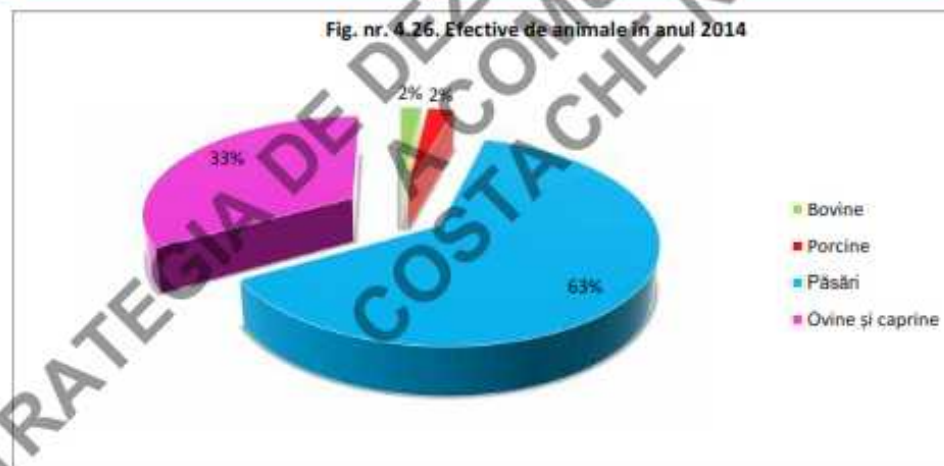
Zootehnie

Efectivele de animale prezente în comună pentru anii 2013 și 2014 se regăsesc în mare parte în gospodăriile populației și sunt evidențiate în tabelul următor:

Tabel nr. 4.16. Efective de animale în comuna Costache Negri

Efective de animale	2013	2014
Bovine	289	273
Porcine	373	335
Păsări	8575	8809
Ovine și caprine	4537	4674

Fig. nr. 4.26. Efective de animale în anul 2014



Tabel 4.17 Producția animală în comuna Costache Negri

Producția animală	U.M.	2013	2014
Carne (sacrificări)	To	18	17
Lapte de vacă și bivoliță	Hl	2570	2369
Lână	To	10	10
Ouă	Mii buc	1115	1220

În tabelele de mai jos este prezentat potențialul în zootehnie privind creșterea animalelor și procesarea unor produse de origine animală.

Tabel nr. 4.18. Potențialul privind creșterea animalelor

CARNE												
PROCESARE ÎN AFARA FERMEI						PROCESARE ÎN CADRUL FERMEI						
SISTEM ÎNCHIS			PĂȘUNAT LIBER			PĂSĂRI	SISTEM ÎNCHIS			PĂȘUNAT LIBER		PĂSĂRI
Bovine	Suine	Ovine / Caprine	Bovine	Ovine / Caprine	Bovine		Suine	Ovine / Caprine	Bovine	Ovine / Caprine		
ridicat	ridicat	mijlociu	scăzut	scăzut	ridicat	ridicat	ridicat	ridicat	scăzut	scăzut	ridicat	

Tabel nr. 4.19. Potențialul privind procesarea unor produse de origine animală

LAPTE			
PROCESARE ÎN AFARA FERMEI		PROCESARE ÎN FERMĂ	
SISTEM ÎNCHIS	PĂȘUNAT LIBER	SISTEM ÎNCHIS	PĂȘUNAT LIBER
mijlociu	scăzut	ridicat	scăzut

4.2.3. EVOLUȚIA ȘI STRUCTURA FORȚEI DE MUNCĂ

Ocuparea forței de muncă

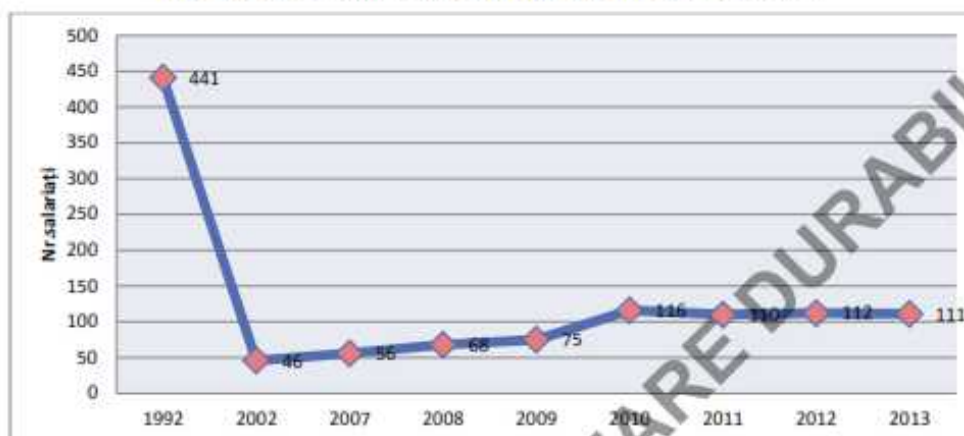
În abordarea acestui capitol s-au luat în considerare următoarele definiții:

- a) populația activă se referă la populația ocupată și șomeri. Populația activă este cuprinsă între 15 și 64 ani;
- b) populația non-activă/inactivă cuprinde toate persoanele sub 15 ani, precum și persoanele care sunt din punct de vedere economic inactive: elevi peste 15 ani, pensionari, casnice, persoane întreținute de alte persoane;
- c) populația ocupată se referă la persoanele de peste 15 ani care desfășoară o activitate economică în schimbul unui venit, precum salariații, patronii, militarii de carieră, lucrători pe cont propriu, lucrătorii familiali neremunerați, asociați ai cooperativelor.

Evoluția forței de muncă în comuna Costache Negri

Numărul salariaților cu domiciliul în comuna Costache Negri a înregistrat o scădere deosebit de importantă în perioada 1992 – 2002, apoi începând cu anul 2010 și până în prezent evoluția s-a menținut constantă, așa cum reiese din datele prezentate din graficul următor:

Fig. nr. 4.27. Evoluția salariaților în comuna Costache Negri

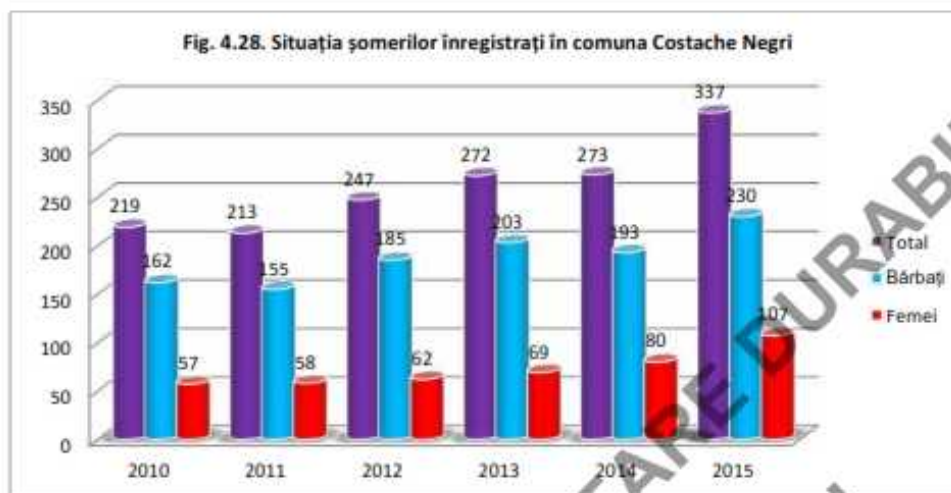
**Șomajul**

Din punct de vedere evolutiv, șomajul a înregistrat creșteri de la un an la altul, situația șomerilor înregistrați la nivelul comunei Costache Negri este următoarea:

Tabel nr. 4.20. Evoluția numărului de șomeri pe sexe

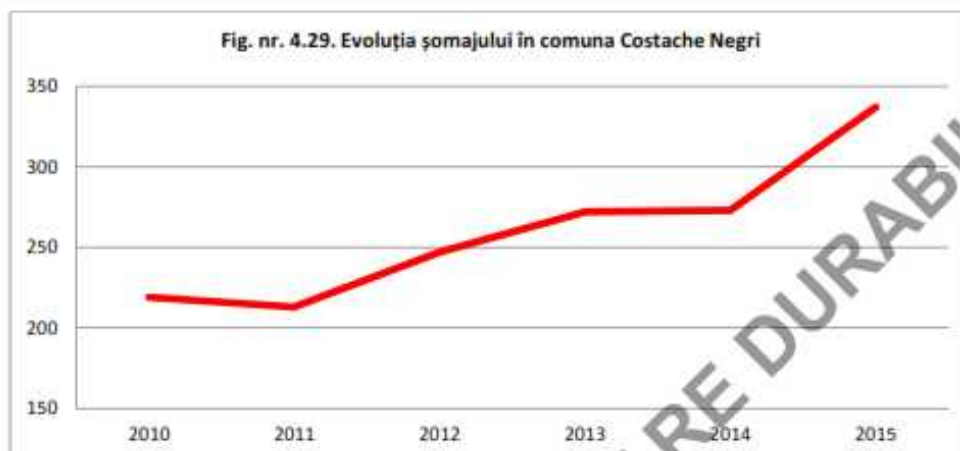
Numărul șomerilor	2010	2011	2012	2013	2014	2015
Total	219	213	247	272	273	337
Bărbați	162	158	185	203	193	230
Femei	57	58	62	69	80	107

Sursa tabelului (date Primărie, INSSE)



Analizând situația șomajului se constată că o pondere importantă este data de populația masculină, astfel conform datelor, la nivelul anului 2014, din totalul de 273 de șomeri, 193 erau bărbați și 80 femei, de asemeni și din datele consemnate pentru primele luni ale anului 2015, se constată că din totalul de 337 de șomeri, 230 șomeri sunt bărbați și 107 femei.

Din analizele efectuate cu privire la acest sector, s-a constatat faptul că numărul șomerilor a crescut într-un mod constant și destul de îngrijorător, astfel dacă în anul 2010 erau în evidențele AJOFM Galați un număr de 219 șomeri ce domiciliau în localitatea Costache Negri, în anul 2015 s-au înregistrat un număr de 337 șomeri.



Situația șomerilor aflați în evidența AJOFM Galați cu domiciliul în comuna Costache Negri, clasificați în funcție de stadiul în care se află din punctul de vedere al indemnizării, sexului și respectiv al criteriului privind încadrarea în muncă, este prezentată în tabelul 4-18.

Tabel nr. 4.21. Structura șomerilor în anul 2015

Nr. crt.	Indicator șomaj înregistrat	Număr de persoane
1	Indemnizați	18
2	Neindemnizați	319
3	Femei	107
4	Bărbați	230
5	Încadrați în muncă	15

Fig. nr. 4.30. Situația șomerilor în comuna Costache Negri în anul 2015

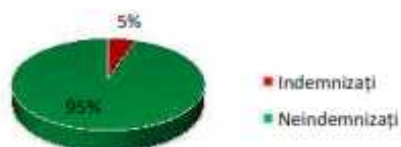
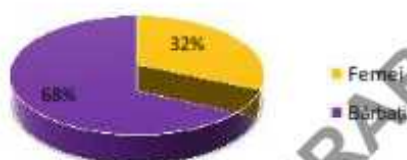


Fig. nr. 4.31. Situația șomerilor în comuna Costache Negri în anul 2015



4.2.4. ANALIZĂ SWOT ECONOMIE LOCALĂ

PUNCTE TARI	PUNCTE SLABE
<ul style="list-style-type: none"> • Sol favorabil pentru producția agricolă • Existența unui potențial hidrografic care poate fi valorificat; • Existența a forței de muncă calificată în agricultură; • Suprafața agricolă a comunei este extinsă. • Suprafața agricolă pe cap de locuitor 0,94 ha, iar cea arabilă 0,82 ha. • În comuna Costache Negri se cultivă porumb, grâu, secară, floarea soarelui, legume și altele; • Potențial existent pentru obținerea 	<ul style="list-style-type: none"> • Investiții insuficiente în agricultură; Degradarea sistemului de irigații, inexistența instalațiilor moderne de irigare. • Lipsa unui sistem centralizat de desfacere al produselor agricole. • Temerile producătorilor în ceea ce privește piața de desfacere a produselor agroalimentare din gospodărie. • Utilaje agricole insuficiente pentru efectuarea la timp a lucrărilor agricole. • Îmbătrânirea forței de muncă în agricultură. • Pensii mici pentru agricultori, ceea ce reprezintă insuficiența investițiilor în agricultură de către aceștia;

<p>de produse ecologice;</p> <ul style="list-style-type: none"> • Existența în localitate a agenților economici care ajută la dezvoltarea localității și crearea unor noi locuri de muncă; • Creșterea productivității pe principalele tipuri de culturi, și anume: grâu, secară, porumb, floarea soarelui; • Număr semnificativ de capete de animale; • Menținerea constantă a numărului de salariați în intervalul de timp 2009-2013 în pofida perioadei de criză; • Existența unei grupe de vârstă adulte numeroase care, pe termen scurt și mediu, poate susține cele două vârste "dependente" (tineri și vârstnici); • Existența în plan local a unei experiențe antreprenoriale cu activitate variată • Existența unor asociații agricole; • Asocierea comunei la Grupul Local de Acțiune Asociația de Dezvoltare Tecuci; 	<ul style="list-style-type: none"> • Dotarea tehnică slabă din agricultură. • Lipsa resurselor materiale care să faciliteze angajarea specialiștilor în agricultură în stadiul actual (slaba eficiență economică a exploatărilor agricole nu permite angajarea în totalitate a specialiștilor existenți). • Lipsa unor politici guvernamentale coerente în domeniu. • Lipsa unui sistem de sprijin pentru implementare noțiunilor de marketing. • Slaba implementare a sistemului de asigurare a calității producției și produselor. • Slaba preocupare pentru introducerea noilor tehnologii și pentru activitatea de cercetare-dezvoltare. • Lipsa canalelor de colectare a produselor agricole. • Informarea succintă cu privire la normele europene; • Resurse financiare la nivel local, insuficiente pentru susținerea /promovarea unor investiții. • Folosirea unor tehnologii vechi, cu productivitate și eficiență economică scăzută. • Absența implementării sistemului de calitate în cadrul proceselor de producție și a produselor. • Adaptarea mai lentă a populației
---	---

	<p>rurale mature și vârstnice la schimbările și provocările lumii actuale, în general, și la fenomenul mobilității și reconversiei profesionale, în special.</p> <ul style="list-style-type: none"> • Pondere semnificativă a șomerilor care nu beneficiază de indemnizații. • Existența șomajului de lungă durată care conduce la descalificarea și descurajarea foștilor angajați. • Număr ridicat al șomerilor cu vârste între 40-55 de ani.
OPORTUNITĂȚI	AMENINȚĂRI
<ul style="list-style-type: none"> • Condiții favorabile de obținere a produselor ecologice, ce pot fi exportate în condiții deosebit de avantajoase. • Dezvoltarea sectorului prelucrării produselor agricole; • Creșterea valorii adăugate a produselor agricole; • Prezența fondurilor europene ce pot fi absorbite în vederea impulsivării afacerilor în agricultură și pentru tinerii fermieri. • Crearea unor asociații profesionale și a unor organisme de sprijin a producătorilor. • Susținerea formelor asociative; Sprijinirea exploatațiilor agricole 	<ul style="list-style-type: none"> • Eroziunea și degradarea calității solurilor ce pot conduce la scăderea randamentului. • Frecvența ridicată a perioadelor secetoase în agricultură. • Riscul sporit de inundații. • Parcul de utilaje agricole mic determină imposibilitatea încadrării în perioadele optime de executare a lucrărilor. • Degradarea solurilor. • Capacitățile reduse de prelucrare a producției vegetale ce pot determina pierderi în perioadele de vârf de producție. • Numărul de concurenți în creștere pentru produsele agroalimentare de pe piața

<p>(fermelor) de semisubzistență.</p> <ul style="list-style-type: none"> • Sprijinirea fermierilor și deținătorilor de păduri să utilizeze serviciile de consiliere și consultanță în vederea îmbunătățirii performanțelor generale ale activității acestora conform înregistrării APIA. • Înființarea grupurilor de producători. • Campanii de informare. • Promovarea inițiativelor de dezvoltare rurală. • Îmbunătățirea și perfecționarea competențelor profesionale a persoanelor adulte care activează în domeniile agriculturii și industriei agro-alimentare. • Calificarea și recalificarea, instruirea și perfecționarea persoanelor ocupate în agricultura de subzistență. • Existența cadrului legislativ pentru întemeierea și dezvoltarea exploatareilor agricole. • Dezvoltarea economiei rurale și creșterea productivității în sectorul agricol. • Crearea piețelor agroalimentare în localitate. • Creșterea capacității anteprenoriale. • Susținerea inițiativelor asociative 	<p>Uniunii Europene.</p> <ul style="list-style-type: none"> • Cadrul legislativ instabil. • Slaba informare a agricultorilor cu privire la normele europene. • Instabilitatea legislativă în continuă schimbare. • Interes redus al investitorilor pentru demararea de afaceri în comuna Costache Negri, datorită infrastructurii sociale neadecvate, raportat la potențialul zonei. • Lipsa de receptivitate și flexibilitate a populației locale la cerințele pieței care determină decalaje economice mari, greu de recuperat. • Oferte de creditare greu accesibile (garanții mari). • Rata ridicată a dobânzii la credite. • Reducerea ponderii populației active și îmbătrânirea acesteia. • Scăderea continuă a producției prin scăderea productivității muncii. • Creșterea ponderii muncii la negru, cu efecte negative asupra pieței muncii, economiei locale și asistenței sociale în perspectivă. • Riscul creșterii numărului de persoane temporar absente din localitate,
---	--

<p>pentru creșterea eficienței economice a exploatațiilor agricole.</p> <ul style="list-style-type: none"> • Creșterea puterii de negociere pe piețele de desfacere și a capacității de valorificare superioară a producției. • Inventarierea terenurilor neutilizate, care vor fi puse la dispoziția întreprinzătorilor locali, în vederea dezvoltării propriilor afaceri, în agricultură și zootehnie, în baza unui acord avantajos pentru ambele părți. • Identificarea oportunităților de parteneriat public-privat în vederea demarării de activități în domeniul agricol și a activităților industrial conexe. • Informarea cetățenilor asupra programelor de finanțare nerambursabilă. • Elaborarea unui program de atragere a investițiilor. • Elaborarea unui Ghid de produse și servicii oferite de mediul de afaceri local. • Asigurarea de facilități pentru înființarea unui birou de informare și consultanță în domeniul economic și juridic. • Organizarea de evenimente, în parteneriat cu AJOFM pentru promovarea culturii antreprenoriale în rândul tinerilor. 	<p>plecate la lucru în țară sau peste hotare.</p>
---	---

4.3. CAPACITATE ADMINISTRATIVĂ ȘI DEZVOLTARE URBANĂ

4.3.1. ZONE DE DEZVOLTARE URBANISTICĂ

Vatra satului Costache Negri are o structură evolutivă interesantă, atât prin diferențele de la un sector la altul, cât și prin caracterul semiurban al zonei sud-vestice. Astfel, în cadrul evoluției tipologice a vetrei satului se reliefează un amplasament vechi, cu structură întortocheată, specifică vremurilor care l-au generat: prima vatra ar fi existat la nord-est de actualul amplasament. Ulterior, vatra a "migrat" către actualul amplasament care s-a dezvoltat la sud-est, de-a lungul drumului județean 251, având structura adunată, centrată pe edificiile proprietarilor de pământ.

Vatra veche a satului este caracterizată printr-o structură neregulată a ulițelor ce sunt dispuse în funcție de diferite condiționări locale, date de perioada de construire.

Vatra nouă se caracterizează printr-o geometrie oarecum rectangulară a străzilor și ulițelor, care se dispun organizat și se intersectează în unghiuri drepte.

În ansamblu tipologic, localitatea se integrează perfect în categoria satelor adunate.

Comuna Costache Negri este situată în partea central-sudică a județului Galați, iar teritoriul administrativ al comunei are următoarele vecinătăți:

- La nord - teritoriul administrativ al comunei Cudalbi,
- La sud - teritoriul administrativ al comunei Pechea;
- La est - teritoriul administrativ al comunei Rediu;
- La vest - teritoriul administrativ al comunei Grivița.

Coordonatele geografice ale comunei Costache Negri sunt:

- 45° 45' latitudine nordică și

- 27° 46' longitudine estică.

Suprafața administrativă (extravilanul și intravilanul localității)

Suprafața administrativă a comunei Costache Negri este de 2.880 hectare, cu o populație de 2.762 locuitori, căreia îi corespunde o densitate a populației de 96 loc/km² fiind peste media pe județ (circa 67 loc/km² pe total mediu rural).

Suprafața totală a comunei Costache Negri: 2.880 ha, din care:

- intravilan : 205,26 ha;
- extravilan : 2674,74 ha.

Fig. Nr. 4.32. Planul de încadrare în teritoriu al comunei Costache Negri



Situația utilizării teritoriului administrativ se prezintă conform tabelului următor:

Tabelul nr. 4.22. Structura teritoriului administrativ pe categorii de folosință din comuna Costache Negri

Principalele categorii de folosință	Suprafața (ha)		%
Total suprafață, din care:	2.880		100
Agricol, din care:	2.619		90,94
Arabil	2.362	82,01	
Pășuni	147	5,10	
Vii	110	3,82	
Neagricol, din care:	261		9,06
Păduri	65	2,26	
Ape	19	0,66	
Drumuri	58	2,01	
Construcții, curți	117	4,06	
Neproductiv	2	0,07	

Suprafața agricolă care revine pe un locuitor este de 0,96 ha, iar cea arabilă de 0,86 ha, valorile fiind mai mari față de mediile pe județ (de 0,6 ha și respectiv 0,5 ha).

Localitatea prezintă o structură liberă de construcție tipologică, adaptată pantelor pe care le prezintă terenurile, având loturi cu un caracter ordonat în bună parte.

Comuna Costache Negri s-a dezvoltat cu precădere de-a lungul drumului județean DJ 251, care constituie principala arteră de circulație din zonă. Rețeaua alcătuită din celelalte drumuri ale comunei prezintă un caracter sinuos și neordonat, în special în zona vetrei vechi a localității, adică în partea de nord-est, acest lucru datorită reliefului cu pante pronunțate, iar în partea aferentă vetrei noi a comunei, adică partea de sud-vest este caracterizată de o geometrie oarecum rectangulară a străzilor și ulițelor, care sunt dispuse

într-un mod organizat și se intersectează în unghiuri drepte.

Tabelul nr. 4.23. Bilanț teritorial existent

Zone funcționale	Comuna Costache Negri	
	Suprafață (ha)	Procent % din intravilan
Zona locuințe P, P+1 și funcțiuni complementare	81,00	39,46
Zona instituții publice și servicii, alte zone cu funcțiuni de interes public	5,60	2,73
Zona unități industriale și depozitare	0,12	0,05
Zona unități agricole	3,10	1,51
Zona spații verzi, sport și agrement	0,60	0,29
Zona destinație specială	0,18	0,09
Zona gospodărie comunală, cimitire	1,80	0,88
Zona rețele tehnico-edilitare	0,68	0,33
Zona căi de comunicație rutieră	18,73	9,13
Teren agricol în intravilan	92,79	45,21
Ape	0,66	0,32
TOTAL TERITORIUL INTRAVILAN	205,26	100,00

Pe categorii de folosință a terenurilor din intravilan, se remarcă ocuparea dominantă de către zona pentru locuințe și funcțiuni complementare (39,46%) și terenul agricol în intravilan. (45,21%).

Celelalte zone funcționale ocupă suprafețe nesemnificative.

4.3.2. STAREA FACTORILOR DE MEDIU

Calitatea apei

Din punct de vedere hidrogeologic, zona se caracterizează prin prezența la adâncimi variabile a unei pânze de apă subterană cu nivel hidrostatic variabil pe verticală, începând cu adâncimea de cca. 2,00 m, în partea de sud a comunei, în zona de luncă a pârâului Gologanu.

În rest pe teritoriul comunei, apa subterană a fost interceptată între adâncimile de 3,10 – 5,00 m. În fântâni nivelul piezometric al acesteia se regăsește la adâncimi variabile începând cu -1,50m.

Rețeaua hidrografică din zonă este formată din pârâul Gologanu – afluent al pârâului Geru și din câteva pâraie de mici dimensiuni care au caracter semipermanent.

Resursele de apă subterană sunt de calitate, la cca. 250 m adâncime. Tipurile de ape uzate rezultate ca urmare a studierii situației existente intră în categoriile:

- ape uzate menajere care prezintă încărcări:
 - ✓ din gospodăriile individuale: materii în suspensie, detergenți, substanțe extractibile în eter de petrol, substanțe organice.
 - ✓ din activitățile desfășurate la dispensarul uman rezultă poluanți specifici: cloruri, azot total, fosfor total, potasiu, substanțe organice, suspensii, metale, microorganisme, detergenți, virusuri.
 - ✓ din activitățile specifice unităților de deservire publică: restaurant, cofetărie, bufet, rezultă încărcări cu substanțe organice, suspensii, substanțe extractibile cu solvenți organici.
- ape meteorice:
 - ✓ apele meteorice directe prezintă încărcare cu azot, fosfor, suspensii și substanțe organice.

- ✓ apele de scurgere colectate din zona locuită în special de pe zona carosabilă și de pe acoperișuri, încărcate cu substanțe organice, COT, suspensii, extractibile cu solvenți organici, cloruri, azot total, nitriți, nitrați, amoniac, fosfor, potasiu, produse petroliere;
- ✓ ape de ploaie și de șiroire din zona forestieră prezintă încărcări cu azot și fosfor.

Principalul poluant al apelor freactice îl constituie azotul, iar cauzele contaminării au caracter permanent și pondere mare au următoarele:

- spălare permanentă a solului de către precipitațiile atmosferice contaminate cu diferiți oxizi de azot evacuați pe diverse căi în atmosferă;
- apele de suprafață în care s-au evacuat apele uzate încărcate cu azotați.

Calitatea solului

Solul este principalul suport al tuturor activităților socio - economice și constituie factorul de mediu expus cel mai ușor la poluare.

Solurile determină producția agricolă și starea pădurilor, condiționează învelișul vegetal, ca și calitatea apei râurilor, lacurilor și apelor subterane, reglează scurgerea lichidă și solidă în bazinele hidrografice și acționează ca o geomembrană pentru diminuarea poluării aerului și a apei, prin reținerea, reciclarea și neutralizarea poluanților, cum sunt substanțele chimice folosite în agricultură, deșeurile și reziduurile organice și alte substanțe chimice.

Solurile, prin proprietățile lor de a întreține și a dezvolta viața, de a se regenera, filtrează poluanții, îi absorb și îi transformă.

Formarea solurilor este un proces complex, de lungă durată, care reflectă efectul factorilor pedogenetici, atât naturali cât și antropici.

Solul este alcătuit din: material mineral provenit din dezagregarea și alterarea rocilor, material organic provenit din transformarea resturilor vegetale, apa provenită din

precipitațiile atmosferice sau irigații și aer. Proportia în care aceste componente se găsesc în sol determină gradul de fertilitate al solului. Repartiția solurilor variază de la o țară la alta în funcție de relief, climă și, nu în ultimul rând, de activitățile biologice.

Scurgerile de substanțe chimice periculoase, depozitățile de deșeuri de toate categoriile, tratamente și fertilizări făcute fără fundamentare agro-pedologică, agronomică, necorespunzătoare, la care se adaugă degradările naturale ale calității solului (eroziune, alunecări, tasări, rupturi și prăbușiri) conferă imaginea completă a impactului produs de activitatea antropică asupra acestui factor de mediu. Solul din zona comunei Costache Negri poate prezenta unele probleme de poluare, ca efect al diferitelor activităților antropice desfășurate în trecut:

- practicarea unei agriculturi intensive: utilizarea nerațională a îngrășămintelor, mecanizarea nerațională care a condus la lăsarea solurilor;
- utilizarea unor mari cantități de îngrășăminte chimice pentru a fertiliza solul, în scopul remedierii unor dezechilibre nutritive (cu efect asupra solului, apelor freatice și de suprafață);
- dereglarea sistemului hidric și hidrogeologic al solului;
- utilizarea și exploatarea sistemelor de irigații fără utilizarea concomitentă a sistemelor de desecare au condus la apariția și dezvoltarea fenomenelor de salinizare secundară;
- inexistența unui sistem de colectare și depozitare a deșeurilor solide și lichide conduce la poluarea solului și a apelor subterane.

Calitatea aerului

Sursele de poluare a aerului sunt fixe și mobile. Ca surse mobile, în comuna Costache Negri există mijloace de transport aparținând locuitorilor (autoturisme).

Sursele fixe sunt reprezentate de activitățile economice desfășurate pe teritoriul comunei și de sursele de încălzire din gospodăriile individuale. În comună nu există sistem centralizat de încălzire, localnicii folosind sobe cu combustibili solizi.

Cu privire la monitorizarea și evaluarea calității aerului se analizează următoarele categorii de poluanți: gazeși, pulberi în suspensie, pulberi sedimentabile și precipitații atmosferice.

Deoarece nu există un sistem de preluare și gestionare a deșeurilor menajere, acestea pot reprezenta o sursă de poluare mai ales în timpul sezonului cald, când sunt în cantități mai mari, și temperatura aerului este ridicată. Creșterea păsărilor și animalelor (porci) în gospodăriile individuale, fără a se ține seama de regulile de igienă și de protecție, poate reprezenta de asemenea o sursă de poluare a aerului.

Depozitarea deșeurilor

Comuna nu dispune în prezent de un depozit de deșeuri conform cu legislația în vigoare. Depozitarea deșeurilor rezultate din gospodăriile localnicilor se efectuează în zone improprii care pot genera focare de infecții. Amplasamentul gropilor de depozitare existente precum și condițiile de funcționare impun mutarea, ecologizarea și realizarea unei rampe de colectare în raport cu standardele în vigoare.

Controlul și urmărirea calității factorilor de mediu în zona depozitelor de deșeuri, se realizează conform procedurilor prevăzute în HG nr. 349/2005.

În conformitate cu prevederile art. 29 din OUG nr. 195/2005 privind protecția mediului, cu modificările și completările ulterioare, gestionarea deșeurilor se efectuează în condiții de protecție a sănătății populației și a mediului și se supune Legii nr. 265/2006 pentru aprobarea OUG nr. 195/2005 și legislației specifice în vigoare.

Principalele obiective cu privire la gestionarea deșeurilor sunt următoarele:

- prevenirea sau reducerea producerii de deșeuri și a gradului de pericolozitate al acestora;
- reutilizarea, valorificarea deșeurilor prin reciclare, recuperare sau orice alt proces prin care se obțin materii secundare ori utilizarea deșeurilor ca surse de energie.

Spații verzi

Conform legislației privind protecția mediului, autoritățile administrației publice locale, au obligația de a asigura din terenul intravilan o suprafață de spațiu verde de minimum 20 m²/locuitor, până la data de 31 decembrie 2010, și de minimum 26 m²/locuitor, până la data de 31 decembrie 2013.

De asemenea, conform OUG 114/2007 schimbarea destinației terenurilor amenajate ca spații verzi și/sau prevăzute ca atare în documentațiile de urbanism, reducerea suprafețelor acestora ori strămutarea lor este interzisă, indiferent de regimul juridic al acestora.

Spațiile verzi și plantate sunt constituite din totalitatea amenajărilor de pe suprafața parcelei, ca plantații de arbori, arbuști, plante ornamentale, suprafețe acoperite cu gazon, grădini de flori, etc.

Suprafața spațiilor verzi și plantate se va stabili în corelare cu normele de igienă și protecție a mediului. Corelarea se va face ținând seama de mărimea, funcțiunea dominantă a localității și zona geografică în care aceasta este amplasată, în vederea evaluării posibilităților de îmbunătățire a microclimatului urban.

În vecinătatea ansamblurilor și monumentelor istorice, precum și în zonele de protecție ale acestora, realizarea de spații verzi și plantate se va face cu asigurarea vizibilității și punerii în valoare a obiectelor sau ansamblurilor protejate.

Realizarea plantațiilor de arbori se va face la o distanță care să nu pună în pericol construcția protejată, sub aspectul stabilității.

Spațiile verzi se compun din următoarele tipuri de terenuri:

- parcuri;
- scuaruri;
- aliniamente plantate în lungul strazilor;
- terenuri libere, neproductive din intravilan: mlaștini, stâncării, pante, terenuri afectate de alunecări, sărături care pot fi amenajate cu plantații.

Prin administrarea spațiilor verzi se asigură îndeplinirea următoarelor obiective:

- a) protecția și conservarea spațiilor verzi pentru menținerea biodiversității lor;
- b) menținerea și dezvoltarea funcțiilor de protecție a spațiilor verzi privind apele, solul, schimbările climatice, menținerea peisajelor în scopul ocrotirii sănătății populației, protecției mediului și asigurării calității vieții;
- c) regenerarea, extinderea, ameliorarea compoziției și a calității spațiilor verzi;
- d) elaborarea și aplicarea unui complex de măsuri privind aducerea și menținerea spațiilor verzi în starea corespunzătoare funcțiilor lor;
- e) identificarea zonelor deficitare și realizarea de lucrări pentru extinderea suprafețelor acoperite cu vegetație.
- f) extinderea suprafețelor ocupate cu spații verzi, prin includerea în categoria spațiilor verzi publice a terenurilor cu potențial ecologic sau socio-cultural.

4.3.3. ANALIZA SWOT CAPACITATE ADMINISTRATIVĂ ȘI DEZVOLTARE URBANĂ

PUNCTE TARI	PUNCTE SLABE
<ul style="list-style-type: none"> • Suprafața agricolă care revine pe un locuitor este de 0,94 ha, iar cea arabilă de 0,82 ha, valorile fiind mai mari, față de mediile pe județ (de 0,6 ha și respectiv 0,5 ha). • Calitatea mediului înconjurător este în general bună. • Potentialul agricol al zonei. • Plasarea comunei în zona de centru a județului, cu conexiune directă către cele mai importante centre urbane ale județului. • Resursele de apă subterană sunt de calitate, la circa 250 m adâncime. • Spațiile verzi și plantate sunt constituite din totalitatea amenajărilor de pe suprafața parcelei, cu plantații de arbori, arbuști, plante ornamentale, suprafețe acoperite cu gazon, grădini de flori, etc. 	<ul style="list-style-type: none"> • Traseul liber al străzilor, formele diferite și suprafețele relativ variate ale loturilor, toate determinate de panta terenurilor, generează unele dificultăți atât la modernizarea circulației cât și la amplasarea unor noi construcții. • Existența unor surse de poluare a apei și unele suprafețe cu soluri care prezintă eroziuni de suprafață și de adâncime, în zona cursurilor de apă de pe teritoriul comunei. • Defrișările și extinderea culturilor agricole au accentuat eroziunea suprafețelor înclinate mai înalte, au crescut debitele solide ale apelor și au fost accentuate procesele aluviale și coluvio-proluviale ale zonelor mai joase. • Relieful cu pante pronunțate ale câmpiei înalte și prezența pământului loessoid, fac ca acesta să se erodeze, iar particulele de pământ să fie antrenate ușor

	<p>de apele de precipitații.</p> <ul style="list-style-type: none"> • Parcelele actuale, în cea mai mare parte de forme și suprafețe diferite, adaptate pantelor accentuate, nu permit rezolvarea tuturor solicitărilor pentru noi locuințe. • Suprafața mică destinată pădurilor și spațiilor verzi. • Principalul poluant al apelor freatice îl constituie azotul. • Comuna nu dispune în prezent de un depozit de deseuri conform cu legislația în vigoare.
OPORTUNITĂȚI	AMENINȚĂRI
<ul style="list-style-type: none"> • În ceea ce privește amenajarea teritoriului și dezvoltarea localităților, din punctul de vedere al elementelor potențiale, comuna Costache Negri se va putea sprijini pe valorificarea terenurilor agricole, precum și pe diversificarea capacităților de producție cu profil agrar - industrial. • Situația comunei într-un spațiu agricol cu o valoare economică importantă. 	<ul style="list-style-type: none"> • Pe versanți și suprafețe înclinate apar procese uneori evidente de: eroziune; transport; acumulare, care generează un microrelief caracteristic. • Solul din zona comunei Costache Negri poate prezenta unele probleme de poluare, ca efect al diferitelor activități antropice desfășurate în trecut.

<p>Agricultura va continua să asigure un număr important de locuri de muncă.</p> <ul style="list-style-type: none"> • Suprafața ocupată de unitățile productive poate asigura menținerea și dezvoltarea funcțiilor economice, prin schimbare de destinație, re tehnologizare și chiar amplasarea de noi unități; • Existența pe teritoriul comunei a unor unități economice (teren+clădiri) poate avea drept rezultat reutilizarea/rentabilizarea spațiilor respective, atât de către întreprinzători particulari, cât și cu sprijinul colectivității locale. • extinderea suprafeței intravilanului pentru a permite construirea de noi locuințe • Legătura directă a comunei cu municipiul Tecuci poate asigura desfacerea rapidă a produselor agro-alimentare, cât și deplasarea pentru muncă (în scădere) în unele sectoare afectate mai puțin de șomaj. 	
--	--

4.4. DATE PRIVIND INFRASTRUCTURA, UTILITĂȚILE PUBLICE ȘI ECHIPAREA TERITORIULUI

4.4.1. INFRASTRUCTURA DE DRUMURI ȘI TRANSPORT

Infrastructura de drumuri

Relațiile rutiere aferente comunei Costache Negri cu teritoriul înconjurător se axează pe cele patru drumuri principale: DJ 251, DJ 254, DC 27, DC 28 care asigură legătură cu comunele Cudalbi, Pechea, Grivița și Suhurlui.

Relațiile rutiere au la bază următoarele trasee:

- Drumul județean DJ 254 ce vine din direcția comunei învecinate Grivița, are un pod la km 17+065 peste pârâul Geru;
- Drumul județean DJ 251 care face legătura cu comunele Pechea și Cudalbi, prezintă un pod peste pârâul Gologanu la km 35+375;
- Drumul comunal DC 27 se desprinde din drumul județean DJ 251, merge în direcția Casei Memoriale Costache Negri, coboară iarăși în DJ 251, și prezintă un pod peste pârâul Gologanu la km 0+789;
- Drumul comunal DC 28 se desprinde din drumul județean DJ 251, merge în direcția Cimitirului, și apoi virează la dreapta spre comuna Suhurlui.

Reabilitare drumuri în comuna Costache Negri

Prin intermediul Proiectului P33/2010 s-a realizat modernizarea a șase drumuri interioare aferente localității Costache Negri, pe o lungime totală de 2.067 m, cu lățimea între 3,50 și 5.50 m, unele drumuri cu plecări din DJ 251.

Au fost efectuate două podețe tubulare Ø 800 cu lungimea de 8m, un podeț Ø 1000 și două podețe casetate cu camerele de liniștire aferente.

Cele șase drumuri modernizate prezintă o serie de caracteristici geometrice și sunt repartizate astfel :

- Patru sectoare de drum pe partea stângă a pârâului Gologanu, drumuri cu pante accentuate:
 - ✓ D1 are lungimea de 147 m;
 - ✓ D2 are lungimea de 110 m;
 - ✓ D3 este un drum inelar cu lungimea de 614 m;
 - ✓ D4 are lungimea de 211 m;
- Două sectoare de drum pe malul drept al pârâului Gologanu, cu plecare din DJ 251 spre zona Primăriei:
 - ✓ D5 cu lungimea de 461 m;
 - ✓ D6 cu lungimea de 521 m;

Infrastructura de transport

Teritoriul administrativ al comunei Costache Negri este delimitat de coordonatele celor două drumuri județene DJ 251 și DJ 254 și a celor două drumuri comunale DC 27, și DC 28, după cum urmează:

- DJ 251 intră pe teritoriul administrativ al comunei Costache Negri prin partea de nord a acesteia, traversează comuna de la vest la est, parcurgând următorul traseu: Tecuci (DN 25) – Matca – Costache Negri – Cudaibi – Costache Negri – Pechea – Slobozia Conachi – Schela – Smârdan – Limita județului Tulcea (Galați);
- DJ 254 intră pe teritoriul localității prin vest și se încheie în intersecția cu DJ 251, având ca traseu: Ivesti (DN 25) – Călnățui – Grivița – Costache Negri (DJ 251);
- DC 27 are ca și traseu DJ 251 – Casa Memorială Costache Negri;
- DC 28 cu traseul Costache Negri (DJ 251) – Suhurlui (DJ 255).

4.4.2. ALIMENTARE CU ENERGIE ELECTRICĂ ȘI ILUMINAT PUBLIC

Sectorul energetic reprezintă un sector strategic, fără energie nu se poate concepe dezvoltarea economico-socială a unei societăți.

Politica energetică se definește ca fiind *"acea parte a politicii economice care tratează alimentarea, conversia, distribuția și utilizarea energiei"*.

În politica energetică a unei țări, este necesar să se aibă în vedere o serie de aspecte, după cum urmează:

- consumurile energetice pentru necesități gospodărești se modifică în funcție de evoluția modului de viață a cetățenilor, de creșterea gradului de confort, etc.;
- consumurile energetice pentru sectorul terțiar se modifică în funcție de gradul de dezvoltare al comunităților, de structura administrativă, politico-socială, sanitară, etc.

Se impune gestionarea într-un mod cât mai rațional al resurselor și implicit al energiei electrice, știind că electricitatea reprezintă principala sursă pentru diferite activități productive, prestări servicii, iluminat, etc.

Având în vedere faptul că energia electrică nu poate fi stocată, practic orice sistem trebuie să poată asigura producerea și distribuția energiei electrice, urmând exact consumul.

Tocmai din aceste considerente, programele de conștientizare a consumatorului asupra utilizării raționale a energiei electrice, nu pot fi privite numai prin prisma simplista a economiei de energie, ci trebuie considerate la nivel global, ca o alternativă la investițiile energetice.

Rețeaua de distribuție

Comuna Costache Negri este alimentată cu energie electrică din Sistemul Energetic Național (SEN) prin intermediul stațiilor electrice de transformare Umbrărești și Cudalbi 110/20KV și a liniilor electrice aeriene de medie tensiune (20kV) și joasă tensiune (0,4kV). Teritoriul comunei este străbătut de linii electrice de medie tensiune LEA 20kV care necesită culoare de protecție specifice, deci se impun restricții de construire în apropierea lor.

Rețeaua locală de distribuție de joasă tensiune (0,4kV) destinată alimentării cu energie electrică a consumatorilor locali, este de tip aerian.

Posturi de transformare

La nivelul comunei Costache Negri există un sistem radial de rețele de medie tensiune - 20kV, ce asigură racordul la posturile de transformare de 20/0,4kV. Acestea sunt posturi de tip aerian, unele fiind dimensionate riguros la nivelul puterilor cerute.

În prezent S.C. FDFEE ELECTRICA MUNTENIA NORD S.A. Galați execută lucrări de îmbunătățire a alimentării cu energie electrică în funcție de solicitările formulate (locuințe noi, birouri noi, etc) și de posibilitățile financiare.

În comună sunt instalate:

- posturi de transformare de rețea, din care sunt alimentați consumatorii casnici, marea majoritate a consumatorilor din sectorul terțiar, iluminat public, etc.
- posturi de transformare de abonat la unitățile economice.

Posturile de transformare sunt echipate cu transformatoare cu ulei și sunt de tip aerian - PTA, fiind amplasate pe stâlpi, relativ aproape față de centrul de greutate al consumatorilor.

Alimentarea consumatorilor

Evoluția consumului de putere și de energie electrică după anul 1990 s-a modificat corespunzător cu activitatea economico-socială.

Consecințele evoluției consumului de energie electrică se manifestă în special pe plan investițional, dar și în cel al dotării cu echipamentele necesare desfășurării unei activități intense de gestionare corectă și exploatare optimă a bazei energetice.

Sistemul actual de alimentare cu energie electrică și lucrările efectuate de către S.C. FDFEE ELECTRICA S.A. SDFEE Galați, urmărește realizarea unor injecții de putere în rețeaua de joasă tensiune.

Astfel, s-a procedat la redistribuirea consumatorilor, secționarea rețelelor existente în vederea echilibrării eforturilor de transformare, fapt ce a condus la satisfacerea cerințelor consumatorilor. La fiecare consumator există fire de bransament echipate cu siguranțe și contoare de măsurare a energiei electrice.

Nu se înregistrează căderi de tensiune și s-a redus substanțial numărul întreruperilor alimentării cu energie electrică.

Consumatorii casnici, social-edilitari, precum și unitățile economice sunt alimentați prin intermediul posturilor de transformare 20/0,4 KV, situate în interiorul comunei și prin rețeaua electrică aeriană de joasă tensiune. Rețelele au fost amplasate pe trasee ușor accesibile pentru lucrări de intervenție, de defecțiuni în corelare cu celelalte rețele din zonă (linii de telecomunicații, radioficare, etc.).

Alimentarea rețelelor electrice de joasă tensiune 0,4kV se face radial din posturi de transformare aeriene PTA, cu posibilități de declanșare automată.

Distribuția energiei electrice la consumatori este realizată printr-un sistem radial de rețele predominant aerian, la tensiunea de 0,4 kV. Aceste rețele urmează traseul drumurilor din zonă și sunt pozate pe stâlpi de beton.

Iluminat public. Iluminatul public este realizat din rețeaua de joasă tensiune a comunei. Sunt utilizați pentru pozare, stâlpi destinați rețelei de alimentare a consumatorilor casnici (0,4 kV) echipați cu corpuri de iluminat cu lămpi cu vapori de mercur. Starea tehnică a rețelei de iluminat public este relativ satisfăcătoare.

4.4.3. ALIMENTAREA CU APĂ ȘI REȚEAUA DE CANALIZARE

Gospodărirea apelor. Comuna Costache Negri deține o rețea hidrografică formată din pârâul Gologanu, ce prezintă o lungime totală de 62 de km și care este un afluent al pârâului Geru și a unor mici pâraie cu caracter semipermanent.

Resursele de apă subterană sunt prezente la circa 250 metri adâncime și prezintă o calitate bună.

În comuna Costache Negri există un sistem centralizat de alimentare cu apă ce este compus din:

- 3 puțuri forate;
- Conductă de aducțiune din oțel ce prezintă Dn 200 mm;
- Gospodărie de apă formată din două rezervoare cu capacitatea de 500 mc;
- Stație de clorinare;
- Punct exploatare;
- Conducte de distribuție a apei fabricate din PVC cu diametru Dn 110 mm.

Fig. Nr. 4.33. Gospodăria de Apă a comunei Costache Negri



În prezent o parte a locuitorilor se aprovizionează cu apă din conductele de distribuție existente iar o altă parte din fântâni de suprafață.

Prin intermediul Proiectului nr. 62/2011 s-au asigurat fondurile necesare extinderii rețelei de alimentare cu apă în comuna Costache Negri. Astfel, s-a executat un puț forat cu adâncimea de 180 m ($Q = 15 \text{ mc/h}$), având în vedere populația existentă și efectivul de animale din comună.

Pe amplasamentul puțului forat s-a realizat o cabină din beton armat, monolit pentru protecția forajului în care au fost montate instalațiile hidro prevăzute cu aparatură de măsură și control. Forajul este echipat cu o electropompă submersibilă, ce prezintă o serie de caracteristici, după cum urmează: $H=170\text{m CA}$, $Q = 15 \text{ mc/h}$, $P = 1 \times 11 \text{ kw}$.

Instalațiile hidro sunt formate din:

- Conducta de refulare cu diametrul Dn 40 mm ce este montată în puțul forat;

- Conducta de refulare cu diametrul Dn 40 mm ce este montată în cabina puțului și prevăzută cu:
 - robinet de trecere cu sferă și mufe Pn 10 atm și Dn 40 mm;
 - robinet de reținere (clapet) Pn 10 atm și Dn 40 mm;
 - robinet dublu serviciu pentru luat probe Dn ½”;
 - manometru indicator de control;
 - manometre cu contacte electrice MCI pentru pornirea și oprirea pompei submersibile în funcție de presiunea din conducta de refulare;
 - apometru pentru măsurarea debitului Dn 40 mm.

Refulările de la puțul forat sunt racordate la rețeaua de aducțiune a comunei Costache Negri, care asigură alimentarea cu apă a rezervoarelor din cadrul gospodăriei de apă. Evacuarea eventualelor cantități de apă ce se colectează în hașă se face cu electropompă de epuiment.

Puțul forat este prevăzut cu o zonă de protecție sanitară ce prezintă o împrejmuire din gard executată din plasă de sârmă sudată pe stâlpi din metal cu înălțimea de 2 m, de 10m x 10m= 100m².

Conducta de aducțiune face legătura între zonele de captare și rezervoarele de înmagazinare, conducta are o lungime totală de 1.400 metri și este executată din polietilenă de înaltă densitate PE 80 și prezintă următoarele caracteristici: SDR 11, Pn 10 atm, cu Dn 160 mm și Dn 63 mm.

Gospodăria de apă este prevăzută cu conducte executate din polietilenă cu diametre Dn 160 mm, Dn 250 mm, și împreună cu armăturile specifice are o lungime de 35 m.

Rețeaua de distribuție a apei este formată din conducte de polietilenă de înaltă densitate PEHD PE 80, SDR11, Pn 10 atm. Aceste conducte sunt amplasate pe o lungime de 7.145 m, fiind astfel realizată o rețea inelară, cu cămine de vane la principalele intersecții, având prevăzuți, conform reglementărilor în vigoare, hidranți de incendiu exteriori.

În zona de subtraversare a drumurilor, conductele de apă sunt protejate cu țevă executată

din oțel, ce prezintă diametrul $D_n = 300$ mm, subtraversarea fiind făcută prin săparea unui tunel și introducerea țevii protective.

În zona pâraului Geru, supratraversarea s-a efectuat prin intermediul podurilor, conductele de distribuție prezintă diametre $D_n = 160$ mm și $D_n = 200$ mm, sunt izolate prin cu cochiliu din vată minerală, cu folie de aluminiu armată cu fibră de sticlă ce are o grosime de 100 mm, și sunt protejate cu tablă zincată de 0,8 mm grosime.

Conductele sunt pozate pe un pat de nisip de 10 cm grosime și sunt acoperite cu un strat de nisip de 10 cm grosime și cu pământ compactat în straturi de 30 cm grosime.

Pe traseul conductei de distribuție, la principalele intersecții, sunt prevăzute cămine de vane cu dimensiunea de 1,50 x 1,50 x 1,80m, hidranți de incendiu exteriori, vane de golire și vane de aerisire.

Conductele sunt îngropate în pământ la adâncimea de îngheț, și anume 1,30m - 1,50 m.

În interiorul camerei vanelor din incinta gospodăriei de apă sunt prevăzute conducte executate din polietilena PE 80, SDR11, Pn 10 atm.

Cele trei foraje prin intermediul cărora se alimentează cu apă comuna Costache Negri, sunt situate în partea de nord-est a localității și prezintă următoarele caracteristici:

- F1 cu adâncimea de 100 m, având coloana filtrantă cu $D_n=10^{3/4}$ și lungimea totală de 19,10 m, poziționată la adâncimile 35-37,6 m, 59-61,5 m, 75-78,5 m și 83-85 m. Filtrele sunt de tip Vrancea, evazate și citomate. Coloana de prelungire și cea intermediară au $D_n= 10^{3/4}$ fiind cimentată între adâncimile 0,00-12,0 m și 24-27 m. Debitul maxim de exploatare a forajului este 4,2 l/s.
- F2 cu adâncimea de 175 m, având coloana filtrantă cu $D_n=10^{3/4}$ și lungimea totală de 36,0 m poziționată la adâncimile 33-39 m, 46-50 m, 70-74 m, 87-97 m, 133-137 m și 160-168 m. Filtrele sunt de tip Vrancea, evazate și citomate. Coloana de prelungire și cea intermediară au $D_n= 10^{3/4}$ fiind cimentată între adâncimile 0,00-12,0 m și 21-33 m. Debitul maxim de exploatare a forajului este 4,2 l/s.

- F3 cu adâncimea de 170 m, având coloana filtrantă cu $Dn=10^{3/4}$ și lungimea totală de 45,0 m poziționată la adâncimile 33-38 m, 46-56 m, 60-64 m, 76-84 m, 101-103 m, 118-126 m și 144-152 m. Filtrele sunt de tip Vrancea, evazate și citomate. Coloana de prelungire și cea intermediară au $Dn=10^{3/4}$ fiind cimentată între adâncimile 0,00-12,0 m. Debitul maxim de exploatare a forajului este 4,02 l/s.

În jurul fiecărui foraj este instituită zona de protecție sanitară prin împrejurire cu sârmă. Forajul F4 existent este în prezent blindat.

Instalații de captare. Forajele sunt echipate cu pompe Grundfos SP14A-10 având caracteristicile: $Q=14$ mc/h, $H_p=60$ mCA, $P=7,5$ kw, $n=2900$ rot/min.

Aducțiunea apei. Transportul apei până la gospodăria de apă se face prin conducta cu $Dn=200$ mm, $L=345$ m.

Înmagazinarea apei. 2 rezervoare semiîngropate, executate din beton armat, cu capacitatea $V=2 \times 500$ mc. În jurul rezervoarelor este instituită zona de protecție sanitară cu $S=5000$ mp.

Stația de clorinare a apei. Tratarea apei se face cu hipoclorit de sodiu.

Distribuția apei. Rețeaua de distribuție este realizată din conducte PVC cu $Dn=110$ mm și lungimea $L=3200$ m.

Volume de apă autorizate

- $Q_{zi \text{ max.}} = 301,4$ mc/zi.
- $Q_{zi \text{ med}} = 230,0$ mc/zi.
- $Q_{\text{orar max.}} = 12,56$ mc/h.
- $V_{\text{anual}} = 110.000$ mc.

Modul de folosire a apei. Apa este utilizată în următoarele scopuri:

- ✓ potabil și igienico-sanitar pentru populația racordată la sistemul centralizat de alimentare cu apă (în prezent sunt racordați un număr de 2500 locuitori).
- ✓ activități gospodărești: stopit grădini, adăpat animale.

- ✓ asigurarea rezervei de incendiu.

Debitele caracteristice calculate pentru nevoi gospodărești, nevoi specifice animale, unități de producție și unități socio-culturale, sunt:

- $Q_{zi \text{ max.}} = 301,4 \text{ mc/zi.}$
- $Q_{zi \text{ med}} = 230,0 \text{ mc/zi.}$
- $Q_{\text{orar max.}} = 12,56 \text{ mc/h.}$
- $V_{\text{anual}} = 110.000 \text{ mc.}$

Pentru măsurarea debitelor și volumelor de apă sunt montate apometre tip Zenner la fiecare din cele 3 foraje de alimentare cu apă.

Sistemul de canalizare și epurare ape uzate

Rețeaua de canalizare menajeră

Pentru etapa de realizare I, apele uzate provenite de pe raza localității Costache Negri sunt colectate printr-o rețea de canalizare executată din conducte PVC KG SN 4 cu Dn=250-400 mm și lungimea L=5.469 m și dirijate către stația de epurare.

Stația de pompare

Stația de pompare ape uzate aflată pe rețeaua de canalizare, înainte de intrarea în stația de epurare și este tip cheson Dn=3000 mm, din beton armat, echipată cu 1A+1R pompe submersibile tip Flyt având caracteristicile: $Q=5,5 \text{ l/s}$, $H=12 \text{ m}$, $P=270 \text{ kw}$, $n=1455 \text{ rot/min}$. Rețeaua de canalizare subteraneează drumul județean DJ 251 prin foraj orizontal, protejat cu o conductă Ol cu Dn=600 mm.

Stația de epurare

Stația de epurare de tip Adipur este proiectată pentru etapa I de dezvoltare și este dimensionată pentru epurarea unui debit $Q_{uz \text{ zi med}} = 75 \text{ mc/zi}$ ($Q_{uz \text{ zi max}} = 85 \text{ mc/zi}$).

Apele uzate epurate sunt evacuate în cursul de apă Gologanu, prin intermediul unei conducte PVC SN 2 cu Dn=200 mm și lungimea L=50 m.

Stația de epurare este de tip mecano-biologic și cuprinde:

Treapta de epurare mecanică:

- bazin de stocare și sitare cu sită coș, având curățire manuală, V bazin=56,3 mc.
- stație automată pompare apă uzată: este echipată cu 1A+1R pompe submersibile cu tocător, cu caracteristicile: Q=18,8 mc/h, H=8 mCA, P=1,5 kw.
- Instalație automată de sitare: fanta sită=3 mm, L sită=1850 mm.
- instalație dozare electrolit.
- decantor primar.

Treapta de epurare biologică:

- bazin nămol activ cu biofiltru fix pentru nitrificare-denitrificare (Lxlxh=27,5x2,3x3 m).
- decantor secundar lamelar.
- stație suflante pentru furnizare aer cu 2A+2R suflante cu rotoare profilate, cu debitul de aer de 350,3 mc/h și diferența de presiune de 350 mbari.

Linia nămolului:

- bazin stocare, îngroșare nămol primar și în exces.
- instalație automată deshidratare nămol cu mele și sită specială.
- platforma betonată pentru stocarea nămolului deshidratat și a sacilor cu material reținut de la sitare: S=2,50x5,00 m.

Dezinfecție apă uzată epurată cu UV.

Stație automată de măsură a parametrilor apei epurate: senzor O2 dizolvat, sonda materii în suspensie.

Container pentru echipamente.

Funcționarea stației de epurare este automată, comandată de modulul de comandă și automatizare.

În incinta stației de epurare se află un grup sanitar pentru personalul de exploatare. Apele uzate provenite de la acesta sunt colectate într-un bazin etanș vidanjabil care va fi vidanjat,

ori de câte ori este necesar, prin firme specializate.

Debite de ape uzate evacuate

Pentru măsurarea debitelor și volumelor de apă uzată stația de epurare este echipată cu debitmetru electromagnetic de tip Magflo Dn 100.

4.4.4. ALIMENTAREA CU GAZ METAN

Comuna Costache Negri nu dispune de rețea de distribuție de gaze naturale. Cele mai apropiate conducte de transport gaze se afla în comuna Matca.

Înființarea unei distribuții de gaze, în conformitate cu prevederile legale în vigoare, se poate face numai prin aprobare conform H.G. 538/1999, necesitând rețea de transport, stații de predare, rețele de distribuție și stații de reglare sector

4.4.5. ALIMENTAREA CU ENERGIE TERMICĂ

În comuna Costache Negri nu există sisteme centralizate de producere și distribuție a energiei termice, neexistând o industrie puternică ce ar putea să necesite pentru scopuri productive energia termică, din care să cedeze și centrelor populate o cantitate din aceasta, pentru încălzirea locuințelor și prepararea apei calde menajere.

Pentru încălzirea și prepararea apei calde la gospodăriile individuale, se utilizează combustibil solid și gaze petroliere lichefiate. De asemenea, în unitățile publice (școli, grădinițe, dispensar uman, dispensar veterinar, poliție, primărie, poșta etc.) se utilizează pentru încălzirea spațiilor, sobe cu combustibil solid, iar pentru tehnologie, butelii de gaz petrolier lichefiat.

Pentru prepararea hranei se utilizează combustibil solid. În dotarea gospodăriilor individuale sunt butelii de gaz petrolier lichefiat.

Ca și disfuncționalități, se menționează, aprovizionarea greoaie cu combustibil solid și butelii de aragaz, lipsa spațiilor adecvate depozitării combustibilului la locuințe și costuri ridicate pentru transportul combustibilului solid.

Nu este posibilă nici utilizarea energiei electrice pentru încălzirea spațiilor de locuit și prepararea hranei, deoarece atât posturile de reglare cât și firele de bransament de la consumatori, sunt dimensionate la consumuri minime de energie electrică.

4.4.6. SALUBRIZAREA ȘI GESTIONAREA DEȘEURILOR

La nivelul comunei Costache Negri colectarea deșeurilor se realizează prin intermediul europubelelor amplasate în spații special amenajate și a celor aflate în dotarea instituțiilor publice și agenților economici și a gospodăriilor.

Deșeurile odată colectate sunt transportate de către un operator licențiat la rampa de deșeuri Rateș - Tecuci. Deșeurile din ambalaje sunt colectate și ele în spații special amenajate și sunt ridicate periodic de societăți specializate, autorizate în acest sens.

Asocierea intercomunitară

Comuna Costache Negri este membru al Asociației Intercomunitare Ecoserv Galați, care își propune implementarea unui sistem integrat de management al deșeurilor la nivelul județului Galați, prin intermediul căruia să fie gestionate toate activitățile specifice serviciului de salubritate și de gestionare al deșeurilor, pornind de la colectarea selectivă a acestora, sortare, transport, depozitare conformă, neutralizarea deșeurilor și respectiv valorificarea fracțiilor reciclabile și energetică a deșeurilor biodegradabile.

Directiva cadru privind deșeurile (Directiva 2006/12/EC) prevede ca obligație pentru statele membre, elaborarea unuia sau mai multor planuri de gestionare a deșeurilor, în concordanță cu prevederile directivelor relevante.

Realizarea Planurilor Județene de Gestionare a Deșeurilor, reprezintă o obligație legislativă națională, exprimată de O.U.G. nr. 78/2000, aprobată cu modificări și completată prin Legea nr. 426/2001, modificată și completată prin O.U.G. nr. 61/2006, aprobată cu modificări și completată prin Legea nr. 27/2007, privind regimul deșeurilor.

Planul Județean de Gestionare a Deșeurilor pentru județul Galați (PJGD Galați) a fost realizat pe baza Metodologiei pentru elaborarea planurilor județene de gestionare a deșeurilor aprobată prin Ordinul Ministrului Mediului și Dezvoltării Durabile nr. 951/2007.

Conform Planului Județean de Gestionare a Deșeurilor se va proceda la gestionarea deșeurilor după cum urmează:

Planul Regional de Gestionare a Deșeurilor (Regiunea 2 Sud – Est), prevede pentru județul Galați, realizarea a două depozite regionale, unul în Municipiul Galați și unul în Municipiul Tecuci, Zona depozitului Tecuci.

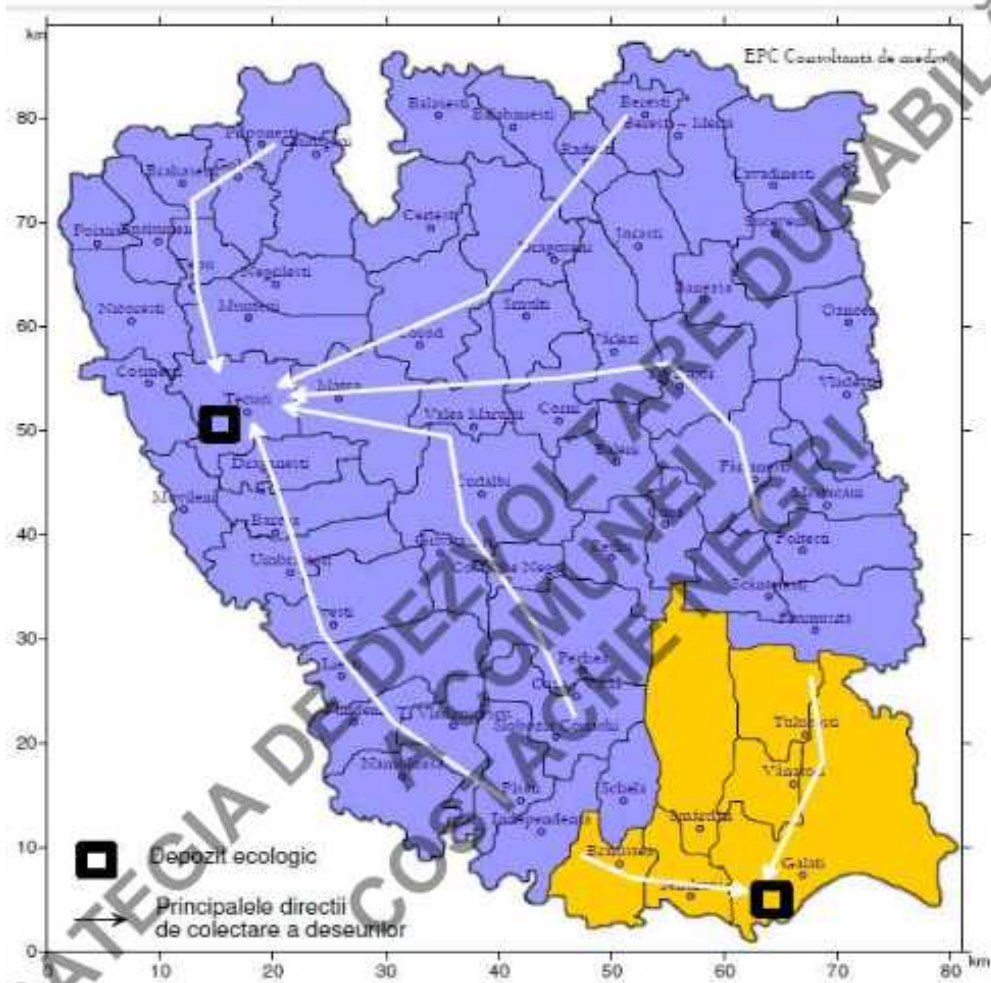
În zona municipiului Tecuci, vor fi opt subzone, după cum urmează:

- O subzonă (nr. 2) de arondare directă a localităților la depozitul Tecuci (deșeurile vor fi transportate direct la depozit fără a fi necesară o stație de transfer);
- Șapte subzone, care necesită stații de transfer, (alături de care se vor realiza și instalații de sortare).

Locațiile stabilite pentru stațiile de transfer sunt următoarele:

- Tudor Vladimirescu (subzona 3),
- Pechea (subzona 4),
- Maștăcani (subzona 5),
- Târgu Bujor (subzona 6),
- Costache Negri (subzona 7),
- Țepu (subzona 8),
- Berești (subzona 9).

Fig. 4.34. Direcțiile de colectare a deșeurilor de pe raza județului Galați



Localitatea Costache Negri este inclusă în Subzona 4 care este arondată la Stația de Sortare și Transfer Pechea.

Fig. Nr. 4.35. Zonificarea județului în managementul deșeurilor



La nivelul stației de sortare și transfer din comuna Costache Negri vor fi gestionate cantități de deșeurii care au fost determinate în cadrul Planului Județean de Gestiune a Deșeurilor, după cum urmează:

Tablul nr. 4.24. Cantitățile de deșuri gestionate în cadrul stației de sortare și transfer din comuna Pechea

Facilitatea	Localitate	Nr. locuitori	Deșuri municipale generate (t/an)	t/an					mc/an				
				Hârtie	Plastic/Aerol	Sticlă	Reziduuri	Biodegrad	Hârtie	Plastic/aerol	Sticlă	Reziduuri	Borde grazd
Subzona 7 - arendaro la Stația de transfer și sortare Pechea	Costache Negru	2646	504	25	43	7	336	192	30	202	19	1341	654
	Pechea	11519	2623	136	104	27	1459	605	165	1227	90	5334	2047
	Cara	2479	566	23	40	6	374	194	36	264	18	1256	613
	Rodiu	4801	868	35	61	9	492	242	55	406	27	1925	940
	Cuzn-Yuda	3668	705	29	50	8	391	226	45	329	22	1564	764
	Sieb.Coa achi	4046	922	37	65	10	513	300	50	431	20	2350	1000
	Total Subzona 4		27579	6294	255	443	67	3495	2047	397	2938	194	13970

4.4.7. TELECOMUNICAȚII ȘI REȚELE INTERNET

Comuna Costache Negri nu dispune de o centrală telefonică digitală amplasată în intravilanul localității.

Rețelele de internet de la nivelul comunei sunt realizate din fibra optică, dispusă pe stâlpii care asigură alimentarea cu energie electrică a localității, acoperind 100 % din suprafața comunei, ceea ce permite conectarea la serviciile specifice a tuturor utilizatorilor, și anume instituții publice, agenți economici și persoane fizice.

Traficul de date asigurat prin rețelele de internet, are viteză de 100 MGB/sec.

4.4.8. TRANSPORTUL PUBLIC DE CĂLĂTORI

Comuna Costache Negri este conectată la rețelele de transport public județean de călători, fiind cuprinsă în Programul Județean de Transport, în două trasee, și anume:

- ✓ ruta Galați - Tecuci ;
- ✓ ruta Galați - Costeche Negri.

Operatorii care asigură transportul public de călători, dețin autorizații și respectiv licențe de traseu.

În ceea ce privește intervalul orar la care sunt asigurate cursele de călători, situația se prezintă astfel:

- ✓ pentru ruta 1 orele de plecare sunt 7,30 iar orele de sosire sunt 14,30;
- ✓ pentru ruta 2 orele de plecare sunt 4,30; 6,00; 9,10; 12,15; 14,00, iar orele de sosire sunt 8,15;12,00;16,15;19,30.

La nivelul localității Costache Negri, există două stațiilor de îmbarcare/coborâre a călătorilor.

Stațiile sunt prevăzute cu puncte de refugiu, din dotarea acestora făcând parte structuri metalice/plastice de protecție împotriva intemperiilor vremii.

4.4.9. SPAȚII VERZI ȘI LOCURI DE AGREMENT

La nivelul comunei Costache Negri nu există amenajate, până în prezent, parcuri, locuri de joacă pentru copii, bază sportivă sau alte spații de agrement.

4.4.10. ANALIZĂ SWOT INFRASTRUCTURA, UTILITĂȚILE PUBLICE ȘI ECHIPAREA TERITORIULUI

PUNCTE TARI	PUNCTE SLABE
<ul style="list-style-type: none"> Orașe importante apropiate: Tecuci, Tg. Bujor, Galați. Căile de acces în comună, respectiv două drumuri județene : Dj 251, Dj 254 și două drumuri comunale DC 27 și DC 28; Modernizarea a șase drumuri interioare aferente localității Costache Negri, pe o lungime totală de 2.067 m, cu lățimea între 3,50 și 5.50 m, unele drumuri fiind cu plecări din drumul județean Dj 251. Realizarea a două podețe tubulare Ø 800 cu lungimea de 8m, un podeț Ø 1000 și două podețe casetate cu camerele de liniștire aferente. Sistem de alimentare cu apă format din trei foraje de alimentare cu apă, care asigură necesarul de apă în regim continuu a tuturor utilizatorilor. Existența unui sistem de canalizare și epurare a apelor uzate. Existența unei stații moderne de epurare a apelor uzate, de tip mecano- 	<ul style="list-style-type: none"> Inexistența semafoarelor de avertizare cu lumina galbenă intermitentă, pe timp de noapte, care să dubleze semnalizarea trecerilor de pietoni. Sanțurile care însoțesc drumurile județene, nu sunt betonate. Inexistența trotuarelor pe o parte, sau pe ambele părți, în multe zone ale localității. Drumurile sătești care se intersectează cu drumurile județene nu sunt asfaltate. Intersecțiile străzilor principale cu drumurile județene sunt neamenajate. Parcarea autovehiculelor se realizează în limita spațiului disponibil, nefiind asigurate zone speciale. Lipsa marcajelor rutiere suplimentare și a indicatoarelor de circulație, inclusiv pentru traversarea pietonilor, constituie o altă disfuncționalitate care necesită rezolvare.

<p>biologic.</p> <ul style="list-style-type: none"> • Posibilitatea extinderii sistemului de canalizare, epurare și evacuare a apelor uzate. • Eforturi ale autorităților locale de aplicare riguroasă a legislației privind protecția mediului. • Asigurarea colectării deșeurilor generate la nivelul comunei și dotarea fiecărei gospodării cu pubele ecologică. • Aderarea localității la ADI ECOSERV care își propune Implementarea unui sistem integrat de colectare selectivă a deșeurilor la nivel județean. • Comuna este conectată la rețele de transport județean, cursele incluse în programul județean de transport asigură necesarul de transport pentru locuitorii comunei. 	<ul style="list-style-type: none"> • Inexistența florilor ornamentale pe marginea drumurilor. • Dezvoltarea fondului locativ în zone în care nu există în apropiere alimentare cu energie electrică. • Lipsa fondurilor pentru realizarea unor ample programe de extindere a rețelei de alimentare cu energie electrică. • Inexistența unei rețele de alimentare cu gaze naturale în comună. • Aprovizionarea greoaie cu combustibil solid și butelii de aragaz. • Lipsa spațiilor adecvate depozitării combustibilului la locuințe. • Costuri ridicate pentru transportul combustibilului solid. • Imposibilitatea utilizării energiei electrice pentru încălzirea spațiilor de locuit și pentru prepararea hranei, deoarece atât posturile de reglare, cât și firele de bransament de la consumatori sunt dimensionate la consumuri minime de energie electrică. • Nu există amenajate parcuri, locuri de joacă pentru copii, bază sportivă sau alte spații de agrement. • Inexistența unei centrale de telefonie digitale sau a unei rețele de telefonie.
OPORTUNITĂȚI	AMENINȚĂRI
<ul style="list-style-type: none"> • Pentru îmbunătățirea imaginii stradale, se impune betonarea tuturor 	<ul style="list-style-type: none"> • Lipsa resurselor financiare pentru îndeplinirea obiectivelor de investiții

<p>șanțurilor care însoțesc drumurile județene, realizarea de trotuare pe o parte, sau pe ambele părți, acolo unde este posibil, și plantarea de flori ornamentale pe margine.</p> <ul style="list-style-type: none"> • Corectarea elementelor geometrice ale traseelor și introducerea unor sisteme rutiere superioare celor existente. • Amenajarea intersecțiilor străzilor principale cu drumurile județene. • Construirea parcărilor pentru autovehicule. • Asigurarea marcajelor rutiere și a indicatoarelor de circulație, inclusiv pentru traversarea pietonilor. • Eliminarea riscului de infectare a populației. • Educarea populației în vederea folosirii infrastructurii edilitare și implicit în vederea protejării mediului. • Protejarea florei, faunei, solului și a acviferelor prin introducerea sistemului de canalizare. • Amenajarea cursului pârâului Gologanu. • Promovarea colectării selective. • Introducerea lămpilor LED în rețeaua de iluminat public stradal. • Conectarea instituțiilor publice din localitate la internet prin conexiuni broadband și promovarea conceptului de educație, e - guvernare. • Organizarea sistemului de colectare 	<p>proapse.</p> <ul style="list-style-type: none"> • Cunoștiințe insuficiente legate de elaborarea și administrarea proiectelor finanțate din Fondurile Europene pentru proiecte de infrastructură și mediu. • Lipsa informației în legatură cu programele de finanțare europeană. • Intarzierea implementării a sistemului de management integrat al deșeurilor. • Riscul ca autoritățile locale să nu găsească finanțate pentru implementarea rețelei de alimentare cu gaze naturale a comunei. • Riscul ca populația să nu se conecteze la rețele edilitare. • Riscul ca populația să nu poată suporta tariful de furnizare a serviciilor. • Lipsa resurselor financiare pentru îndeplinirea obiectivelor de investiții propuse. • Cunoștiințe insuficiente legate de elaborarea și administrarea proiectelor finanțate din Fondurile Europene pentru proiecte de infrastructură și mediu. • Lipsa informațiilor legate de normele europene de mediu în rândul micilor întreprinzători. • Mentalitatea de indiferență față de protecția mediului. • Lipsa informației în legatură cu programele de finanțare europeană.
---	---

selectivă, a spațiului de depozitare temporară și transportul deșeurilor.	
---	--

4.5. CAPACITATE ADMINISTRATIVĂ ȘI POLITICI FISCALE

4.5.1. ADMINISTRAȚIA LOCALĂ

Fig. nr. 4.36. Sediul Primăriei Costache Negri



În perioada de preaderare administrația românească s-a concentrat pe acțiuni ce vizau crearea cadrului instituțional de îmbunătățire și întărire a administrației publice în contextul descentralizării și deconcentrării.

Este necesar însă ca aceste eforturi să continue în vederea atingerii obiectivelor formulate pe termen lung: îmbunătățirea furnizării de servicii publice, sprijinirea creșterii economice, îmbunătățirea reală a condițiilor sociale și buna guvernare.

Strategia de reformă pentru administrația publică implementată a vizat:

- Reforma funcției publice pentru crearea unui corp profesionist de funcționari publici, stabil și neutru din punct de vedere politic;

- Deconcentrarea și descentralizarea pentru îmbunătățirea furnizării serviciilor către cetățeni;
- Sprijin pentru formularea de politici publice ca parte a unui proces îmbunătățit de luare a deciziei.

Evaluarea capacității administrative a unității administrativ-teritoriale se realizează pe baza următoarelor criterii generale și specifice (conform Hotărârii nr. 139/2008 privind aprobarea Normelor metodologice de aplicare a Legii-cadru a descentralizării nr. 195/2006), prezentate în tabelul de mai jos:

Tabelul nr. 4.25. Evaluarea capacității administrative a comunei Costache Negri

Nr. crt.	Criteriul general	Criteriul specific	Evaluare
a.	Capacitatea autorităților administrației publice locale de a planifica strategic	1.Abilitatea autorităților administrației publice locale de a elabora și adopta strategii privind dezvoltarea economică, socială și de mediu a unităților administrativ-teritoriale, conform prevederilor art. 36 alin. (4) lit. e) din Legea administrației publice locale nr. 215/2001 republicată	18
b.	Capacitatea autorităților administrației publice locale în ceea ce privește managementul financiar	1.Capacitatea autorităților administrației publice locale de a colecta venituri proprii: <i>realizări de venituri proprii (fără cote defalcate din impozitul pe venit) x 100 / program venituri proprii (fără cote defalcate din impozitul pe venit)</i>	9
		2.Capacitatea autorităților administrației publice locale de a genera venituri: <i>realizări de venituri proprii (fără cote defalcate din impozitul pe venit) x 100 / total realizări venituri (fără cote defalcate din impozitul pe venit)</i>	9
c.	Capacitatea autorităților administrației publice locale în ceea ce privește managementul resurselor umane	1. Nivelul de instruire a personalului din aparatul de specialitate al primarului, pentru anul anterior efectuării evaluării: <i>numărul total al personalului care a absolvit cursuri de perfecționare profesională x 100 / număr total de personal</i>	0,31
		2.Performanțele profesionale ale personalului din aparatul de specialitate al primarului, atât cel cu statut de funcționar public, cât și personalul contractual:	8

		<i>numărul personalului evaluat cu calificative "bine" și "foarte bine" x 100 / numărul total al personalului evaluat</i>	
d.	Capacitatea autorităților administrației publice locale în ceea ce privește managementul proiectelor	1.Capacitatea autorităților administrației publice locale de a atrage surse de finanțare pentru implementarea proiectelor de interes local în ultimii 4 ani anteriori efectuării evaluării: <i>valoarea surselor atrase x 100/valoarea proiectelor depuse spre finanțare</i>	7
		2.Capacitatea autorităților administrației publice locale de a cheltui resursele financiare atrase pentru proiectele de interes local, implementate în ultimii 4 ani anteriori efectuării evaluării: <i>totalul cheltuielilor efectuate din surse atrase x 100 / valoarea totală a surselor atrase</i>	9
e.	Concordanța actelor adoptate și emise de către autoritățile administrației publice locale cu reglementările în vigoare	1.Legalitatea actelor adoptate de Consiliul Local: <i>numărul hotărârilor adoptate de Consiliul Local, desființate prin hotărâri judecătorești definitive și irevocabile x 100 / numărul total al hotărârilor adoptate de Consiliul Local</i>	10
		2.Legalitatea actelor emise de primar: <i>numărul dispozițiilor emise de primar, desființate prin hotărâri judecătorești definitive și irevocabile x 100/ numărul total al dispozițiilor emise de primar</i>	10
TOTAL			80,31

Având în vedere că punctajul total obținut la evaluarea capacității administrative depășește valoarea de 50 de puncte, fiind de 80,31 de puncte, UAT-ul Costache Negri se încadrează în categoria I.

4.5.2. CAPACITATEA ADMINISTRATIVĂ

Situația prezentă. Administrație locală

Primăria comunei Costache Negri reprezintă o structură funcțională cu activitate permanentă, constituită din: primarul comunei Costache Negri, un viceprimar și secretarul

comunei, împreună cu aparatul propriu de specialitate al Consiliului Local al comunei Costache Negri.

Aparatul propriu al Consiliului Local, prin compartimentele de specialitate (servicii și compartimente), asigură ducerea la îndeplinire a hotărârilor adoptate de Consiliul Local al comunei Costache Negri, a dispozițiilor Primarului comunei Costache Negri, a actelor normative emise de Consiliul Județean Galați și Prefectura Județului Galați, și a tuturor atribuțiilor ce le revin prin Legea Administrației Publice Locale Nr. 215/2001, republicată.

Fig. Nr. 4.37. Ședință a Consiliului Local Costache Negri



În exercitarea atribuțiilor sale, Primăria comunei Costache Negri colaborează cu ministere, organe ale administrației locale și județene, organisme guvernamentale și nonguvernamentale, precum și cu alte organe de specialitate.

Structura primăriei pe departamente, a unității administrativ teritoriale Costache Negri, se prezintă astfel:

Fig. Nr. 4.37. Structura Primăriei Costache Negri



În cadrul primăriei statul de funcții se prezintă după cum urmează:

Tabel Nr. 4.26. Statul de funcții al comunei Costache Negri

Nr. Crt	STRUCTURA	FUNCȚIA DE DEMNITATE PUBLICĂ	FUNCȚIA PUBLICĂ			FUNCȚIA CONTRACTUALĂ		Nivelul de studii		
			Înalt funcționar public	De conducere	De execuție	De conducere	De execuție			
1	DEMNITARI	PRIMAR								
2		VICEPRIMAR								
3	SECRETAR			Secre-tar						
4	Consilierul personal al primarului						Referent	M		
6	SERVICIUL PUBLIC PENTRU SITUAȚII DE URGENTĂ						Inspector	M		
7	SERVICIUL DE ASISTENȚĂ ȘI PROTECȚIE SOCIALĂ					Consilier		S		
8						Consilier			S	
9	SERVICIUL DE ALIMENTARE CU APĂ						Muncitor Calif.	M		
10									Muncitor Calif.	SC. Prof.
11	COMPARTIMENTUL FOND FUNCİAR, REGISTRUL AGRICOL					Consilier		S		
12	COMPARTIMENT FINANCIAR CONTABIL, IMPOZITE ȘI TAXE					Consilier		S		
13						Consilier			S	
14						Consilier			S	
15						Referent			M	
16	COMPARTIMENT STARE CIVILĂ					Consilier		S		
17	COMPARTIMENT ADMINISTRATIV GOSPODĂRESC						Șofer	G		
18									Guard	G
19									Paznic	G
20									Referent	M
21	COMPARTIMENT CULTURĂ						Bibliotecar	M		
22									Guard	G

Activitățile desfășurate de autoritatea locală, în concordanță cu prevederile legale în vigoare, sunt următoarele:

- sistemul de registru agricol,
- autorizări construcții,
- autorizări comerciale,
- activități legate de protecția mediului înconjurător,
- resurse umane,
- urbanism și amenajarea teritoriului,
- administrativ, autoritate tutelară,
- patrimoniu – cadastru, disciplina în construcții,
- juridic și contencios,
- registratură și arhivă,
- relații publice,
- stare civilă,
- inspecție și facilități fiscale persoane fizice,
- control și inspecție fiscală,
- colectare taxe și impozite, creanțe fiscale persoane fizice și juridice,
- fundamentare buget, evidență venituri și cheltuieli, activități financiar-contabile și gestionarea dosarelor fiscale
- cooperare Interinstituțională
- evidență și Administrare Patrimoniu și Licitații.

Legătura între compartimentele funcționale se realizează direct, colaborarea fiind unul dintre punctele tari ale activității aparatului tehnic de specialitate.

În cadrul Primăriei comunei Costache Negri sunt stabilite modul de circulație al informațiilor și interfețele interne, în vederea asigurării unei coordonări eficiente și optimizării procesului de urmărire, respectiv îmbunătățire continuă a activității.

Comunicarea internă se realizează, de la caz la caz prin:

- ✓ circulare, note de serviciu, dispoziții;
- ✓ procese-verbale ale ședințelor;
- ✓ metodologii și ghiduri;
- ✓ afișarea politicii și a obiectivelor;
- ✓ cutie pentru sugestii;
- ✓ ședințe și interviuri;
- ✓ utilizarea și analizarea indicatorilor de calitate.

Conducătorii serviciilor și compartimentelor funcționale asigură repartizarea personalului pe locuri de muncă, precizarea atribuțiilor, răspunderilor și competențelor acestuia prin fișa postului, disciplina la locul de muncă și controlul îndeplinirii sarcinilor de serviciu.

Anual este evaluată activitatea desfășurată de aparatul tehnic de specialitate, înainte de aprobarea bugetului pentru anul următor. Cu această ocazie sunt acordate calificativele pentru fiecare salariat în parte, dar este analizată și eficiența structurii funcționale. Concluziile desprinse pot determina modificări ale acesteia în scopul îmbunătățirii activității.

În scopul creșterii satisfacției cetățenilor care se adresează instituției, în tripla lor calitate de consumatori – contribuabili – cetățeni pentru gestiunea datelor și comunicării, Primăria comunei Costache Negri dispune de o pagină web actualizată de către angajații proprii www.primariacostachenegri.ro.

Fig. nr. 4.38. Web-site-ul primariei Costache Negri



Website-ul este bine structurat, dispunând de o serie de informații de interes general, ușor accesibile cu privire la activitățile curente, rapoarte și structura primăriei.

Pagina de web este structurată în mai multe secțiuni, după cum urmează:

- **Primăria**
 - Primar
 - Viceprimar
 - Secretar
 - Consiliul Local
- **Informații publice**
 - Stare Civilă
 - Declarații de Avere
 - Declarații de Interese
 - Buget
 - Anunțuri
 - Raport Anual de Activitate
 - Legislație

- Formulare
- Integrare Europeană
- Audiențe
- Adrese Utile
- **Servicii Publice**
 - S.V.S.U.
 - Taxe și Impozite
 - Acte Necesare
 - Evidența Persoanei
- **Anunțuri și Evenimente**
 - Anunțuri de Achiziție
 - Angajări
 - Evenimente
 - Comunicate de presă
- **Dezvoltare**
 - Agricultură
 - Proiecte investiționale
 - Turism
 - Parteneri
- **Cultură Locală**
 - Prezentare Locală
 - Sărbători Locale
 - Educație
 - Album
- **Contact**

Referitor la serviciile online, o serie de formulare pot fi descărcate de pe site, în special cu privire la activitatea serviciului de asistență și protecție socială. (de exemplu: Acte necesare pentru obținerea ajutorului social, Formular pentru obținerea ajutorului social, Cerere pentru informații de interes public, Formular pentru obținerea alocației de stat pentru copii, Formular pentru obținerea alocației pentru noi născuți, Formular pentru obținerea

indemnizației de naștere).

Dotarea tehnico-materială

Fiecare dintre angajați are acces la un calculator propriu, în timp ce pentru personalul administrativ se asigură accesul la tehnica de calcul în cazul în care acest lucru este solicitat. Numărul total de calculatoare din cadrul primăriei este de 12.

Toate calculatoarele din cadrul primăriei sunt interconectate în cadrul unei rețele locale. Aceasta este folosită în mod special pentru exploatarea și întreținerea bazelor de date cu privire la taxe și impozite, transfer de fișiere și un număr limitat de aplicații în rețea, precum Legis, Contabilitate, Registrul Agricol, Asistență Socială și Patrimoniu. Totodată, prin conectarea la rețeaua internă de calculatoare se asigură accesul angajaților la internet în procent de 99%.

Dotarea permite gestionarea corectă a datelor referitoare la contribuabili persoane fizice și persoane juridice:

- ⬇ Un grad ridicat de transparență și o mai bună comunicare internă și externă;
- ⬇ Accesul la informații și servicii publice în conformitate cu prevederile legale;
- ⬇ Resurse Umane apte din punct de vedere tehnologic în utilizarea mijloacelor moderne de administrare a serviciilor publice;
- ⬇ Standardizarea procedurilor de lucru și consolidarea structurilor de date;
- ⬇ Reducerea timpului de așteptare și de acces la informație;
- ⬇ Rezolvare rapidă și interactivă a problemelor și cererilor;
- ⬇ Reducerea considerabilă a costurilor interne;
- ⬇ Mediu de lucru unitar.

4.5.3. EVOLUȚIA EXECUȚIILOR BUGETARE


Capacitatea financiară a localității poate fi analizată prin prisma bugetelor de venituri și cheltuieli, în special a execuțiilor bugetare, care ne prezintă valoarea totală a veniturilor realizate la nivelul unui an, dar și a cheltuielilor, a arieratelor, datoriei publice, creditelor contractate și a împrumuturilor.

Pentru o analiză relevantă a capacității financiare a comunei Costache Negri sunt prezentate în detaliu date referitoare la execuția bugetară anuală din perioada 2009-2013, aferentă alocărilor financiare din etapa de aderare a României la U.E.

În ceea ce privește veniturile proprii realizate, acestea sunt prezentate defalcat, pe categorii de taxe și impozite locale, și anume: taxe și impozite pe clădiri, pe teren, pe mijloace de transport și venituri din concesiuni.

În intervalul 2009 - 2013 veniturile totale ale comunei Costache Negri, exprimate în termeni nominali, au păstrat un trend descendent: veniturile totale ale execuțiilor bugetare scăzând de la 6.283.000 lei în 2009 până la 757.000 lei în 2013, conform graficului prezentat în fig. Nr. 4.39.

Fig. nr. 4.39. Evoluția veniturilor totale ale bugetului local, 2009-2013



În figura nr. 4.40 este prezentată structura veniturilor pentru perioada 2009-2013.

Fig. Nr. 4.40. Structura veniturilor bugetului local



Ținând cont de clasificarea veniturilor proprii din anexa nr.1 la Legea nr. 273/2006, se constată că raportul dintre veniturile proprii ale comunei și sumele provenite din transferuri s-a păstrat la aceeași cotă procentuală în intervalul 2009-2013 și a crescut brusc în 2010, după cum urmează:

- 2009 : 42,02%
- 2010: 64,71%
- 2011: 46,87%
- 2012: 67,19%
- 2013: 67,82%

Tabel nr. 4.26. Structura veniturilor bugetului local în perioada 2009-2013

AN	Venituri proprii	Sume defalcate din unele venituri ale bugetului de stat	Subvenții	Donații și sponsorizări	TOTAL
2009	1.032.000,00	2.456.000	2.795.000	-	6.283.000
2010	1.093.000,00	1.689.000	2.238.000	-	5.020.000
2011	868.000,00	1.852.000	1.054.000	-	3.774.000
2012	987.000,00	1.469.000	262.000	3.000	2.721.000
2013	295.000,00	435.000	18.000	9.000	757.000

De asemenea, pentru aceeași perioadă sunt prezentate și datele cu privire la arierate, a datoriei publice, a creditelor contractate și a împrumuturilor

4.5.4. ANALIZA SWOT CAPACITATE ADMINISTRATIVĂ ȘI POLITICI FISCALE

PUNCTE TARI	PUNCTE SLABE
<ul style="list-style-type: none"> Actualizarea periodică a organizației primăriei. Implicarea efectivă a conducerii la nivel de vârf în procesul de conștientizare și aplicare a acțiunilor legate de reformă în administrație. Existența procedurilor ce reglementează fluxul de documente în instituție. Existența unor proceduri care să descrie modul de realizare a activităților și subactivităților ce vizează organizarea muncii în instituție. Existența în cadrul Costache Negri a 	<ul style="list-style-type: none"> Organigrama subdimensionată față de nevoile reale ale comunității. Rezistența la schimbare manifestată de o parte din personalul instituției. Resurse financiare insuficiente destinate modernizării și dezvoltării activităților instituției. Ineficiența mecanismului de elaborare a politicilor publice la nivelul primăriei. Dificultăți de comunicare internă între diferitele compartimente funcționale și între structuri ale administrației publice locale.

<p>următoarelor servicii și departamente: situații de urgență, asistență și protecție socială, alimentare cu apă, fond funciar și registrul agricol, financiar, contabil, impozite și taxe, stare civilă, cultură și administrativ gospodăresc.</p> <ul style="list-style-type: none"> • Aplicarea metodologiei de evaluare a performanțelor personalului angajat în administrația publică. • Transparența în recrutarea și în promovarea personalului. • Participarea, în limita fondurilor a tuturor categoriilor de personal la activități de formare continuă. • Existența la nivelul instituției a unei strategii de formare continuă a funcționarilor publici predominantă la nivelul instituției a relațiilor de colaborare între colegi. • Existența unui program de contabilitate și salarii. • Existența unui cadru legal coerent și stabil privind liberul acces la informațiile de interes public și transparența actului administrativ. • Existența la nivelul instituției a unei dotări tehnico-materiale adecvate pentru 	<ul style="list-style-type: none"> • Existența unui sentiment de frustrare a funcționarilor (angajați contractuali și funcționari publici) motivat de sistemul de salarizare, promovare, precum și de menținerea unei imagini publice negative a funcționarului din administrația publică. • Posibilități reduse de motivare financiară a personalului și de atragere a persoanelor cu calificare superioară în structurile funcționarilor publici. • Resurse financiare limitate pentru susținerea programului de pregătire. • Încărcarea cu sarcini suplimentare peste cele prevăzute în fișa postului datorită insuficienței personalului din instituție. • Existența fondurilor limitate alocate formării continue a funcționarilor publici. • Dificultăți legate de aplicarea curentă a noilor acte normative datorită multitudinii și complexității acestora. • Resurse financiare insuficiente pentru informatizarea administrației publice locale.
--	---

<p>desfășurarea activităților specifice.</p> <ul style="list-style-type: none"> • Primăria Costache Negri deține un sediu reabilitat. • Existența unui acord de înfrățire cu localitatea La Roche Sur Yon, Franța 	
<p>OPORTUNITĂȚI</p>	<p>AMENINȚĂRI</p>
<ul style="list-style-type: none"> • Adaptarea structurii organizatorice. • Programe de formare profesională a funcționarilor publici din primărie. • Schimb de experiență și vizite de studii. • Creșterea nivelului de consultare a cetățenilor și mediului de afaceri din comună. • Dotări ale administrației locale (calculatoare, copiatoare, scanere, birouri etc.). • Achiziția și utilizarea unui sistem de back-up, salvări de siguranță și utilizarea unor surse de alimentare de rezervă. • Achiziționarea de aplicații informatice integrate de tip GIS pentru toate serviciile din cadrul administrației locale în vederea eficientizării procesului de 	<ul style="list-style-type: none"> • Inerție mare privind implicarea factorilor responsabili, dar și a comunității în programele de dezvoltare; • Tendința mass-mediei de a reflecta cu precădere - și, de regulă, fără a verifica - aspectele negative ale anumitor activități din administrație, de cele mai multe ori informațiile fiind greșit interpretate sau neînțelese; • Fluctuația funcționarilor publici - datorită salariilor mici personalul bine pregătit este tentat să caute locuri de muncă în sectorul privat; pe de altă parte imposibilitatea angajării imediate a altor funcționari publici influențează în mod negativ continuitatea activităților; • Schimbări legislative prea frecvente pentru a fi asimilate eficient.

<p>furnizare a serviciilor către populație.</p> <ul style="list-style-type: none">▪ Extinderea procedurilor de informare publică – utilizarea de noi metode pentru informarea populației asupra activității administrației publice (ex: înființarea de puncte de informare de tip infochioșc, amplasarea de panouri exterioare cu afișaj electro-nic, amplasarea pe panouri informative în stațiile de autobuz;▪ Constituirea în cadrul primăriei a unei Unități de Implementare a Proiectelor și instruirea membrilor săi pentru atragerea și implemen-tarea de proiecte finanțate din fonduri de la Uniunea Europeană;▪ Realizarea de parteneriate și activități de înfrățire cu localități din țară și din străinătate în vederea promovării de proiecte.	
--	--

4.6. SERVICII PUBLICE

4.6.1. SERVICII EDUCAȚIONALE

Informații cu privire la învățământul din comuna Costache Negri sunt consemnate începând cu secolul al XIX lea, odată cu formarea localității Mânjina, primele clase de școală s-au înființat pe lângă bisericuța de lemn ce se afla pe Dealul Mic, locul unde se află astăzi actuala biserică a localității, în partea de nord-vest a vetrei satului.

În anul 1879 funcționa o școală primară cu 20 de elevi ce își desfășurau activitățile constituite în patru săli de clase, instalate în interiorul locuințelor unor localnici, școală ce a fost autorizată ca și instituție de învățământ abia în anul 1881.

În intervalul 1879 - 1936 copiii care învățau în școala din comună urmau doar clasele primare, fiind nevoiți să meargă în comuna alăturată Cudalbi, pentru a-și continua școala secundară, respectiv clasele V-VII.

În prezent, Școala gimnazială „Elena Negri” își propune să fie un spațiu în care se satisfac nevoile educaționale, se formează caractere și se pregătesc copiii pentru viața reală, viața de dincolo de „ușa școlii,” și de „vatra satului”. Școala urmărește creșterea prestigiului instituției în comunitate și oferă tuturor elevilor șanse egale la o educație de calitate”, conform Proiectului de Dezvoltare Instituțională (PDI).

4.6.1.1. INFRASTRUCTURA EDUCAȚIONALĂ

În prezent, instituțiile educaționale care funcționează la nivelul comunei sunt prezentate în tabelul de mai jos:

Tabel Nr. 4.27. Numărul de elevi înmatriculați în anul școlar 2014-2015

Nr. crt.	Unitate școlară	Număr de elevi/preșcolari înmatriculați, 2014	Rol instituțional
1.	Școala Gimnazială „Elena Negri”, comuna Costache Negri	340	Școală cu personalitate juridică
	- Preșcolari	66	
	- Elevi ciclu primar	140	
	- Elevi ciclu gimnazial	139	

Activitatea educațională se desfășoară în 3 corpuri de clădire, după cum urmează:

- Școală: ciclu primar și gimnazial: corpurile A și B;
- Grădiniță: corp grădiniță.

Resursele materiale ale unităților școlare sunt foarte bune, ceea ce conferă condiții pentru realizarea unui proces educațional de calitate.

Infrastructura de învățământ nu asigură desfășurarea programului într-un singur schimb.

Ciclul preșcolar și primar își desfășoară activitatea în schimbul I, iar cel gimnazial în schimbul II.

Tabel nr. 4.28. Resurse materiale și dotări ale școlii din comuna Costache Negri

Unitatea școlară		Resurse materiale și dotări
Școala Negri"	„Elena	<ul style="list-style-type: none"> - 12 săli de clasă, din care: <ul style="list-style-type: none"> ✓ 9 săli de clasă; ✓ 3 laboratoare (Informatică, Științe, laborator AEL); - Biblioteca școlară, 5.123 volume de carte; - Cancelaria profesorilor; - Biroul directorului; - Secretariatul și contabilitatea; - Teren de sport bituminat suprafața de 39m x 22m; - Dotări informatice: - 28 calculatoare din care 25 utilizate pentru elevi , 1 utilizat de personalul didactic și 2 utilizate de către administrație, fiind conectate la internet , un videoproiector + ecran de proiecție, 2 scannere, 3 imprimante, 2 xerox-uri etc. - 6 grupuri sanitare interioare, apă curentă rece; - Încălzire centralizată a tuturor spațiilor; - Un microbuz școlar, cu capacitatea de 16+1 locuri.
		<p>Autorizații sanitare pentru toate corpurile de clădire.</p> <p>Programul de lucru al unităților se desfășoară în două schimburi, schimbul I, ciclul preșcolar și primar, schimbul II ciclul gimnazial.</p>

Fig. nr. 4.41 Corpul A al Școlii Elena Negri



Fig. nr. 4.42. Corpul A al Școlii Elena Negri



Fig. nr. 4.43. Grădinița din comuna Costache Negri



4.6.1.2. RESURSA UMANĂ

a. Personal didactic

Tabel nr. 4.29. Structura personalului didactic din comuna Costache Negri

Număr total de cadre didactice	Număr de norme întregi/posturi	Număr de cadre didactice cu norma de bază în unitatea de învățământ/ procent din număr de persoane/norme întregi, după caz	Număr de titulari/ procent din număr de norme întregi/posturi	Număr de cadre calificate/procent din număr de cadre didactice
25	19	20 80%	13 68,42%	24 96%

b. Personal didactic auxiliar**Tabel nr. 4.30. Structura personalului auxiliar din comuna Costache Negri**

Categorie de personal	Număr de persoane încadrate	Număr de norme pentru fiecare categorie de personal	Încadrarea în normative
Secretar șef	1	0,5	NU
Contabil șef	1	1	DA

c. Personal nedidactic**Tabel nr. 4.31. Structura personalului nedidactic din comuna Costache Negri**

Categorie de personal	Număr de persoane încadrate	Număr de norme pentru fiecare categorie de personal	Încadrarea în normative
Muncitor întreținere	1	1	DA
Îngrijitor	3	3	DA
Fochiști	2	15	DA

Una dintre problemele importante care afectează calitatea serviciului educațional, în zona rurală, este fluctuația cadrelor didactice. În tabelul 4-28 este prezentată situația la nivelul anului 2014-2015, față de 2013-2014.

Tabel nr. 4.32. Fluctuația cadrelor didactice din comuna Costache Negri

Total cadre didactice existente școlar anterior	cadre anul	Număr cadre didactice rămase în școală	Număr cadre didactice plecate	Număr cadre didactice noi	Total cadre didactice în anul curent
26		16	10	9	25



4.6.1.3. ELEVI ȘI GRUPE DE STUDIU

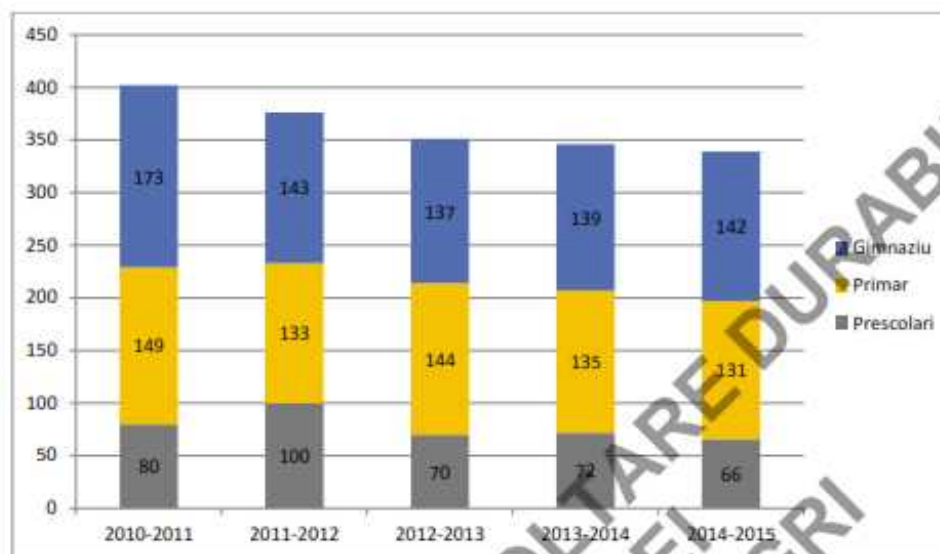
Evoluția numărului de elevi și preșcolari nu arată variații semnificative pentru perioada analizată.

STRATEGIA DE DEZVOLTARE DURABILĂ
A COMUNEI
COSTACHE NEGRI

Tabel nr. 4.33. Evoluția numărului de elevi din comuna Costache Negri

Anul școlar	Total Nr. Clase / PI	Total Nr. Elevi / PI	Nivel preșcolar		Nivel Primar - învățământ de zi																					
			nr. grupe	nr. elevi	TOTAL PRIMAR		CLASA 0		CLASA I		CLASA II-a		CLASA III-a		CLASA IV-a		CLASA V-a		CLASA VI-a		CLASA VII-a		CLASA VIII-a			
					cl.	elevi	cl.	elevi	cl.	elevi	cl.	elevi	cl.	elevi	cl.	elevi	cl.	elevi	cl.	elevi	cl.	elevi	cl.	elevi	cl.	elevi
					TOTAL ÎNȘĂCĂȘII																					
2010-2011	20	402	3	83	6	143	3	0	2	37	2	58	2	41	2	50	9	173	2	39	2	35	2	37	3	62
2011-2012	19	276	1	119	7	132	3	0	1	38	2	57	2	38	2	50	8	145	2	33	2	38	2	34	2	38
2012-2013	19	351	3	79	6	144	1	20	2	36	1	18	2	34	2	56	8	137	2	40	1	33	2	33	2	31
2013-2014	18	346	3	72	7	133	1	20	1	27	2	30	1	34	2	45	11	139	2	40	2	35	2	33	2	30
2014-2015	14	273	3	65	6	131	1	28	1	27	2	27	1	36	1	46	8	142	2	36	1	35	2	32	2	34

Fig. nr. 4.44. Evoluția numărului de elevi din comuna Costache Negri



Formațiunile de studiu (clase) pe nivel de studii sunt prezentate în tabelul de mai jos:

Tabel nr. 4.34. Formațiuni de studiu din comuna Costache Negri

Nr. crt.	Unitate școlară	Formațiuni de studiu			Observații
		Învățământ preșcolar	Învățământ primar	Învățământ gimnazial	
1.	Școala "Elena Negri", Comuna Costache Negri	3	6	8	Ciclurile de învățământ sunt acreditate
Număr mediu de preșcolari elevi/formațiune de studiu		20			

Tabel Nr. 4.35. Situația promovabilității din comuna Costache Negri

Nivel organizat în unitatea de învățământ	Rata de promovabilitate, %	
	An școlar 2012-2013	An școlar 2013-2014
Preșcolar	100	100
Ciclul obligatoriu : primar și gimnazial.	97.16	96,00

Rata de succes la evaluarea națională este peste media județeană ceea ce arată că procesul educațional este la un nivel calitativ ridicat.

Tabel nr. 4.36. Rezultate la evaluarea națională din comuna Costache Negri

Anul școlar	Număr de elevi care au finalizat clasa a VIII	Număr elevi înscriși la examenul de evaluare	Medii la examenul de evaluare națională					10
			5-5,99	6-6,99	7-7,99	8-8,99	9-9,99	
2012-2013	31	26	5	4	2	4	4	0
2013-2014	28	24	4	6	2	3	0	0

În continuare este prezentată analiza SWOT pentru serviciile educaționale, realizată pe baza datelor obținute de la unitatea școlară.

4.6.1.4. ANALIZA SWOT SERVICII EDUCAȚIONALE

PUNCTE TARI	PUNCTE SLABE
<ul style="list-style-type: none"> • Personal didactic calificat 96 %. • Ponderea cadrelor didactice titulare cu gradul didactic I și II -11%. • Interesul cadrelor didactice pentru perfecționare și formare continuă. • Personal suplinitor tânăr, bine pregătit, cu grade didactice sau înscris pentru obținerea gradelor didactice. • Depășirea mediei pe țară în ceea ce privește rezultatele elevilor la testele naționale. • Aproape toți absolvenții de cls. a VIII a sunt înregistrați în licee. • Cadre didactice perfecționate prin stagiile de formare în problematica reformei: abilitare curriculară, evaluare, ECDL. • Existența materialelor promoționale pentru oferta educațională. • Material curricular (planuri cadru pentru clasele I-VIII, programe școlare, manuale alternative), auxiliare curriculare (cafete de lucru, ghiduri de aplicare, îndrumătoare); • Consilierea elevilor în vederea selectării disciplinelor opționale; • Program de pregătire suplimentară 	<ul style="list-style-type: none"> • Elevii cu număr mare de absențe provin din familii dezorganizate sau cu părinții plecați la muncă în străinătate. • Lipsa continuității la catedră și la clasă (prin angajarea suplinitorilor și a pensionarilor). • Inexistența unui psiholog școlar. • Conservatorismul și rezistența la schimbare a unor cadre didactice. • Număr mare de navetiști. • Utilizare insuficientă a echipamentelor moderne în procesul instructiv-educativ. • Insuficiența materialelor didactice. • Centrarea proiectelor didactice, uneori, pe conținuturi și nu pe competențe. • Utilizarea în prea mică măsură a metodelor de predare-învățare-evaluare centrate pe elevi. • Insuficienta dotare tehnică a unor laboratoarele și săli de clasă. • Interesul scăzut al agenților economici în acordarea de sponsorizări sau donații.

<p>pentru recuperare / performanță cu elevii;</p> <ul style="list-style-type: none"> • Conducere managerială cu deschidere spre reformă, calitate, performanță; • O parte a bazei materiale nouă și în continuă schimbare. • Starea fizică bună a infrastructurii școlare; • Spații școlare amenajate în conformitate cu standardele naționale (parchet, lambriuri, mobilier nou, jaluzele); • Starea fizică a spațiilor școlare bună și încadrarea în normele de igienă corespunzătoare; • Existența laboratoarelor funcționale pentru anumite discipline (informatică, chimie, biologie); • Bază materială relativ satisfăcătoare; 	<ul style="list-style-type: none"> • Inexistența unei săli de sport (orele de educație fizică se desfășoară într-o sală special amenajată). • Fondurile bănești nu sunt suficiente pentru stimularea cadrelor didactice și elevilor, pentru achiziționarea unor echipamente și materiale didactice, pentru întreținerea spațiilor școlare.
<p>OPORTUNITĂȚI</p>	<p>AMENINȚĂRI</p>
<ul style="list-style-type: none"> • Varietatea cursurilor de formare și perfecționare organizate de CCD, ONG, Universități. • Perspectiva descentralizării în ceea ce privește angajarea personalului didactic. • Pregătirea cadrelor didactice pentru o societate informaționalizată. • Implicarea elevilor școlii în programe și proiecte județene și naționale. • Diversificarea ofertei de formare continuă a personalului didactic. 	<ul style="list-style-type: none"> • Îmbătrânirea populației ca urmare a plecării tinerilor în stăinătate. • Slabă motivare datorită salariilor mici. • Fluctuație mare de cadre didactice și lipsa continuității la clasă. • Posibilitatea creșterii riscului de abandon școlar în condițiile socio-economice actuale. • Scăderea populației școlare, cu implicații asupra normării personalului

<ul style="list-style-type: none"> • Deschiderea elevilor către operarea pe calculator. • Existența multiplelor posibilități de informare (Internet) și de formare a cadrelor didactice (programe naționale). • Posibilitatea accesării unor proiecte cu finanțare națională și internațională, • Interes din partea comunității școlare față de oferta educațională a școlii • Susținere materială și financiară din partea comunității locale (Consiliul local, ONG-uri). • Posibilitatea obținerii de fonduri extrabugetare. 	<p>didactic și a rețelei școlare.</p> <ul style="list-style-type: none"> • Prețul ridicat al materialelor didactice și fondurile bănești limitate nu permit dotarea corespunzătoare a tuturor cabinetelor, claselor. • Interesul scăzut al agenților economici în acordarea de sponsorizări sau donații. • Sistemul greoi de achiziție a mijloacelor didactice. • Ritmul accelerat al schimbărilor tehnologice conduce la uzura morală a echipamentelor existente.
---	--

4.6.2. SERVICII MEDICALE

Dispensare/Cabinete Medicale

Starea de sanatate a populației comunei Costache Negri este monitorizată în cadrul dispensarului din comuna Costache Negri, iar ca personal de specialitate, există un medic și un asistent sanitar.

Cabinetul medical individual este poziționat în centrul comunei Costache Negri și se prezintă ca fiind un spațiu funcțional, constituit din 2 cabinete destinate activităților medicale specifice și 2 dependințe, care au rolul de a asigura depozitarea materialelor sanitare necesare derulării în bune condiții a actului medical, precum și un grup sanitar.

Dispensarul este dotat cu 2 paturi, truse de prim ajutor și truse medicale ce conțin două pupinele destinate procesului de sterilizare a instrumentarului medical.

Raportat la numărul de locuitori, personalul medical îndeplinește criteriul legislativ cu privire la raportul dintre pacienți și personalul medical.

Venind în întâmpinarea necesităților localnicilor din localitatea Costache Negri, în comună funcționează și un cabinet stomatologic cu dotări modern, în cadrul căruia își desfășoară

activitatea un medic stomatologic și un asistent medical.

De asemenea, la nivelul localității Cudalbi, ce se află la o distanță de 9 km de comuna Costache Negri, pe drumul județean DJ 251 se află un Centru Medical de Permanență.

Farmacii

La nivelul comunei Costache Negri funcționează două farmacii, situate în centrul comunei, deservite fiecare dintre ele de câte un farmacist și un asistent de farmacie care asigură fluxul necesar de medicament și materiale sanitare în conformitate cu necesarul solicitat.

De asemenea, la nivelul localității Costache Negri, ce se află la o distanță de 45 km, pe drumul județean DJ 251 se află Spitalul Județean Clinic de Urgență *Sf. Ap. Andrei*.

Dispensarul veterinar este situat în comuna Costache Negri este deservit de un medic veterinar, iar în incinta acestuia funcționează și farmacia veterinară.

4.6.2.1. ANALIZA SWOT SERVICII MEDICALE

PUNCTE TARI	PUNCTE SLABE
<ul style="list-style-type: none"> • Grad bun de acoperire cu cadre medicale a teritoriului comunei. • Bună cunoaștere a zonei deservite de către personalul medical. • Colaborare bună cu autoritățile publice locale. • Existența a două farmacii la nivelul localității. • Existența unui centru de permanență situat în localitatea vecină, Cudalbi la numai 9 km, de Costache Negri. • Existența dispensarului veterinar. • Distanța scurtă față de Municipiul Tecuci, unde se află un spital municipal și față de Orașul Tg. Bujor unde se află un 	<ul style="list-style-type: none"> • Absența dotărilor necesare unui cabinet medical modern (spații care necesită reamenajări, aparatură: EKG, EEG, Ecografie, programe computerizate necesare înregistrării pacienților etc.). • Absența unui cabinet medical pentru unitățile școlare din comună. • Absența unei stații de micro-salvare pentru asigurarea primului ajutor în cazul situațiilor de urgență. • Absența unor programe unitare de prevenire a îmbolnăvirilor (boli datorate stresului, alcoolismului, tabagismului, lipsă de informare în ceea ce privește cancerul mamar sau de col uterin, cancerul de

spital orășenesc.	prostată etc.). <ul style="list-style-type: none"> Existența unor persoane care nu sunt incluse în sistemul asigurărilor de sănătate. Lipsa posibilităților de asigurare a asistenței medicale în afara programului de funcționare a cabinetelor medicale.
OPORTUNITĂȚI	AMENINȚĂRI
<ul style="list-style-type: none"> existența fondurilor naționale și europene pentru promovarea sănătății sau prevenirea îmbolnăvirilor în rândul populației și dezvoltarea mediului rural; promovarea legii parteneriatului public- privat va permite finanțarea sectorului public de sănătate; 	<ul style="list-style-type: none"> lipsa unui sistem coerent de prevenție și tratament ambulator duce la creșterea numărului de internări; tendința crescândă de imigrare a cadrelor medicale spre țări care asigură un nivel superior de salarizare și condiții superioare de muncă;

4.6.3. SERVICII SOCIALE

Pentru a sprijini persoanele și familiile aflate în dificultate, sunt prestate o serie de activități cu componentă socială care sunt asigurate în mod direct de către primărie, și cu sprijinul bisericilor din localitate, fără a exista un spațiu propriu și o formă de organizare de sine stătătoare, de tipul cantinelor sociale, centrelor de zi, căminelor de bătrâni, etc.

Tabelul nr. 4.37. Persoanele beneficiare ale venitului minim garantat din comuna Costache Negri

Anul	2012	2013	2014
Nr. de persoane	152	186	193

O altă modalitate de sprijinire a persoanelor fără venituri, sau cu venituri reduse este cea de acordare, în conformitate cu prevederile legale, a ajutoarelor de încălzire la locuințelor pe timpul sezonului rece.

Evoluția persoanelor beneficiare ale ajutoarelor de încălzire este prezentată în tabelul de mai jos:

Tabelul nr. 4.38. Persoanele beneficiare ale ajutoarelor de încălzire din comuna Costache Negri

Anul	2012	2013	2014
Nr. de persoane	263	219	235

4.6.3.1. ANALIZĂ SWOT SERVICII SOCIALE

PUNCTE TARI	PUNCTE SLABE
<ul style="list-style-type: none"> • Implicarea parohiilor și a autorității publice locale în susținerea activităților de asistență socială la nivelul comunei. • Existența unui serviciu de specialitate în cadrul administrației publice locale. 	<ul style="list-style-type: none"> • Lipsa unor servicii sociale care să deservească grupurile cu vulnerabilitate crescută din comună (Comunitatea romă, bătrânii care nu se bucură de suport familial, familiile cu dificultăți socio-economice). • Inexistența unor Centre de zi pentru copii și de găzduire temporară. • Lipsa unei rețele informaționale menită să asigure comunicarea între potențiali parteneri în proiecte de dezvoltare a serviciilor sociale. • Predominanța activităților serviciului de Asistență Socială în direcția gestionării prestațiilor, în detrimentul eforturilor de dezvoltare a serviciilor sociale. • Insuficienta valorificare a resurselor umane voluntare în activitatea serviciilor sociale (publice sau private). • Slaba asumare a responsabilității sociale a companiilor locale și a implicării voluntare a populației în direcția susținerii activităților serviciilor sociale. • Lipsa de eficiență a structurii consultative destinate susținerii funcționării serviciilor sociale. • Sistemul de ajutor social nu încurajează reintegrarea activă.

	<ul style="list-style-type: none"> Personal insuficient pentru asistență socială. Societatea civilă insuficient implicată; Informare insuficientă cu privire la alte fonduri sociale. Serviciile acordate sunt afectate de bugetul insuficient.
OPORTUNITĂȚI	AMENINȚĂRI
<ul style="list-style-type: none"> Existența cadrului legislativ adecvat dezvoltării de noi servicii sociale (publice, private sau în parteneriat) și susținerii acestora de către comunitate. Valorificarea parteneriatelor externe ale comunității în sensul schimbului de experiență privind serviciile sociale. Accesarea liniilor de finanțare din cadrul programelor europene de profil pentru dezvoltarea serviciilor sociale și pentru crearea unei infrastructuri sociale. Mărirea structurii de personal a serviciului de asistență socială. 	<ul style="list-style-type: none"> Procedurile birocratice impuse de legislația în vigoare îngreunează acreditarea serviciilor sociale dezvoltate la nivel local. Inexistența capacității necesare accesării programelor europene pentru dezvoltarea serviciilor sociale și a infrastructurii specifice.

4.6.4. ASIGURAREA ORDINII ȘI SIGURANȚEI PUBLICE

În comuna Costache Negri siguranța cetățenilor și ordinea publică este asigurată prin intermediul unui post de poliție rurală, deservit de 2 agenți de poliție.

Postul de poliție este dotat cu un autoturism, prin intermediul căruia se asigură misiunile de patrulare și intervenție în caz de necesitate.

În cadrul Primăriei Costache Negri, în aparatul de specialitate în cadrul Compartimentului Administrativ Gospodăresc își desfășoară activitatea un guard și un paznic, care asigură paza instituțiilor aflate în subordinea Consiliului Local.

4.6.4.1. ANALIZA SWOT ASIGURAREA ORDINII ȘI SIGURANȚEI PUBLICE

PUNCTE TARI	PUNCTE SLABE
<ul style="list-style-type: none"> • Activitate eficientă a Secției de Poliție rurală Costache Negri. • Existența în structura aparatului de specialitate a două persoane responsabile cu paza obiectivelor publice. • Implicare constantă a administrației publice locale în domeniul ordinii publice și siguranței cetățeanului. • Promovarea constantă pe canalele de comunicare deținute a unor materiale referitoare la ordinea publică și siguranța cetățeanului. 	<ul style="list-style-type: none"> • Bază materială învechită și absența unor dotări specifice. • Lipsa unui Serviciu Public Comunitar Local de Evidența Persoanelor (SPCLEP).
OPORTUNITĂȚI	AMENINȚĂRI
<ul style="list-style-type: none"> • Existența finanțării prin Programul Operațional Dezvoltarea 	<ul style="list-style-type: none"> • Sporirea riscului producerii de infracțiuni ca urmare a lipsei locurilor de

<p>Capacității Administrative.</p> <ul style="list-style-type: none"> • Implementarea unui sistem de monitorizare video la nivelul comunei Costache Negri. • Desfășurarea unor campanii de informare și conștientizare a opiniei publice privitoare la ordinea și siguranța publică. • Desfășurarea la nivelul școlilor a unor campanii privind siguranța rutieră. • Acțiuni de combatere a infracționalității juvenile. 	<p>muncă din comună.</p>
--	--------------------------

4.6.5. SERVICII PENTRU SITUAȚII DE URGENȚĂ

Serviciul de situații de urgență este asigurat în permanență, 24 din 24, la nivelul comunei Costache Negri, în conformitate cu prevederile legale în vigoare.

Din dotarea serviciului de situație de urgență fac parte:

- O autospecială destinată stingerii incendiului;
- 70 de hidranți, la care se pot conecta autospeciarele de intervenție pentru asigurarea necesarului de apă;
- O autobază situată în zona Pechea, unde se află parcate autovehiculele destinate situațiilor de urgență, prevăzută cu spațiu de întreținere și reparare a autovehiculelor;
- Sistem de alarmă, format dintr-o stație de alertă și difuzare a mesajelor de interes public în situații de interes public;
- Spațiul pentru situații de urgență este format din 3 încăperi din care: 2 încăperi dotate cu 23 paturi echipate complet și o încăpere în care sunt depozitate: 22 echipamente de protecție; o trusă sanitară, o motopompă, 3 pichete PSI dotate și logistica pentru intervenții (materiale de intervenții).

4.6.5.1. ANALIZA SWOT SITUAȚII DE URGENȚĂ

PUNCTE TARI	PUNCTE SLABE
<ul style="list-style-type: none"> • Existența unui serviciu pentru situații de urgență. • Implicarea susținută a autorităților publice în funcționarea SSU. • Dotarea corespunzătoare a serviciului cu: <ul style="list-style-type: none"> ➢ O autospecială destinată stingerii incendiului; ➢ 70 de hidranți, la care se pot conecta autospeciarele de intervenție pentru asigurarea necesarului de apă; ➢ O autobază situată în zona Pechea, unde se află parcate autovehiculele destinate situațiilor de urgență, prevăzută cu spațiu de întreținere și reparare a autovehiculelor. ➢ Sistem de alarmă, format dintr-o stație de alertă și difuzare a mesajelor de interes public în situații de interes public, ➢ Spațiu pentru situații de urgență este format din 3 încăperi din care: 2 încăperi dotate cu 23 paturi echipate complet și o încăpere în care sunt depozitate: 	<ul style="list-style-type: none"> • Nivelul redus de cunoaștere și respectare a normelor de protecție civilă în comunitate (populație, agenți economici etc). • Inexistența unui sediu modernizat, recompartimentat. • Inexistența unui proiect pentru dezvoltarea serviciilor de urgență. • Eficiență ridicată a intervențiilor SSU în situațiile de urgență.

<p>22 echipamente de protecție; o trusă sanitară, o motopompă, 3 pichete PSI dotate și logistica pentru intervenții.</p>	
<p>OPORTUNITĂȚI</p>	<p>AMENINȚĂRI</p>
<ul style="list-style-type: none"> • Necesitatea aplicării standardelor europene specifice activității SSU. • Valorificarea relațiilor de parteneriat extern ale comunității în scopul unei mai bune pregătiri profesionale a personalului SSU. • Construirea unui sediu modernizat, compartimentat. • Implementarea unor proiecte care să asigure creșterea gradului de cunoaștere și conștientizare și a normelor de protecție civilă în comunitate (populație, agenți economici etc). 	<ul style="list-style-type: none"> • Creșterea riscului de producere a unor situații de urgență.

4.6.6. CULTURĂ, CULTE ȘI ACTIVITĂȚI SPORTIVE

Patrimoniu cultural istoric

Reprezentativă pentru patrimoniul cultural istoric al comunei Costache Negri este Casa Memorială "Costache Negri", amenajată în conacul care a aparținut familiei marelui patriot.

Familia Negri descinde din boierimea mijlocie moldoveană, înainte de mijlocul secolului al XVII-lea și a deținut proprietăți funciare în ținuturile Tecuci și Covurlui (Blânz, Glaveni, Ijdileni, Mânjina).

Casa (conacul) a fost locul unde fruntașii generației pașoptiste se întâlneau, deseori, înainte de anul 1848 și pentru a discuta principiile ce s-au susținut, apoi, în documentele programatice ale revoluției din anul menționat. Amfitrion deosebit, Costache Negri reușea să creeze musafirilor săi o atmosferă ospitalieră și astfel, întâlnirile acestora, în special din zilele de 21 mai, au devenit o tradiție, păstrată și azi de cultura gălățeană.

Această clădire a fost declarată monument istoric în anul 1943, când s-a hotărât și transformarea ei în muzeu. Acest lucru s-a realizat în anul 1968, iar în actuala formulă organizatorică s-a inaugurat la 21 mai 1986.

Fig. nr. 4.45. Casa memorială "Costache Negri"



Interiorul conacului se prezintă într-o atmosferă specifică epocii lui Negri, chiar familiară, datorită exponatelor cu valoare memorială.

În cele șapte săli de expoziție se regăsesc mobilier și piese de artă decorativă, din renumite stiluri europene, ce erau la modă în saloanele boieresti din acea perioadă; picturi, fotografii și documente relevante pentru viața și activitatea lui Costache Negri, familiei și colaboratorilor săi. Printre numele de care vorbesc, la propriu, sau la figurat, bunurile culturale expuse se află, alături de membrii familiei: Mihail Kogalniceanu, Nicolae Bălcescu, Vasile Alecsandri, Alexandru Ioan Cuza, etc. În felul acesta, se poate percepe mai coerent, ambientul în care s-au manifestat spiritul pașoptist, cel unionist, precum și maniera în care acestea s-au concretizat într-un secol (al XIX-lea), într-o lume românească racordată la civilizația europeană.

Ziua comunei Costache Negri este sărbătorită în fiecare an de Sf. Împărați Constatin și Elena, în data de 21 mai, sărbătoare ce poartă denumirea de *Întâlnirile de la Mânjina*.

Confesiune religioasă

De-alungul timpului majoritatea locuitorilor din Costache Negri au fost și sunt de confesiune ortodoxă.

În prezent, în comuna Costache Negri, populația din punctul de vedere al apartenenței la confesiunile religioase se prezintă astfel:

- Ortodoxă - 83,95 %;
- Penticostală - 12,64 %;
- Alte confesiuni - 3,41%.

Lăcașuri de cult

În Comuna Costache Negri sunt trei biserici, și anume:

- Biserica Ortodoxă Sf. Petru și Pavel;
- Biserica Penticostală;
- Biserica Adventistă de Ziua a Șaptea.

Fig. nr. 4.46. Biserica ortodoxă Sf. Petru și Pavel



Hramuri, sărbători locale

Încă de la sfințirea ei, Biserica din Costache Negri poartă hramul *Sf. Petru și Pavel*, sărbătorit în fiecare an în data de 29 iunie. Hramul acestei biserici reprezintă o veritabilă sărbătoare locală, aceeaștră întrunire având nu numai o dimensiune religioasă cât și una socio-culturală.

Ziua comunei Costache Negri este sărbătorită în fiecare an de *Sf. Împărați Constantin și Elena*, în data de 21 mai, sărbătoare ce poartă denumirea de *Întâlnirile de la Mănjița*.

Instituții culturale (bibliotecă, cămin cultural)

Biblioteca comunei Costache Negri este situată în zona centrală a localității Costache Negri, spațiul afectat bibliotecii este format din 3 încăperi, care laolaltă ocupă o suprafață de 174 m.p., biblioteca deține și o sală de lectură ce prevăzută cu 8 mese necesare desfășurării activităților specifice.

În cadrul Bibliotecii sunt disponibile servicii de internet și intranet pentru activități de lectură digitală, respectiv on-line, spațiul fiind dotat cu 4 calculatoare, o imprimantă, un scanner, dar și un videoproiector.

Biblioteca deține 2.000 număr de volume, grupate după cum urmează:

- 800 literatură universală;
- 200 din colecția tehnică;
- 1000 și alte secțiuni specifice.

Programul bibliotecii este de Luni până Vineri, în intervalul orar 8.00 - 16.00.

Căminul cultural din comună este situat în zona centrală a localității și deține o sală de spectacole cu capacitatea de 300 locuri, și este dotat cu o scenă, și un vestiar.

Fig. nr. 4.47. Căminul cultural din comuna Costache Negri



Activități sportive

La nivelul comunei Costache Negri este înființată Asociația Sportivă *Viitorul* cu scopul de a încuraja desfășurarea activităților sportive.

Echipa de fotbal a asociației este înscrisă în campionatul județean, Liga a IV a, deține un număr de 40 sportivi legitimați, echipa tehnică fiind formată din două persoane: un antrenor și un preparator tehnic.

Asociația sportivă *Viitorul* deține și grupe la nivel de copii și juniori.

Echipamentul echipei *Viitorul* Costache Negri este de culoare alb - albastru.

4.6.6.1. ANALIZA SWOT CULTURĂ, CULTE ȘI ACTIVITĂȚI SPORTIVE

PUNCTE TARI	PUNCTE SLABE
<ul style="list-style-type: none"> • Existența unui patrimoniu cultural-istoric reprezentat de Casa Memorială "Costache Negru". • Existența unui patrimoniu cultural-istoric. • Existența unei biblioteci înzestrată cu un număr ridicat de volume de cărți și cu servicii de tip biblionet. • Sărbătoarea anuală a comunei în data de 21 mai, de ziua <i>Sf. Constantin și Elena</i>, care are dimensiunea unei veritabile sărbători zonale. • Hramul Bisericii din comună, organizat în fiecare an în data de 29 iunie. • Existența unei persoane de specialitate angajată în cadrul aparatului de specialitate al primarului. • Existența unei asociații sportive, care are o echipă de fotbal înscrisă în campionatul județean. 	<ul style="list-style-type: none"> • Inexistența unei infrastructuri destinate activităților culturale dimensionate corespunzător (cămine culturale, un muzeu etnografic). • Inexistența unui ansamblu folcloric care să ajute la conservarea dansurilor populare specifice zonei. • Inexistența unor amenajări pentru conservarea siturilor arheologice. • Inexistența unor asociații, fundații cu activitate în domeniul cultural. • Polarizarea insuficientă a punctelor de interes cultural de la nivel comunei.
OPORTUNITĂȚI	AMENINȚĂRI
<ul style="list-style-type: none"> • Existența programelor naționale și europene de finanțare pentru promovarea culturii și tradițiilor locale. 	<ul style="list-style-type: none"> • Creșterea utilizării internetului și a televiziunii de către tineri în detrimentul culturii scrise. • Pierderea tradițiilor comunității prin



STRATEGIA DE DEZVOLTARE DURABILĂ A COMUNEI COSTACHE NEGRI

<ul style="list-style-type: none">• Valorificarea relațiilor de parteneriat prin practicarea schimburilor culturale.• Creșterea interesului național și european pentru punerea în valoare a obiectivelor și evenimentelor culturale.• Valorificarea din punct de vedere turistic a potențialului cultural existent.	abandonarea obiceiurilor tradiționale.
--	--

STRATEGIA DE DEZVOLTARE DURABILĂ
A COMUNEI
COSTACHE NEGRI

4.7. DEZVOLTAREA PROCESULUI PARTENERIAL

4.7.1. ASOCIERI ȘI PROIECTE DE DEZVOLTARE INTERCOMUNITARE

Comuna Costache Negri este membră în două asociații intercomunitare:

1. Asociația Intercomunitară Ecoserv Galați.
2. Grupul de Acțiune Local – Asociația de Dezvoltare Zonală Tecuci.

Totodată, comuna Costache Negri este înfrățită cu localitatea franceză *La Roche Sur Yon*, regiunea *Pays de la Loire*, departamentul *Vendee*, din Franța.

În ceea ce privește participările comunei în cadrul asociațiilor intercomunitare menționate, acestea corespund unor direcții de dezvoltare aflate în atenția Consiliului Local care vizează corelarea obiectivelor generale și specifice ale Strategiei de Dezvoltare Durabile a comunei Costache Negri.

Asociația Intercomunitară Ecoserv Galați

Comuna Costache Negri este membru fondator al **Asociației Intercomunitare Ecoserv Galați**, care își propune implementarea unui sistem integrat de management al deșeurilor la nivelul județului Galați, prin intermediul cărui să fie gestionate toate activitățile specifice serviciului de salubritate și de gestionare al deșeurilor, pornind de la colectarea selectivă a acestora, sortare, transport, depozitare conformă, neutralizarea deșeurilor și respectiv valorificarea fracțiilor reciclabile și energetică a deșeurilor biodegradabile.

Asocierea își propune să asigure:

- Un sistem integrat de management al deșeurilor la nivelul județului Galați;
- Construirea a două depozite județene de deșeuri conforme cu legislația europeană de mediu;
- Dimensionarea unui număr de opt subzone care alături de municipiul Galați, să fie definite ca fiind zone de colectare,
- Fiecare subzonă să fie deservită de o stație de transfer;
- Închiderea celulei de depozitare de la Tirighina și a depozitului de la Tecuci;
- Instalarea a 81 de locații de tip Bring Bank pentru materiale reciclabile;
- Înființarea a 204 puncte de depozitare sâtești pentru materiale reciclabile;

- Înființarea a 93 puncte verzi de depozitare, fără personal;
- Înființarea a 4 puncte verzi de depozitare, cu personal;
- Înființarea a 4 puncte verzi de depozitare extinse cu facilități de sortare și dezmembrare a deșeurilor voluminoase.

Grupul de Acțiune Local – Asociația de Dezvoltare Zonală Tecuci

Comuna Costache Negri a decis asocierea sa cu alte unități administrativ-teritoriale din zonă, dar și cu reprezentanți ai mediului de afaceri și respectiv ai societății civile, pentru crearea Asociației de Dezvoltare Zonală Tecuci.

Asociația de Dezvoltare Zonală Tecuci s-a înființat cu scopul constituirii unui Grup de Acțiune Local pentru atingerea următoarelor obiective:

- Îmbunătățirea guvernantei locale;
- Promovarea potențialului endogen al teritoriilor;
- Consolidarea coerenței teritoriale și implementarea de acțiuni integrate ce conduc la diversificarea și dezvoltarea economiei rurale în tolosul comunităților;
- Construcția instituțională în vederea elaborării și implementării de strategii integrate ce dau posibilitatea actorilor din spațiul rural proveniți din diverse domenii de activitate să colaboreze și să interacționeze pentru atingerea unor obiective comune ale comunităților rurale;
- Materializarea strategiilor elaborate și stabilirea unui portofoliu de proiecte ce vor fi implementate în aria de acoperire a Grupului de Acțiune Local;
- Accesarea mai multor măsuri din cadrul axelor FEADR;
- Stimularea unor noi abordări inovative pentru dezvoltarea zonelor rurale, conform Axei 4 LEADER din PNDR;
- Încurajarea inovației prin flexibilitate și libertate, modernizarea formelor tradiționale de know-how;
- Cooperarea cu alte zone incluse în strategiile de dezvoltare locală pentru facilitarea transferului de informații și adaptarea soluțiilor implementate în altă zonă.

Obiectivele generale propuse la nivelul Asociației de Dezvoltare Zonală Tecuci se vor atinge printr-o serie de activități specifice, după cum urmează:

- ✓ Consultanța și asistența grupurilor locale de inițiativă a instituțiilor publice, a organizațiilor nonguvernamentale, a persoanelor juridice de drept public și privat;
- ✓ Asigurarea modalităților de formare în vederea dezvoltării capacităților locale necesare pentru dezvoltarea durabilă;
- ✓ Dezvoltarea resursei umane prin diverse forme de educație și pregătire profesională, cum sunt: educația non-formală, reconversia profesională, formarea profesională continuă;
- ✓ Asigurarea informării în domeniile de dezvoltare comunitară, cum sunt: cel social, economic, educație, protecție a mediului, administrație publică, societate civilă și organizații non-guvernamentale;
- ✓ Înființarea și dezvoltarea unor centre de informare cuprinzând materiale în domeniul dezvoltării rurale;
- ✓ Încurajarea parteneriatelor public-private;
- ✓ Inițierea și sprijinirea formării de rețele între persoanele implicate în proiecte de dezvoltare rurală;
- ✓ Asigurarea cursurilor de pregătire, a seminariilor, conferințelor, dezbaterilor publice, a manifestațiilor publice, precum și a altor forme de informare, pregătire și sensibilizare a opiniei publice;
- ✓ Editarea unor publicații periodice, sub forma cărților, pliantelor, afișelor, broșurilor dar și a altor materiale cu caracter informativ;
- ✓ Asigurarea consultanței și consilierii persoanelor interesate în domeniul respectării drepturilor și libertăților fundamentale ale omului, dezvoltării conștiinței publice și promovarea formelor asociative, cetățenești, de tipul ONG-urilor, ca forme de reprezentare a societății civile;
- ✓ Inițierea și susținerea programelor și proiectelor pentru dezvoltare rurală durabilă;
- ✓ Promovarea și susținerea programelor și proiectelor destinate protecției mediului înconjurător;

- ✓ Promovarea și susținerea programelor și proiectelor destinate dezvoltării turismului rural;
- ✓ Dezvoltarea unor activități economice proprii în vederea autofinanțării;
- ✓ Achiziția unor mijloace de transport necesare derulării mobilității și organizarea deplasărilor cu terții;
- ✓ Acordarea de burse.

Acordul de înfrățire între comuna Costache Negri din județul Galați și comuna La Roche Sur Yon din Franța a fost semnat pe 22 septembrie 1994, acord care a dat naștere unui proiect susținut de ambele părți pentru crearea unei rețele de alimentare cu apă, care să deservească locuitorii întregii comune. Participarea părții franceze s-a concretizat pe două planuri:

- ajutor tehnic - trimiterea unui specialist pentru a evalua situația la fața locului și pentru a discuta cu autoritățile române;
- ajutor financiar - care, cumulat cu susținerea venită de la partea română să fie suficient pentru finalizarea proiectului.

Din 1990 până în 1995 s-au primit ajutoare în alimente și îmbrăcăminte, în 1995 s-au primit donații în valoare mai mare de 100 milioane lei (în bani și utilaje) pentru alimentarea cu apă a comunei; s-a dotat un dispensar uman, infirmiere din La Roche Sur Yon au făcut practică la dispensarul din Costache Negri.

Pentru școală s-au trimis manuale și materiale didactice. Asociația de schimburi naționale și internaționale din La Roche Sur Yon a invitat grupul vocal al comunei Costache Negri, alcătuit din 20 de persoane, să susțină concerte în Franța în anul 2001.

Există o sărbătoare "LATITUDE" care se desfășoară în luna iulie, iar cu această ocazie se celebrează relațiile de înfrățire cu alte localități. În ultimii 4 ani la această sărbătoare a participat și o delegație din comuna Costache Negri.

4.7.2. COMUNICAREA ÎN SPAȚIUL PUBLIC

Societatea civilă își poate exercita pe deplin rolul benefic în dezvoltarea comunității doar în condițiile în care sunt asigurate condiții optime de comunicare în spațiul public. Consiliul Local Costache Negri și-a propus să realizeze acest lucru în principal prin dezvoltarea în cadrul aparatului de specialitate a primarului a componentelor de secretariat-administrație și de relații cu publicul.

Un pas important în asigurarea comunicării între autoritățile publice și membrii comunității locale a fost reprezentat de dezvoltarea și activarea site-ului <http://primariacostachenegri.ro/> care asigură o informare rapidă și complexă în condițiile prezenței unei grafici performante.

În scopul creșterii satisfacției cetățenilor care se adresează instituției, în tripla lor calitate de consumatori – contribuabili – cetățeni, pentru gestionarea datelor și comunicării, Primăria comunei Costache Negri dispune de o pagină web actualizată de către angajații proprii www.primariacostachenegri.ro.

4.7.3. ACTORI AI SOCIETĂȚII CIVILE

Societatea civilă este abordată ca domeniu distinct al Strategiei de Dezvoltare Durabilă Costache Negri deoarece prin consolidarea acesteia se asigură o dezvoltare oricărei comunități.

Manifestarea societății civile ca și actor al spațiului public se poate face prin mai multe forme:

- organizații neguvernamentale active, structuri asociative cu personalitate juridică;
- structuri bazate pe libera asociere care nu au personalitate juridical.

La nivelul comunei Costache Negri există o asociație neguvernamentală, și anume, Asociația Sportivă *Viitorul* Costache Negri care susține activitățile sportive în comunitatea locală.

Echipa de fotbal a acestei asociații este înscrisă în campionatul județean.

4.7.4. ANALIZĂ SWOT DEZVOLTAREA PROCESULUI PARTENERIAL

PUNCTE TARI	PUNCTE SLABE
<ul style="list-style-type: none"> • Implicarea comunității în Asociații de Dezvoltare Intercomunitară care poate asigura dezvoltarea unor servicii publice precum și a unor activități specifice. • Aderarea localității la Grupul de Acțiune Local – Asociația de Dezvoltare Zonală Tecuci. • Existența unei platforme de comunicare bine definite la nivelul comunității care asigură atât informarea cetățenilor, cât și transparența decizională și coeziunea între membrii comunității locale. • Existența unui acord de înfrățire cu comuna La Roche Sur Yon, Franța. 	<ul style="list-style-type: none"> • Informare insuficientă în privința posibilităților de acțiune ale structurilor asociative (mai ales în privința surselor și a programelor de finanțare). • Lipsa de preocupare pentru dezvoltarea unor ONG-uri. • Lipsa unor acțiuni specifice destinate persoanelor cu dizabilități sau nevoi speciale din zonă.
OPORTUNITĂȚI	AMENINȚĂRI
<ul style="list-style-type: none"> • Crearea de noi posibilități de întâlnire și dialog între reprezentanții societății civile din localitate și alte persoane din exteriorul acesteia. • Valorificarea oportunităților oferite de existența programelor de finanțare naționale și externe privind mediul rural. 	<ul style="list-style-type: none"> • Extinderea fenomenului migrației în țări ale Uniunii Europene sau în mediul urban.



STRATEGIA DE DEZVOLTARE DURABILĂ A COMUNEI COSTACHE NEGRI

<ul style="list-style-type: none">• Dezvoltarea de proiecte în cadrul asociațiilor de dezvoltare intra-comunitară și a parteneriatelor existente.	
---	--


STRATEGIA DE DEZVOLTARE DURABILĂ
A COMUNEI
COSTACHE NEGRI

5. PARTEA a III a- STRATEGIA DE DEZVOLTARE

Strategia de dezvoltare durabilă este un document destinat să orienteze utilizarea resurselor și valorificarea oportunităților din mediul socio-economic în scopul dezvoltării durabile a comunei.

Strategia de dezvoltare locală reprezintă un instrument ce permite adaptarea și reacția la condițiile cadru în schimbare a economiei.

Strategia este în același timp premisa pentru accesarea mijloacelor de finanțare, în acest scop fiind necesară o prioritizare a proiectelor de dezvoltare ale comunei Costache Negri.



5.1. VIZIUNEA



Elaborarea viziunii de dezvoltare a comunei Costache Negri este rezultatul procesului participativ în care au fost implicați membrii Grupului de lucru pentru Dezvoltare Locală (GLDL), în cadrul întâlnirilor de lucru și al focus-grupurilor organizate cu prilejul elaborării Strategiei de Dezvoltare Durabilă.

În urma acestui proces participativ, rezumând punctele de vedere exprimate de către membrii GLDL, viziunea de dezvoltare include următoarele dimensiuni:

- ✓ Echilibru în dezvoltare;
- ✓ Creșterea calității vieții;
- ✓ Comunitatea care își prețuiește resursele.

Pe baza acestor dimensiuni și a nevoilor identificate în urma auditului teritorial, s-a definit viziunea strategică de dezvoltare durabilă a comunei Costache Negri.

Viziune

Creșterea calității vieții la standarde europene, creștere asigurată printr-o dezvoltare echilibrată și având grijă de resursele comunității.

5.2. DIRECȚII STRATEGICE DE DEZVOLTARE



Un număr de trei direcții strategice (social, economic și de mediu) și doisprezece domenii de dezvoltare au fost identificate în urma analizei SWOT, sondajului de opinie și a focus-grupurilor realizate (v. fig. nr. 5.1).

STRATEGIA DE DEZVOLTARE DURABILĂ
A COMUNEI
COSTACHE NEGRU

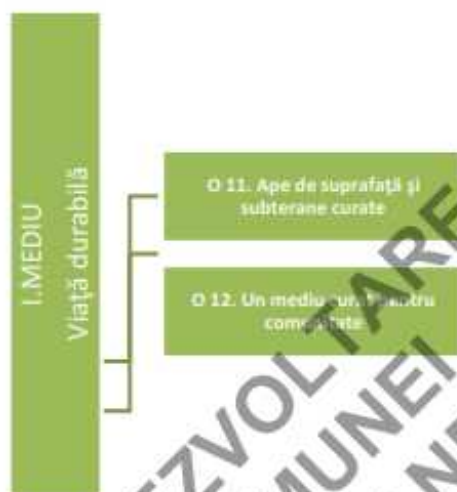
Fig. Nr. 5.1. Direcția strategică de dezvoltare socială



Fig. Nr.5.2. Direcția strategică de dezvoltare economică



Fig. Nr. 5.3. Direcția strategică de dezvoltare a mediului



STRATEGIA DE DEZVOLTARE DURABILĂ
A COMUNEI
COSTACHE NEGRI

5.3. ANALIZA SWOT STRATEGIA DE DEZVOLTARE



Analiza SWOT pentru comuna Costache Negri a fost realizată pe baza analizei informațiilor obținute în urma vizitelor desfășurate în localitate în perioada martie-aprilie 2015.

De asemenea au fost analizate date publice disponibile pe internet (site-urile web ale Primăriei, Institutului Național de Statistică, Consiliul Județului, articole etc.), precum și din diferite monografii sau studii istorice, fiind luate în considerare informațiile relevante pentru obiectul acestei strategii.

Trebuie subliniat faptul că Primăria comunei Costache Negri, prin reprezentanții săi, ne-a pus la dispoziție, cu deosebită amabilitate, informații extrem de utile despre comună și despre proiectele desfășurate sau în curs de desfășurare. De asemenea, toți reprezentanții instituțiilor cu care am intrat în contact au furnizat informații valoroase pentru elaborarea strategiei.

În tabelul nr. 5.1, de mai jos, este prezentată analiza SWOT globală pentru fiecare domeniul de dezvoltare al Strategiei.

Tabel nr. 5.1. Analiza SWOT generală a Strategiei de Dezvoltare Locală a comunei Costache Negri

Sector de dezvoltare	Domeniul de dezvoltare	PUNCTE TARI	PUNCTE SLABE	OPORTUNITĂȚI	AMENINȚĂRI
Populație	Demografie	<ul style="list-style-type: none"> •Eficiența unei grupe de vârstă adultă numeroasă care pe termen scurt și mediu, poate susține cele două sărăci "dependenți" (tineri și vârstnici); 	<ul style="list-style-type: none"> •scăderea ratei natalității și o creștere a ratei mortalității; 	<ul style="list-style-type: none"> •Alocarea de fonduri pentru creșterea natalității în comună; 	<ul style="list-style-type: none"> •Mentineră a unei valori scăzute a ratei natalității;
			<ul style="list-style-type: none"> •Tendința de migrație a tineri din mediul rural către oraș și în țara străină; 	<ul style="list-style-type: none"> •Fonduri disponibile pentru proiecte de dezvoltare a comunității și a populației dependente; 	<ul style="list-style-type: none"> •Creșterea numărului populației cu vârsta peste 60 ani și, a problemelor sociale și economice generate de aceasta și creșterea gradului de dependență;
Economic	Activități economice	<ul style="list-style-type: none"> •Educația în plan local a unui număr mare de antreprenori cu activitate proprie; 	<ul style="list-style-type: none"> •Lipsa unei echipe de lucru de "înaltă calificare" la nivelul comunei; 	<ul style="list-style-type: none"> •Dezvoltarea activităților existente, comerț, alimentație publică, precum și a unor alte activități utilizând fondurile de creștere a competitivității economice; 	<ul style="list-style-type: none"> •Lipsa unor activități economice cu valoare adăugată ridicată care să aducă venituri ridicate pe care determină migrația populației din oraș;
	Agricultură și zootehnie	<ul style="list-style-type: none"> •Suprafața agricolă pe cap de locuitor 0,94 ha, iar cea zootehnică 0,02 ha; 	<ul style="list-style-type: none"> •Potențialul agricol mediu, în condițiile învecinatei unui sistem de irigații; 	<ul style="list-style-type: none"> •Existența de fonduri nerambursabile pentru dezvoltarea activităților; 	<ul style="list-style-type: none"> •Mentineră a unei productivități scăzute în agricultură ca urmare a

Strategia de dezvoltare durabilă a comunei Costache Negri

Forța de muncă	<ul style="list-style-type: none"> • Potențial agricol și zootehnic mediu și ridicat; • Producție agricolă variată: cultură mare, legume, viticultură; • Educația unei grupe de vârstă scăzută: număr mare pe termen scurt și mediu, poate suferi cele două vârste "dependente" (tinerii și vârstnici); 	<ul style="list-style-type: none"> • Lipsa unui sistem eficient de distribuție al produselor agricole; • Utilajele agricole insuficiente pentru efectuarea la timp a lucrărilor agricole; • Șomajul este la un nivel ridicat, iar rata de ocupare a populației active este scăzută (în jur de 41,1-40,99%); • Lipsa calificării forței de muncă lipsă cunoștințele tehnice necesare în plan local pentru obținerea de servicii calitative necesare pentru dezvoltarea economiei locale pe termen mediu și lung; 	<ul style="list-style-type: none"> • Potențialul sistemelor pentru obținerea de servicii ecologice; • Aparținerea comunei Costache Negri la Asociația de Dezvoltare Zonală Târnova; • Existența dispoziției pentru participare la activități de dezvoltare; 	<ul style="list-style-type: none"> • Menținerea unor productivități ridicate în agricultură ca urmare a lipsei investițiilor; • Lipsa locurilor de muncă poate determina migrația populației noastre care reprezintă un factor esențial pentru dezvoltarea localității; • Creșterea numărului populației peste 65 de ani și, în consecință a problemelor sociale și economice generate de aceasta;
	Infrastructură	<ul style="list-style-type: none"> • Planșarea urbană și în zona de rezidențiale, în conformitate cu planurile de dezvoltare urbană și rurale; • Existența PUC-ului și a Regulamentului de 	<ul style="list-style-type: none"> • Nu există o rețea de alimentare cu gaze naturale ceea ce creează disfuncționalități pentru atragerea de investiții private; 	<ul style="list-style-type: none"> • Obținerea de fonduri europene pentru îmbunătățirea infrastructurii comunei;
	<ul style="list-style-type: none"> • Existența PUC-ului și a Regulamentului de 	<ul style="list-style-type: none"> • Existența unei dezvoltări pozitive și spațiu verde; 		<ul style="list-style-type: none"> • Migrația forței de muncă;

Social	Confortul vieții	Urbanism:	
		<ul style="list-style-type: none"> Sunt asigurate principalele utilități necesare dezvoltării activităților economice: energie electrică, alimentare cu apă, canalizare, stație de epurare, comunicații. Lipsa unor terenuri construite în jurul locațiilor impune creșterea întinderii și a numărului comunilor. 	<ul style="list-style-type: none"> Industria și comerțul atrag investiții din țară. Ilustrarea dezvoltării locale cu privire la nivelul strategiei stabilite în PDM.
		<ul style="list-style-type: none"> Numărul de locuitori a crescut, precum și scara de locuit. Sistem de alimentare cu apă format din trei trasee de alimentare cu apă, care asigură ecosistemul de apă la regim continuu a tuturor utilizatorilor. Existența unui sistem de canalizare și epurare a apelor uzate. Sunt asigurate principalele utilități necesare dezvoltării activităților economice: energie electrică, alimentare cu apă, canalizare, stație de epurare, comunicații. 	<ul style="list-style-type: none"> Existența unui sistem de alimentare cu apă comună în comună. Locuții de locuire moderate, 65-70 % dintre locuții au un sistem de alimentare cu apă centralizat. Existența unui sistem mare de salințe care nu influențează nivelul de salinitate. Forme rezonabile pentru creșterea condițiilor de locuire: alimentare cu apă, canalizare, energie electrică. Ventilația racordată la rețeaua de aer condiționat a corectivitate redusă la rețeaua de încălzire, ceea ce poate afecta sănătatea umană și calitatea mediului înconjurător.
Educație:	<ul style="list-style-type: none"> Existența unei școli de învățământ primar și gimnazial în comună și a unei școli de învățământ profesional și tehnologic în comună. 	<ul style="list-style-type: none"> Existența unei școli de învățământ profesional și tehnologic în comună și a unei școli de învățământ profesional și tehnologic în comună. Existența unei școli de învățământ profesional și tehnologic în comună și a unei școli de învățământ profesional și tehnologic în comună. Nivelul de școlarizare care va duce la scăderea numărului de copii. 	

			educational.
	<ul style="list-style-type: none"> •Personal didactic calificat 56 %; 	<ul style="list-style-type: none"> •Insuficiența materialelor didactice; 	<ul style="list-style-type: none"> •Posibilitatea aplicării unor metode de lucru diferite și de formare de capacitatea elevilor în parte, datorită existenței unui număr ridicat de clase cu învățământ mixt;
	<ul style="list-style-type: none"> •Spați școlare amenajate în conformitate cu standardele naționale (parchet, mobilier, mobilier nou, încălzire); 	<ul style="list-style-type: none"> •Lipsa proiectelor pentru atragerea de fonduri nerambursabile și a proiectelor europene; 	<ul style="list-style-type: none"> •Lipsa fondurilor necesare pentru dezvoltarea unor programe de câștigare și oferirea de calificarea elevilor;
Sănătate	<ul style="list-style-type: none"> •Grad bun de acoperire cu cadre medicale în teritoriului comun; 	<ul style="list-style-type: none"> • Absența serviciilor necesare (caz. cabinet medical ambulator) (spital care necesită venirea în oraș); • Absența programelor de prevenție în ceea ce privește activitățile fizice; • Lipsa posibilității de asigurare a asistenței medicale în zona programului de însoțitorii a cadrelor medicale; 	<ul style="list-style-type: none"> • Existenta fondurilor naționale și europene pentru promovarea sănătății sau prevenirea îmbolnăvirilor în rândul populației și dezvoltarea mediului rural;
	<ul style="list-style-type: none"> •Existența serviciilor de asistență în cadrul administrației publice locale; 	<ul style="list-style-type: none"> •Lipsa unor servicii sociale care să deservească grupurile cu vulnerabilitate crescută din comunități; 	<ul style="list-style-type: none"> • Accesarea liniilor de finanțare din cadrul programelor europene de profil pentru dezvoltarea serviciilor sociale și pentru creșterea infrastructurii;
Servicii sociale			<ul style="list-style-type: none"> • Capacitate redusă de accesare a programelor europene pentru dezvoltarea serviciilor sociale și a infrastructurii specifice;

			sociale
Culte	<ul style="list-style-type: none"> • Acces la biserici pentru toate comunitățile religioase; • Existența unui patrimoniu cultural istoric reprezentat de Casa Memorială "Costache Negri" 	<ul style="list-style-type: none"> • Lipsa unei infrastructuri în cadrul parohiilor care să asigure realizarea de servicii sociale; • Existența unor asociații, fundații cu activitate în domeniul cultural 	<ul style="list-style-type: none"> • Obținerea de fonduri nerambursabile pentru dezvoltarea unor servicii sociale de către parohii; • Utilizarea de puncte de vedere (inclusiv a potențialului cultural existent)
Patrimoniul cultural	<ul style="list-style-type: none"> • Existența unei bibliotecii înzestrate cu un număr corespunzător de volume de carte și resursele pe internet; 	<ul style="list-style-type: none"> • Existența unei infrastructuri adecvate activităților culturale și organizație care organizează activități culturale în cadrul comunității; 	<ul style="list-style-type: none"> • Existența a organizațiilor naționale și europene de finanțare pentru promovarea culturii și tradițiilor locale;
Țimp liber	<ul style="list-style-type: none"> • Existența unei organizații sportive care are o contribuție în dezvoltarea componentei județene; • Existența unei baze sportive dotate cu un teren de fotbal în comună; 	<ul style="list-style-type: none"> • Existența unor asociații, fundații cu activitate în domeniul cultural 	<ul style="list-style-type: none"> • Valorificarea rețelei de partenerat prin realizarea schimburilor culturale;
Ordine public	<ul style="list-style-type: none"> • Activitate eficientă a Secției de Poliție rurală Costache Negri; 	<ul style="list-style-type: none"> • Prezența materialelor investite și absența unor dotări specifice; 	<ul style="list-style-type: none"> • Implementarea unui sistem de monitorizare video în nivelul comunei Costache Negri;

Strategia de dezvoltare durabilă a comunei Costești, județul Prahova

Transport	<ul style="list-style-type: none"> •Un număr suficient de microbuze care asigură conexiunea comunei cu principalele municipii Galati și Tecuci •Stații amenajate și în numărul corespunzător 		<ul style="list-style-type: none"> •Dezvoltarea zonei a putea conduce la creșterea numărului mijloacelor de transport în comun •Dinamica județene degradate ar putea descuraj investițiile în mijloace de transport mult mai bune din partea firmelor private.
Situatii de urgență	<ul style="list-style-type: none"> -Existența unui serviciu cu eficiență ridicată pentru situații de urgență de primă ordine; -Dotarea corespunzătoare a serviciului pentru situații de urgență; 	<ul style="list-style-type: none"> -Inexistența unui sediu modernizat, racordat la rețeaua de apă caldă caldă, aer condiționat, centrală termică, etc. -Inexistența unui compartiment specializat în modul necesar de specialitate 	<ul style="list-style-type: none"> -Trăgând gura unor proiecte care să asigure nivelul gradului de confort și confortabilitate a normelor de protecție civilă în urzările urzările economice, etc. -Creșterea riscului de producere a unor situații de urgență ca urmare a creșterii nivelului de transfer și de scolare a elevilor;
ONG-uri	<ul style="list-style-type: none"> • Implicarea comunității în Asociații de Dezvoltare Intercomunitară care poate asigura dezvoltarea unor servicii publice precum și a unor activități specifice; 	<ul style="list-style-type: none"> -Lipsa de profesionalitate pentru activitatea ONG-urilor 	<ul style="list-style-type: none"> -Existența oportunității oferite de existența programelor de finanțare naționale și europene privind mediul urban; -Extinderea funcționării grupului în țările Uniunii Europene sau în mediul urban;
Capacitate administrativă	<ul style="list-style-type: none"> •Management bun al activității administrației locale. •Existența unor proceduri corecte în ceea ce privește activitățile și serviciile oferite de administrația locală. 	<ul style="list-style-type: none"> -Organizarea subdimensionată față de nevoile reale ale comunității -Existența unor probleme financiare datorate în special datorită activității instituției 	<ul style="list-style-type: none"> •Existența unor programe de formare profesională a funcționarilor publici din primărie. •Adopțiunea de aplicații informatice integrate de utilizare pentru toate serviciile din cadrul administrației locale în vederea eficientizării procesului de furnizare a serviciilor către •Existența capacității administrative din cauza plecării angajaților ca urmare a sărăciei salariale; •Capacitate redusă de implementare a proiectelor de către aparatul propriu din cauza numărului redus de angajați în aparatul Primăriei;

			populaie;
		<p>•Educația la nivelul instruirii a unei strategii de formare continuă a funcționarilor publici predominantă la nivelul instituiilor a relațiilor de colaborare între colegi;</p> <p>Infrastructura fizică și/sau digitală față de nevoile reale de funcționare;</p>	<p>•Coerțența la cadrul primăriei a UE. Unirii de dezvoltare a Proiectelor și inițiativelor municipale și pentru atragerea și implementarea de proiecte finanțate din Fondul de la Uniunea Europeană;</p> <p>•Căderea veniturilor percapit în timpul perioadei de recesiune și reînnoirea a proiectelor de investiții în infrastructură;</p>
Mediul înconjurător	Calitatea aerului	<p>Nu există surse importante de poluare a aerului în zonă;</p> <p>Traficul nu este foarte intens;</p>	<p>Fauna rezultă din creșterea deeurilor agricole;</p> <p>Lipsea unor campanii în comunitate privind gestionarea deeurilor menajere;</p> <p>Implementarea sistemului de salubritate a aerului și a proiectelor de salubritate;</p> <p>Averizarea unor programe de salubritate;</p> <p>Deteriorarea calității aerului poate afecta starea de sănătate a populației;</p>
	Ape subterane și de suprafață	<p>Fizică cursul râului Iahorneni care compartimentează canalul comun;</p> <p>Funcționarea unor stații de tratare a apelor pentru epurarea și salubritate;</p>	<p>Fizică muntenii din zona de salubritate a aerului și a proiectelor de salubritate;</p> <p>Finalizarea proiectului de extindere a rețelei de canalizare în toată comuna;</p> <p>Prezența poluanților în apele subterane prezintă un mare risc pentru sănătatea populației;</p> <p>Interes scăzut din partea comunității locale;</p>
	Calitatea solului	<p>Nu există surse importante de poluare a aerului în zonă;</p>	<p>Poluarea solului în zonă este determinată de activitățile agricole și tehnice;</p> <p>Programe de educare și instruire a populației privind modul de tratare a solului și de depozitare a gunoierii agricole;</p> <p>Existența de fonduri comunitare pentru implementarea unor programe de formare și de dezvoltare a terenurilor;</p>



STRATEGIA DE DEZVOLTARE DURABILĂ A COMUNEI COSTACHE NEGRE

gestionarea deșeurilor	Asignarea responsabilității deșeurilor generate la nivelul comunei și dotarea fașelor gospodărie cu pubele ecologice	Populație indisciplinată și needucată în ceea ce privește colectarea selectivă a deșeurilor.	Prevederea construirea unei stații de sortare și transfer din comuna Costache Negri în vederea îmbunătățirii gestionării cantității de deșeurii generate la nivelul comunei și din localitățile învecinate
-------------------------------	--	--	--

STRATEGIA DE DEZVOLTARE DURABILĂ
A COMUNEI
COSTACHE NEGRE

STRATEGIA DE DEZVOLTARE DURABILĂ A COMUNEI COSTACHE NEGRI

Sector de dezvoltare	Domeniu de dezvoltare	INDICATOR	%
SOCIAL	Nivel de trai	Locuință	60
		Energie Electrică	90
		Alimentare cu apă	90
		Acoperire Telefonică	90
		Rețea de canalizare	90
		Alimentare cu gaz	0
		Internet	80
	Educație	Școală	90
		Grădiniță	90
		Educație terțiară	0
	Sănătate	Cabinet medical	70
		Cabinet stomatologic	70
		Farmacie	100
	Culte	Acces la Biserică	100
		Activități tradiționale	60
	Cultură	Muzee	60
		Arheologie	0
		Biblioteca	80
	Timp liber	Parcuri	0
		Loc de joacă	0
		Cămin cultural	100
	Siguranța cetățeanului	Baruri, restaurante	70
		Politie	80
	Transport	Gardieni publici	0
		Transport public	90
	Alte servicii	Microbuz școlar	100
		Pompieri	60
		Iluminat stradal	80
		Curățenie publică	50
	ONG	ONG-uri	50

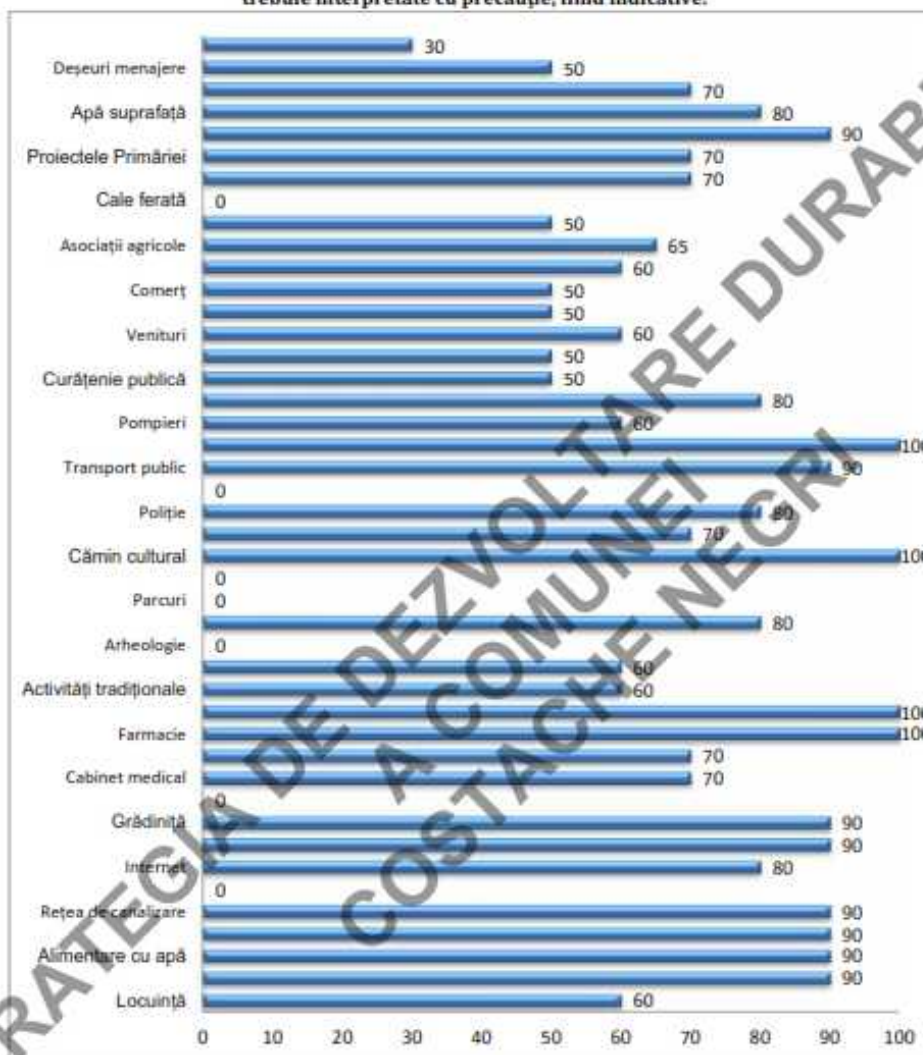
STRATEGIA DE DEZVOLTARE DURABILĂ A COMUNEI COSTACHE NEGRI

ECONOMIE	Locuri de muncă	Venituri	60
		Servicii	50
		Comerț	50
	Agricultură	Productivitate	60
		Asociații agricole	65
	Infrastructură	Drumuri	50
		Cale ferată	0
	Buget local	Colectarea taxelor	70
		Proiectele Primăriei	70
	MEDIU	Aer	Calitatea aerului
Apă suprafață			80
Apă		Ape subterane	70
		Deșeuri menajere	50
Deseuri		Gunoi de grajd	30
Nivelul mediu de dezvoltare al comunei Costache Negri, %			61,25

Pentru a identifica care este gradul de dezvoltare la nivel local s-a realizat o evaluare a stadiului actual de dezvoltare al comunei Costache Negri. În acest scop s-a analizat fiecare domeniu de dezvoltare cuprins în analiza SWOT. Pe baza unor indicatori cum ar fi: gradul de acoperire, stadiul construcției, număr de beneficiari etc. s-a estimat gradul de realizare pentru fiecare domeniu de dezvoltare.

Pe baza acestei metodologii, se apreciază că nivelul mediu de dezvoltare al comunei Costache Negri este de 61,25%.

Fig. 5.4. Nivelul actual de dezvoltare al comunei Costache Negri. 100% indică starea dorită. Valorile trebuie interpretate cu precauție, fiind indicative.



5.4. IDENTIFICAREA NEVOILOR COMUNITĂȚILOR LOCALE

Analiza SWOT preliminară evidențiază problemele care necesită rezolvare pentru comuna Costache Negri.

5.4.1. PRIORITIZAREA NEVOILOR

În urma acestei analize SWOT, s-a efectuat o prioritizare a acestor probleme, în principal pentru a identifica proiectele și acțiunile necesare pe termen scurt.

Prioritizarea s-a bazat pe o analiză multicriterială. Criteriile selectate și sistemul de notare sunt prezentate în tabelele de mai jos.

STRATEGIA DE DEZVOLTARE DURABILĂ
A COMUNEI
COSTACHE NEGRI

Tabel Nr. 5.2. Criterii de evaluare

Scor	Cerință legală	Nevoie de bază	Mărimea grupului țintă	Sănătatea populației	Bunăstarea locuitorilor	Impact vizual	Valoare adăugată pentru comunitate
0	Nu este o cerință legală	Nu este o nevoie de bază	Nu	Nici un efect asupra sănătății populației	Nicio contribuție	Nicio contribuție	Fără valoare adăugată
1	Decizie locală	De obicei oamenii nu au nevoie de ei	Grup mic de beneficiari - evenimente izolate	Poate contribui la sănătatea umană	Contribuție indirectă	Locuitorii ar putea observa schimbarea	Este un modul (1 parte dintr-o locuitorii ar putea să-l utilizeze)
2	Legislație națională fără termen limită	Este foarte util dar oamenii pot trăi fără el	Majoritatea cetățenilor/unu sau două sezoane	Un mod de contribuție în îmbunătățirea sănătății	Reducerea emisiilor	Locuitorii sunt impresionați	Valoarea adăugată cu un sprijin adecvat pe termen mediu
3	Legislație națională cu termen limită depășit	Este o cerință de bază pentru un trai decent	Toți cetățenii/permanenț	Un mod foarte important pentru sănătatea umană	Creșterea veniturilor	Este o schimbare radicală	Valoarea adăugată autoususținută

Tabel Nr. 5.3. Prioritizarea proiectelor comunități

Ranking	Punctaj	Sector de dezvoltare	Beneficiul de dezvoltare	Măsură strategică	Conținut legal	Amplasament de bază	Măsură pregătitoare	Sensibilitate populației	Impact asupra locuitorilor	Impact vizual	Valoarea adăugată pentru comunitate
1	20	Social	Confortul vieții	Extinderea rețelei de alimentare cu apă	3	3	3	3	2	3	3
2	18	Social	Confortul vieții	Extinderea rețelei de canalizare	3	3	3	3	1	3	2
3	17	Social	Timp liber	Facilitate de recreere și activități culturale	1	2	3	2	3	3	3
4	17	Economic	Activități economice	Activitate agro-alimentară	1	3	3	1	3	3	3
5	17	Social	Timp liber	Construcția sălii de sport	3	2	3	2	3	3	3
6	16	Economic	Infrastructură	Îmbunătățirea infrastructurii pentru comerț și servicii	1	3	3	1	1	1	7
7	15	Economic	Agricultură și pescuit	Modernizarea exploațiilor agricole	3	3	3	1	3	3	3
8	15	Economic	Activități economice	Activitate industrială	1	2	3	1	3	3	3
9	11	Economic	Infrastructură	Reabilitarea rețelei de distribuție electrică	3	3	3	2	1	3	2
10	11	Economic	Infrastructură	Construcția trotuarelor, alei și platforme, poduri	1	3	3	1	3	3	2

STRATEGIA DE DEZVOLTARE DURABILĂ A COMUNEI NEGRI

11.	15	Social	Sănătate	Recalibrare dispensar, coresp si utilitate acestuia si standarde europene Dezvoltare centru de consultanță pentru salubritate și reprezentarea programelor europene la nivel local	1	3	3	3	2	2	2
17.	14	Social	Calitate	Regularizare și amenajare curbur la circulație	1	1	1	1	1	1	1
14.	15	Mediu	Secționarea securilor	Crearea infrastructurii necesare pentru decontaminare atracțiilor de turism și a scării sociale și turistice	1	1	1	1	1	1	1
15.	15	Mediu	Contractul salubrității	Realizarea programelor de proiecte	1	1	1	1	1	1	1
16.	15	Social	Școli	Proiectarea construcției orientate în cadrul școlii	1	1	1	1	1	1	1
17.	14	Social	Limba Română	Modernizarea școlii	1	1	1	1	1	1	1
18.	14	Economic	Infrastructură	Modernizarea rețelei de iluminat public	1	1	1	1	1	1	1

STRATEGIA DE DEZVOLTARE DURABILĂ
 A COMUNEI COSTACHE NEGRU

19	14	Social	Timp liber	Modernizare parcuri și spații verzi	1	2	3	2	2	2
20	14	Economic	Infrastructură	Construcția podurii peste pârâul Golozanul	1	2	3	3	2	2
21	14	Economic	Agricultură și zootehnie	înființare centru pentru valorificarea produselor de origine animală (lapte, carne)	1	2		1	3	2
22	14	Social	Ordine publică	implementarea unui sistem de monitorizare video la nivelul centralei Costache Negru	2	2		2	2	2
23	14	Social	Privatizare	Program pentru reducerea absențențului scolar, program "școli după școli"	1			1	3	1
24	14	Social	Școli de înălțare	Modernizarea parcilor de joacă de uz casnic (reabilitare, servii de întreținere)	1	2	3	2	2	2
25	15	Economic	Infrastructură	Reabilitare Centrul Civic	1	2	3	1	2	3
26	15	Social	Confortul vieții	Realizarea rețelei de alimentare cu gaz metan	1	2	2	2	2	2

STRATEGIA DE DEZVOLTARE DURABILĂ A COMUNEI NEGRI

27	13	Social	Omni	Înfruntarea schimbărilor climatice și densitatea populației	1	2	3	1	2	2	2
28	11	Economic	Infrastructură	Îmbunătățirea calității drumurilor agricole de exploatare	1	2	3	1	3	2	2
29	12	Economic	Forța de muncă	Cursuri de calificare pentru rezidenții în vârstă de muncă	1	3	2	1	3	0	3
30	11	Social	Servicii sociale	Măsurile de susținere privind combaterea excluziunii sociale a categoriilor defavorizate	1	2	1	2	3	2	2
31	12	Economic	Infrastructură	Revizuirea sistemului de salubitate energetic din surse regenerabile	1	2	3	1	2	2	2
32	12	Economic	Agricultură și zootehnie	Îmbunătățirea producției proprii de produse agricole	0	2	2	1	3	2	3
33	12	Economic	Agricultură și zootehnie	Instalarea sistemelor de irigații	0	2	2	0	3	2	3
34	11	Social	Capacitate administrativă	Implementarea sistemelor de informatică de management activităților Primăriei	0	2	2	1	2	2	2
35	12	Social	Acțiune	Modernizarea infrastructurii educaționale	1	2	2	1	2	2	2

STRATEGIA DE DEZVOLTARE DURABILĂ A COMUNEI CIOSTACHE NEGRE

				ordinea							
36	11	Social	Servicii sociale	infirmitate cantină socială	1	2	2	2	1	2	1
37	11	Social	Cămin	infirmitate masa stragatic	1	1	2		1	1	1
38	11	Social	ONG	creșterea capacității materiale de acțiune prin intermediul parteneriatului de voluntariat al locuitorilor	0	2		1	1	2	2
39	11	Social	ONG	Companii conștientizare privind importanța conservării mediei	0				1	2	1
40	11	Social	Primărie	Perfecționarea profesională conținutului cadrelor didactice				1	1	1	1
41	10	Social	Servicii sociale	infirmitate prin paralizare, pentru persoane aflate în situații de handicap fizic (paralizare etc.)		2	1	2	1	2	1
42	9	Social	Servicii sociale	Program de sprijin pentru copii și familii aflate în dificultate-cazuri de zi pentru copii	1	2	1	1	1	0	1
43	9	Social	Sănătate	Proiect de sănătate maternală	1	1	2	2	0	1	2

Strategia de dezvoltare durabilă a comunei Costache Negri

				asigura servicii medicale persoanelor grup vulnerabile, în afara în situații de urgență.							
44	9	Social	Sănătate	Realizarea unui plan de proiecte pentru analiza medicală	1	1	2	2	1	0	2
45	9	Mediu	Calitatea solului	Construcția unei platforme pentru depozitarea gunărilor dintr-o întreprindere	2	-	2	2	0	1	1
46	8	Social	Sănătate	Întreprindere servicii pentru îngrijiri la domiciliu	1	1	2	2	1	0	2
47	8	Economic	Agricultură și economie	Întreprindere familie subterană	1	1	2	1	2	1	2
48	8	Social	Capacitate administrativă	Perfecționarea profesională continua personalului de administrație publică	1	1	1	1	2	1	1
49	6	Populație	Demografia	Acțiuni de sprijin pentru creșterea natalității		0	1	1	1	0	1

5.4.2. ANCHETĂ SOCIOLOGICĂ

Metodologie.

Strategia de Dezvoltare locală s-a realizat prin consultarea și implicarea comunității locale, care a fost consultată, atât prin intermediul unor sondaje de opinie, cât și prin intermediul întâlnirilor cu locuitorii comunei Costache Negri, grupați în categorii socio-profesionale, după cum urmează:

- Reprezentanți ai administrației publice locale și a celorlalte instituții de la nivelul comunei;
- Reprezentanți ai sectorului agricol și crescători de animale;
- Reprezentanți ai mediului local de afaceri.

Sondajele au fost efectuate pe un eșantion reprezentativ de 75 persoane, care au fost chestionate asupra stadiului actual de dezvoltare al comunei, dar și asupra direcțiilor de dezvoltare ulterioară, în principalele domenii de interes pentru comunitatea locală.

S-au utilizat atât întrebări care prin modul în care au fost formulate admit un răspuns care precizează poziția respondenților în mod concret și concis față de problematica supusă atenției, întrebări deschise care au permis persoanelor chestionate formularea propriilor opinii, dar și întrebări elaborate cu scopul de a permite prin răspunsurile formulate de cetățeni, prioritizarea proiectelor necesare dezvoltării comunității locale.

Întâlnirile cu categoriile socio-profesionale au fost organizate în așa fel încât au permis utilizarea expertizei categoriilor socio-profesionale care își desfășoară activitatea la nivelul comunei Costache Negri.

De la nivelul administrației publice locale au fost consultați atât reprezentanții executivului, primar, viceprimar, ai structurii deliberative – consilieri locali, dar și reprezentanții aparatului de specialitate. Pentru a avea un cadru complet asupra modului de funcționare a instituțiilor publice și a optimizărilor care pot fi realizate pentru

îmbunătățirea activității, au fost consultați și reprezentanți ai instituțiilor de învățământ, poliție, poștei, personalul medical uman și veterinar.

O componentă importantă a consultării a fost asigurată prin întâlnirea organizată cu reprezentanții sectorului agricol și de creștere a animalelor, întrucât aceste activități dețin cea mai semnificativă pondere din economia locală.

De asemenea, pentru a avea o viziune completă asupra dezvoltării socio-economice a comunei Costache Negri au fost consultați și reprezentanții sectorului comercial. Chestionarele utilizate pentru consultarea reprezentanților comunității locale Costache Negri, sunt prezentate în anexa prezentei Strategii.

5.4.3. INTERPRETAREA DATELOR REZULTATE

Rezultatele obținute, în urma centralizării răspunsurilor din chestionarele aplicate celor 75 de respondenți de la nivelul comunei Costache Negri, constituie punctul de pornire în elaborarea Strategiei de Dezvoltare Locală, deoarece membrii comunității locale sunt cei mai în măsură să facă evaluări asupra stadiului actual de dezvoltare și să emită opinii asupra direcțiilor viitoare de dezvoltare.

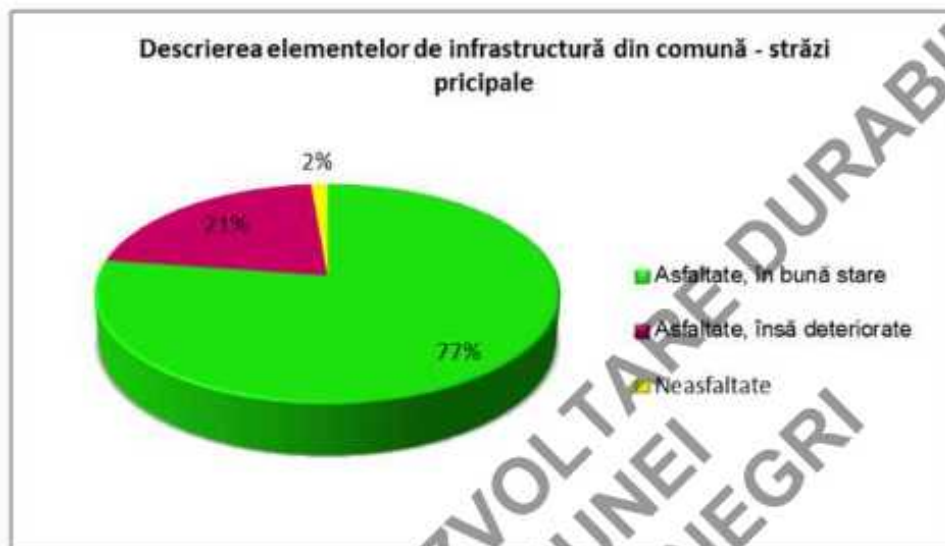
În această secțiune sunt prezentate răspunsurile respondenților din comună, la fiecare întrebare în parte.

Datele obținute la fiecare întrebare sunt reprezentate grafic, și permit evidențierea clară a opiniei majorității.

Prima întrebare a chestionarului cuprinde două puncte, care vizează evaluarea tuturor elementelor de infrastructură de la nivelul localității Costache Negri. Primele două puncte, cuprinse în cadrul primei întrebări a chestionarului au vizat evaluarea infrastructurii rutiere, atât a străzilor principale, cât și a celor secundare.

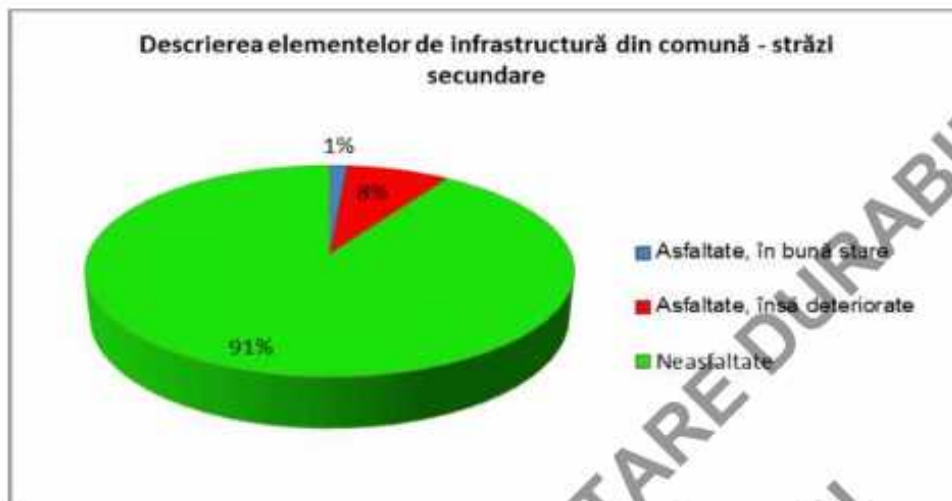
Astfel, punctul referitor la străzile principale, ne evidențiază faptul că 77 % din respondenți au fost de părere că acestea sunt asfaltate în mod corespunzător și au o stare bună, în timp

ce 21 % consideră ca sunt asfaltate însă deteriorate, sau asfaltate necorespunzător, iar un procent de 2 % consideră că sunt neasfaltate.



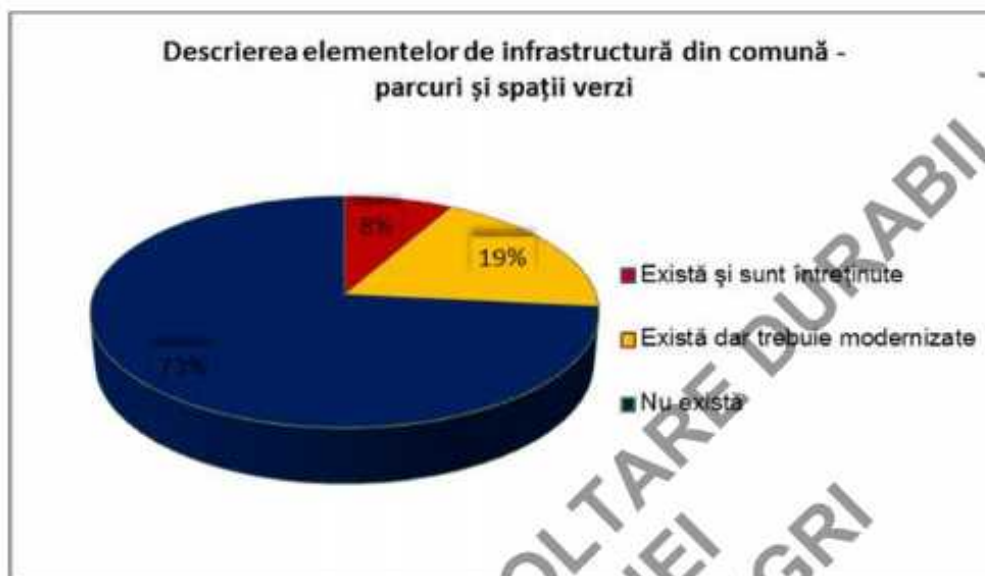
În ceea ce privește străzile secundare, răspunsurile respondenților evidențiază una din problemele majore cu care se confruntă comunitatea locală în ceea ce privește infrastructura.

91% din persoanele chestionate sunt de părere că străzile secundare nu sunt asfaltate, 8 % apreciind că asfaltate, dar deteriorate, iar diferența de 1% consideră că sunt asfaltate și în bună stare.

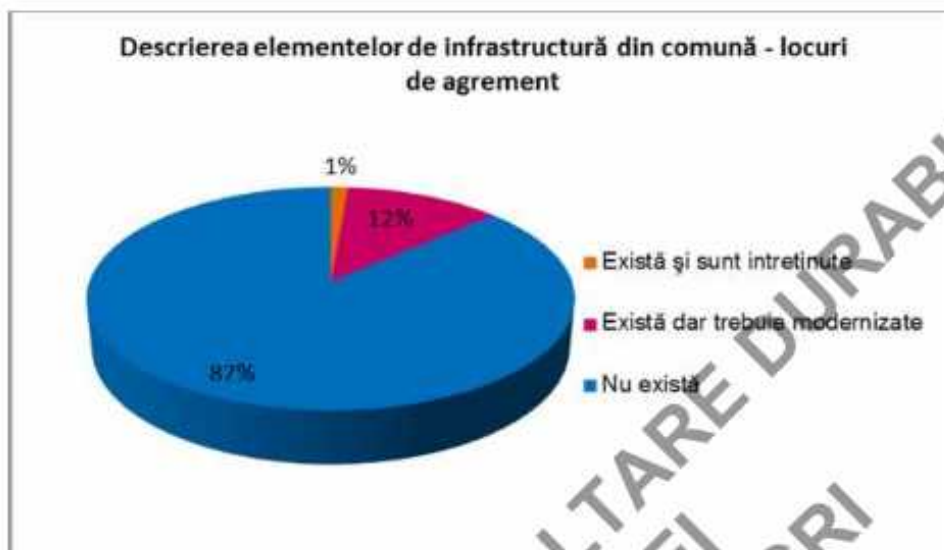


Punctele 3 și 4 ale primei întrebări au vizat chestionarea locuitorilor comunei Costache Negri cu privire la locurile de petrecere a timpului liber și anume a parcurilor, a spațiilor verzi și a locurilor de agrement.

În ceea ce privește parcurile și spațiile verzi, 73% din respondenți consideră că nu există astfel de elemente de infrastructură verde amenajate corespunzător la nivelul comunei Costache Negri, 19% fiind de părere că există dar trebuie modernizate, și doar o pondere foarte mică, de 8 % consideră că există și sunt întreținute.

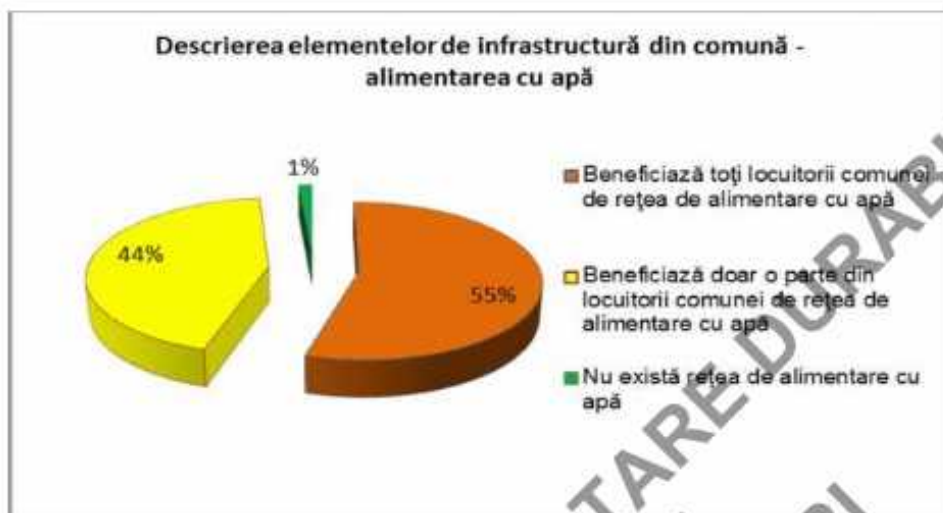


Cel de-al patrulea punct al întrebării referitoare la infrastructura localității Costache Negri, este destinat locurilor de agrement de la nivelul comunei și ne relevă faptul că 87% din respondenți consideră că acestea nu există, restul sunt de părere că există dar trebuie modernizate, sau există și sunt întreținute.



Următoarele cinci puncte ale primei întrebări din cuprinsul chestionarului au vizat consultarea cetățenilor cu privire la modul de asigurare al serviciilor de utilități publice.

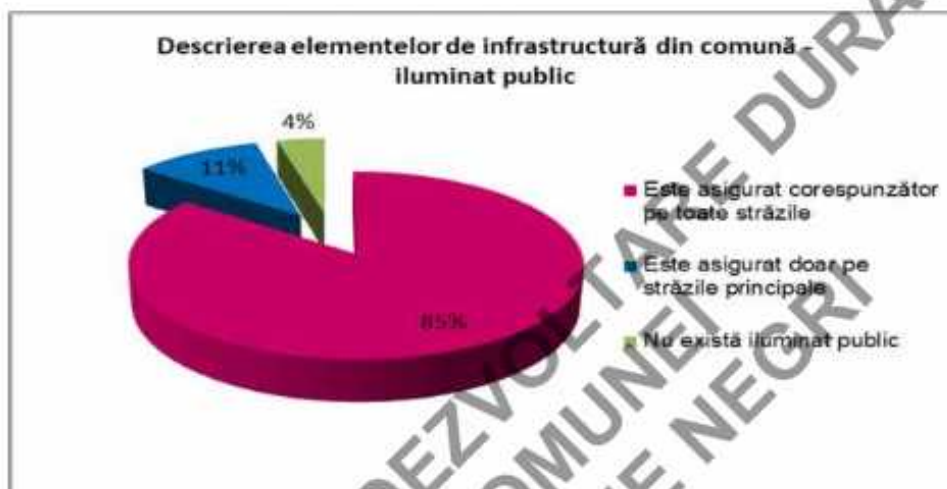
Astfel, punctul referitor la alimentarea cu apă în sistem centralizat a localității, ne relevă faptul că 55% din locuitori sunt de părere că beneficiază toți locuitorii comunei de rețea de alimentare cu apă, 44% consideră că beneficiază doar o parte, iar un procent foarte mic de 1% consideră că nu există o rețea de alimentare cu apă.



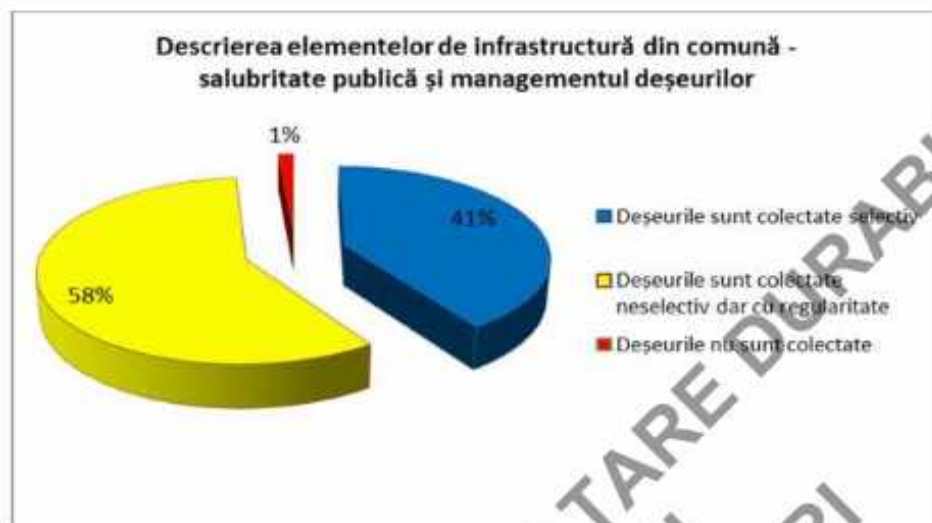
În ceea ce privește existența unui sistem de canalizare și a unei stații de epurare pentru tratarea apelor reziduale, 84% dintre respondenți consideră că nu există o astfel de rețea, 13% că beneficiază doar o parte din locuitorii comunei, iar 3% că beneficiază toți locuitorii.



Secțiunea cu privire la iluminatul public al localității, ne relevă faptul că 85% dintre cei chestionați consideră că acesta este asigurat în mod corespunzător pe toate străzile, în timp ce 11 % consideră că este asigurat doar pe străzile principale, și un procent mic, de 4 % sunt de părere că nu există iluminat public.



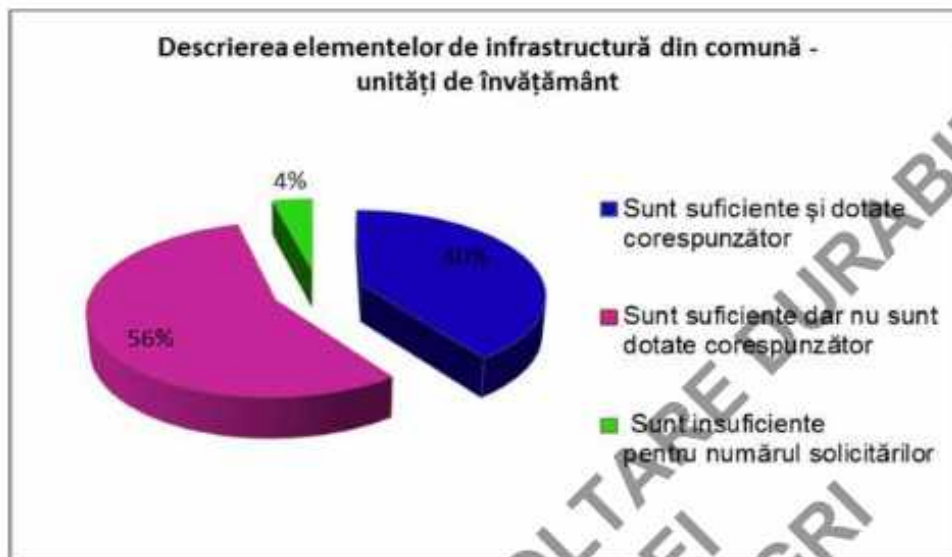
Salubritatea și managementul deșeurilor reprezintă cel de-al optulea punct din cadrul primei întrebări, respectiv a patra întrebare din cadrul setului aferent sectorului serviciilor de utilități publice, și ne evidențiază că 58% din cei chestionați apreciază că deșeurile sunt colectate neselectiv dar cu regularitate, în timp ce 41% consideră că deșeurile sunt colectate selectiv, iar 1% că nu se realizează o colectare a acestora.



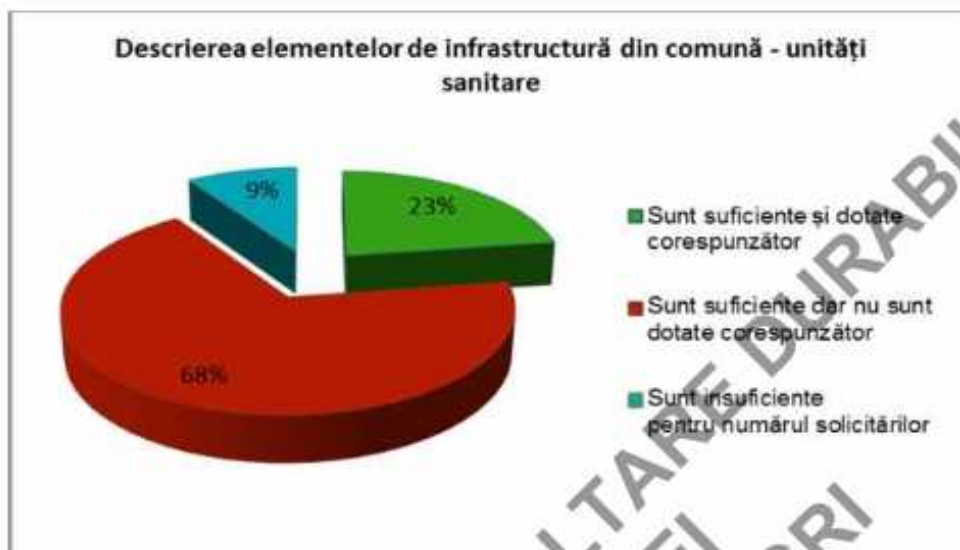
Transportul public de persoane a reprezentat un alt serviciu de utilitate publică asupra căruia au fost chestionați locuitorii comunei Costache Negri. Răspunsurile formulate evidențiază faptul că 59% consideră că există suficiente mijloace de transport prin intermediul cărora se asigură deplasarea călătorilor către alte localități, 28 % sunt de părere că există un număr limitat de mijloace de transport, în timp ce 13% consideră că nu există.



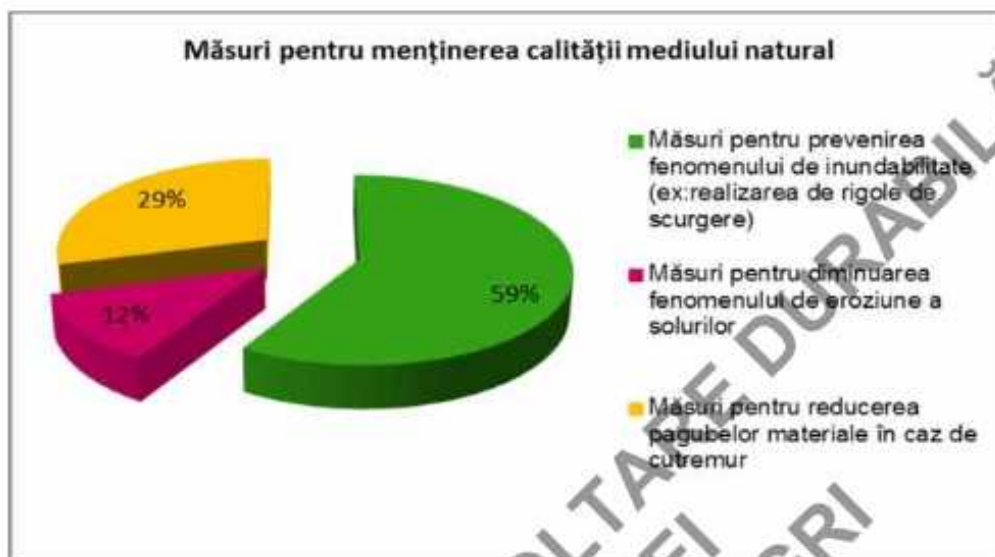
În ceea ce privește infrastructura de învățământ public, 56 % dintre persoanele chestionate opinează că sunt suficiente dar nu sunt dotate corespunzător pentru a îndeplini exigențele de la nivel european, 40% consideră că sunt suficiente și dotate corespunzător, iar restul de 4 % că sunt insuficiente pentru numărul solicitărilor.



Ultimul punct al primei întrebări este cu privire la sectorul sanitar din comuna Costache Negri și ne relevă faptul că 68% din cetățenii care au luat parte la sondaj consideră că unitățile sanitare din localitate sunt suficiente dar nu sunt dotate corespunzător, 23% sunt suficiente și dotate corespunzător, iar restul de 9% sunt insuficiente pentru numărul solicitărilor.



Măsurile pentru menținerea calității mediului natural au constituit subiectul unei alte întrebări cuprinse în chestionarele aplicate la nivelul comunei Costache Negri, astfel 59% dintre cei chestionați au fost de părere că principalul set de măsuri ce trebuie implementat cu prioritate în acest domeniu, este cel referitor la prevenirea fenomenului de inundabilitate, cum ar fi realizarea de rigole de scurgere, 29% consideră că este necesar luarea de măsuri cu privire la reducerea pagubelor materiale în caz de cutremur, 12 % consideră că se impune luarea unor măsuri pentru diminuarea fenomenului de eroziune a solurilor.



Următoarea întrebare a solicitat respondenților realizarea unei prioritizări a domeniilor în care se impune implementarea imediată a unor proiecte, astfel 37% dintre cei chestionați sunt de părere că sectorul prioritar este cel al serviciilor sociale și al forței de muncă, 20% consideră că sunt necesare cu prioritate investițiile în educație, alți 18% în sănătate, 13% în turism și 12% în domeniul culturii.



În cadrul celei de-a patra întrebări s-a solicitat respondenților enumerarea a cel puțin trei idei de proiecte care ar trebui să se realizeze imediat, astfel 31% consideră că prioritară este realizarea unei rețele de canalizare, 27% a rețelei de gaze, 24% a unui centru de permanență medicală, alte tipuri de proiecte deținând o pondere de 18% din opțiunile persoanelor chestionate.

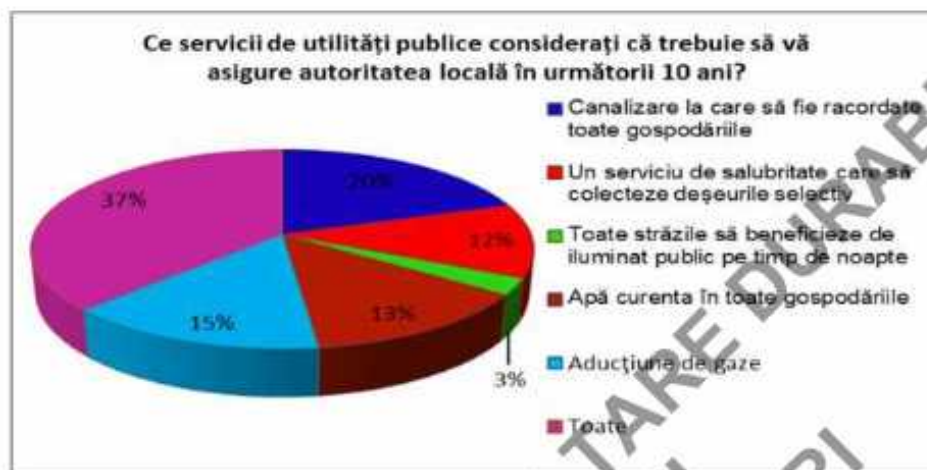
În tabelul 5.4 este prezentată prioritizarea proiectelor conform rezultatelor obținute în urma anchetei sociologice.

Tabel nr. 5.4. Prioritizarea proiectelor locale conform anchetei sociologice

Proiect	Prioritate
Extindere rețelei de alimentare cu apă și canalizare	1
Reabilitarea, dotarea și modernizarea căminului cultural	2
Modernizarea drumurilor locale	3
Construirea și dotarea sălii de sport	4
Constr. unei piețe agroalimentare și a unui depozit frigorific	5
Amenajarea unui parc și a unor puncte de distracție pentru tineret	6
Modernizarea sistemului de iluminat public prin tehn. de tip LED	7
Implementarea unor programe de tip after-school	8
Implementarea unui sistem de supraveghere video la nivelul comunei	9
Program de calificare/recalificare a forței de muncă din comună	10

Întrebarea a șasea a chestionarului face referire la serviciile de utilități publice care trebuie asigurate în următorii 10 ani pentru întreaga comunitate locală. 37 % consideră că toate utilitățile sunt importante și trebuie să fie asigurate, 20 % dintre respondenți consideră că serviciul de canalizare este necesar a fi asigurat pentru toate gospodăriile din localitate, 15 % alimentarea cu gaze a locuințelor, 13% dintre cei chestionați consideră că este necesară alimentarea cu apă la nivelul întregii localități, un procent de 12% sunt de părere că este necesar un serviciu de salubritate care să colecteze selectiv deșeurile, iar 3% dintre cei

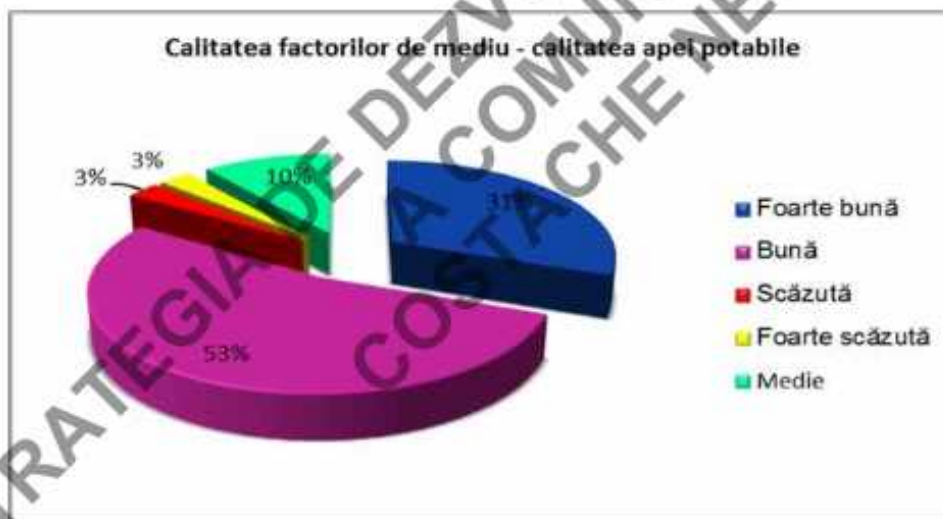
chestionați consideră că este necesar asigurarea iluminatului public pe timp de noapte.



Întrebarea a șaptea a chestionarului evaluează calitatea factorilor de mediu. Cu privire la calitatea aerului, 52 % dintre cei chestionați sunt de părere că este bună, 29 % foarte bună, 11% medie, 7% o calitate scăzută, iar 1% foarte scăzută.



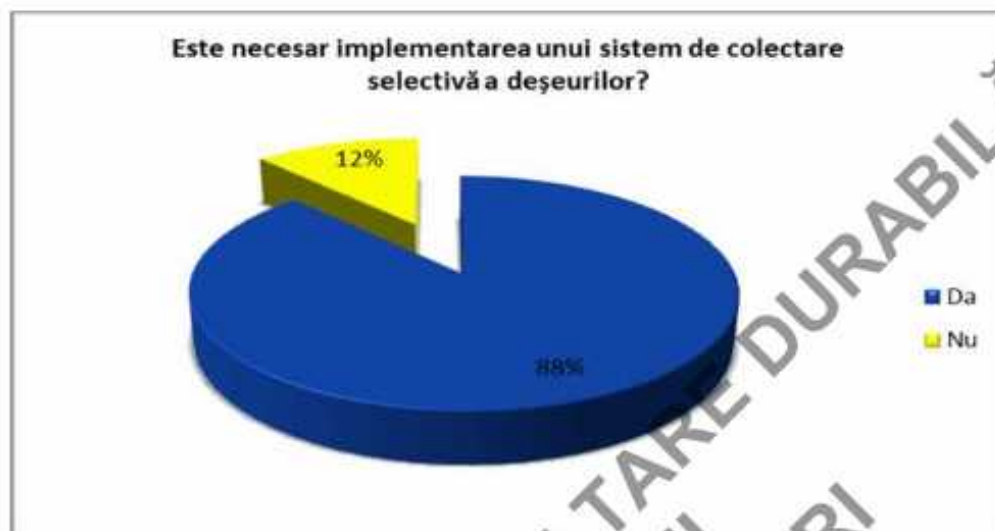
Referitor la calitatea apei potabile, 53% dintre cetățenii care au participat la sondaj sunt de părere ca aceasta are o calitate bună, 31% foarte bună, 10% medie, 3% scăzută, și restul de 3% foarte scăzută.



Secțiunea cu privire la calitatea solului ne evidențiază faptul că 53% dintre respondenți sunt de părere că este bună, 34% este foarte bună, 9% o calitate medie, 3% o calitate scăzută, 1% foarte scăzută.



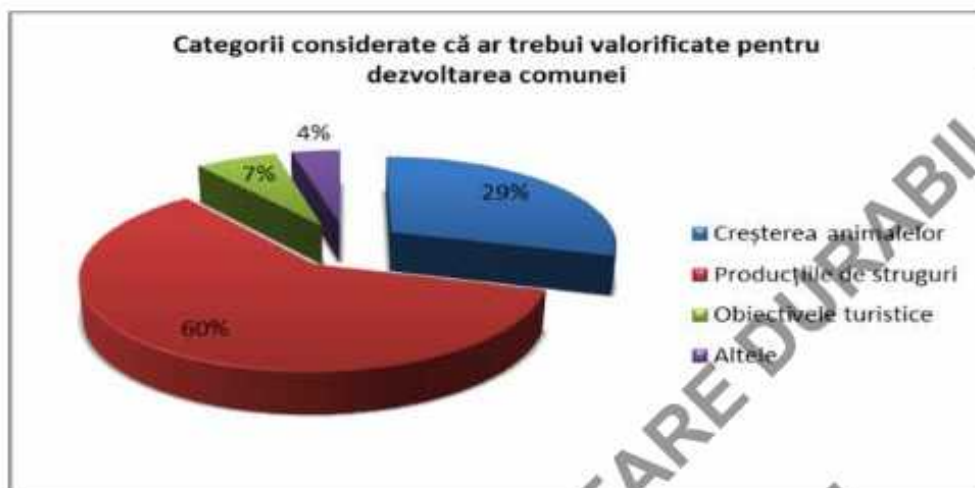
Următoarea întrebare este cea cu privire la necesitatea implementării unui sistem de colectare selectivă a deșeurilor în comuna Costache Negri. 88% din cei chestionați sunt de părere că este necesar implementare unui astfel de sistem, în timp ce 12% consideră că nu este necesar un astfel de sistem.



Cea de-a noua întrebare a chestionarului face referire la implicarea participanților la sondaj în activități de voluntariat din domeniul protejării mediului înconjurător organizate de către primărie, cum ar fi colectarea selectivă a gunoiului menajer. Astfel, o pondere de 72% dintre respondenți doresc implicarea în astfel de activități, în timp ce 28% nu sunt de acord să se implice voluntar în activități destinate protejării mediului înconjurător.



Următoarea întrebare adresată participanților la sondaj este formulată astfel încât să permită prioritizarea unor secțiuni aferente economiei locale. Astfel, 60% sunt de părere că domeniul prioritar este cel viticol 29% consideră că trebuie să se facă investiții în sectorul creșterii animalelor, 7% opinează că trebuie valorificat sectorul turistic, iar 4% alte domenii.



Următoarele două întrebări din cadrul chestionarului fac referire la oportunitățile oferite de comunitatea locală Costache Negri. Astfel, la întrebarea cu privire la oportunitățile profesionale oferite de comuna Costache Negri, 60% dintre cetățenii chestionați sunt de părere că nu le sunt oferite oportunități de natură profesională, în timp ce 40 % sunt de părere că au la dispoziție astfel de oportunități.



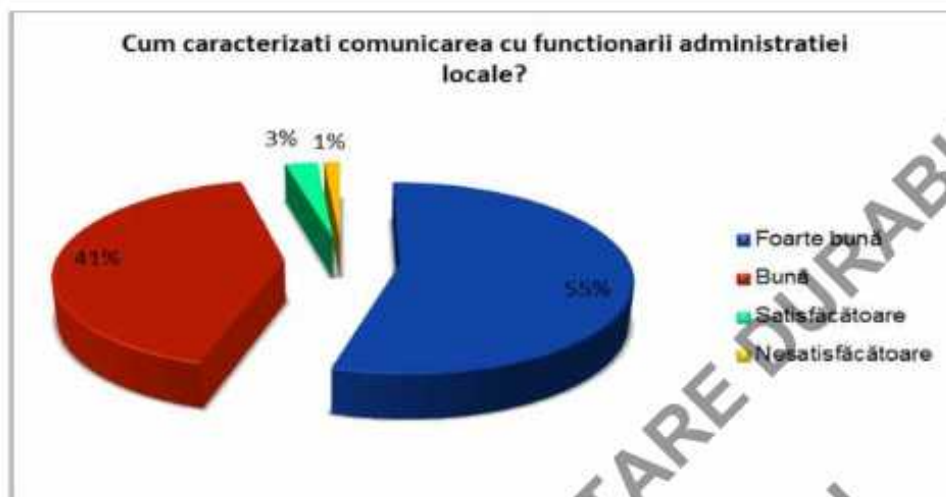
La întrebarea ce oportunități considerați că ar trebui să vă ofere comunitatea cu privire la evoluția profesională, 54% dintre participanții la sondaj sunt de părere că este necesară promovarea programelor de formare și reconversie profesională adaptate la cerințele pieței muncii, 23% consideră că este necesar să se acorde sprijin agenților economici în vederea creșterii numărului de locuri de muncă, 16% opinează că este nevoie de conceperea unor programe în vederea creșterii nivelului de pregătire profesională a forței de muncă existente, în timp ce 7% dintre respondenți sunt de părere sunt necesare alte tipuri de oportunități.



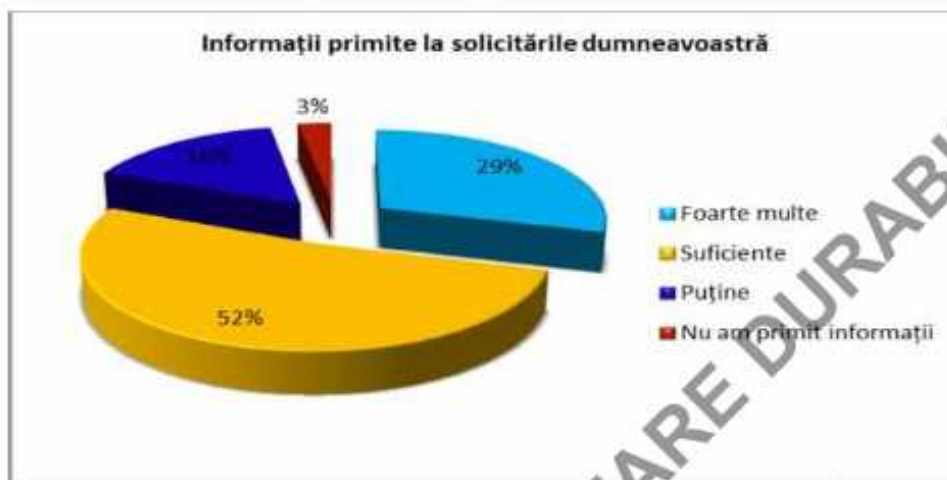
Următoarele patru întrebări sunt destinate evaluării administrației publice locale din punctul de vedere al comunicării cu membrii comunității. Astfel, la întrebarea dacă sunteți informați de către membrii administrației publice cu privire la inițiative și proiecte de investiții ale comunei, 47% consideră că sunt informați uneori, 44% sunt informați întotdeauna, iar 9% nu sunt informați niciodată.



La întrebarea numărul 14, și anume cum caracterizați comunicarea cu funcționarii administrației locale, 55% dintre participanții la sondaj consideră că aceștia comunică foarte bine, 41% sunt de părere că funcționarii comunică bine, 3% opinează că funcționarii comunică satisfăcător, iar 1% sunt de părere că angajații administrației locale comunică într-un mod nesatisfăcător.



Întrebarea referitoare la solicitările efectuate de către membrii comunității locale cu privire la furnizarea de informații din partea funcționarilor administrației publice locale, 52% dintre respondenți consideră că au primit suficiente informații, 29% că au primit foarte multe informații, 16% dintre respondenți au primit informații puține, iar 3% nu au primit informații deloc.



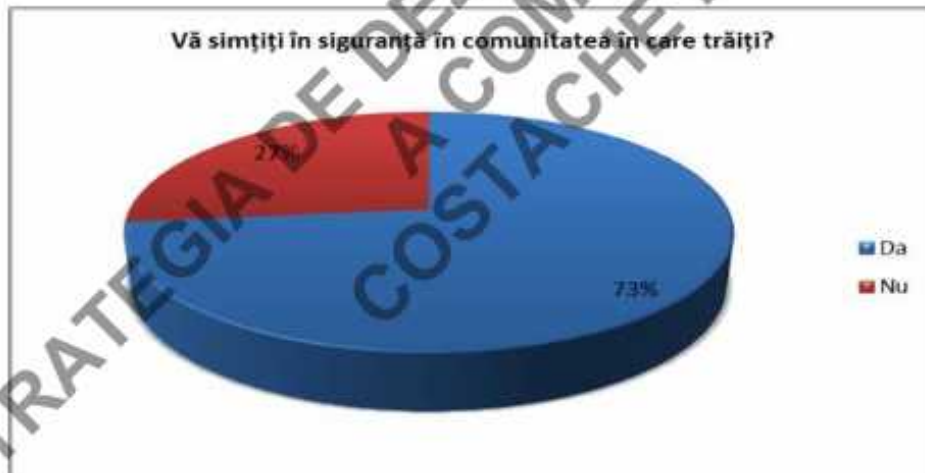
Timpul de răspuns la solicitările efectuate de către cetățeni cu privire la furnizarea de informații publice, reprezintă subiectul următoarei întrebări din cadrul chestionarului. Astfel, 46% dintre participanții la sondaj consideră că au primit răspunsuri repede, 27% foarte repede, 15% foarte târziu, iar procent 12% nu au primit nici un răspuns.



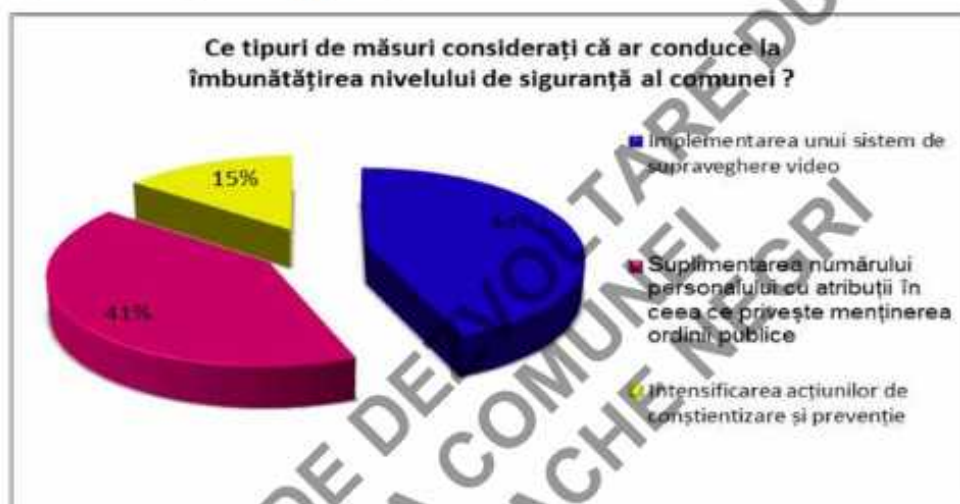
La întrebarea cum caracterizați comunitatea Costache Negri, 45 % sunt de părere că nu există disensiuni, însă este caracterizată prin individualism, 38% dintre respondenți sunt de părere că este unită, responsabilă și participă activ la viața publică, 15% consideră că există disensiuni la nivel de interrelatare între membrii comunității, 2% consideră că nu știu.



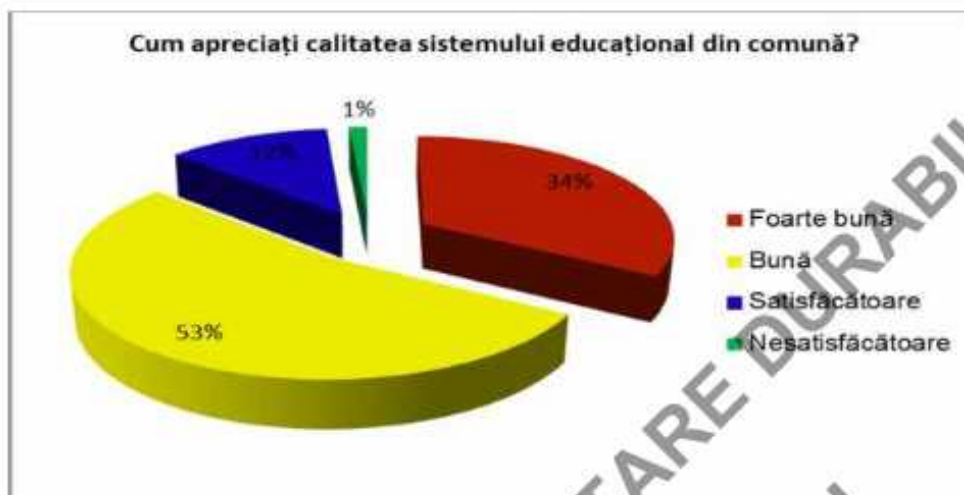
La întrebarea dacă vă simțiți în siguranță în comunitatea în care trăiți, 73% dintre participanții la chestionare consideră că sunt în siguranță, în timp ce 27% consideră că nu se simt în siguranță.



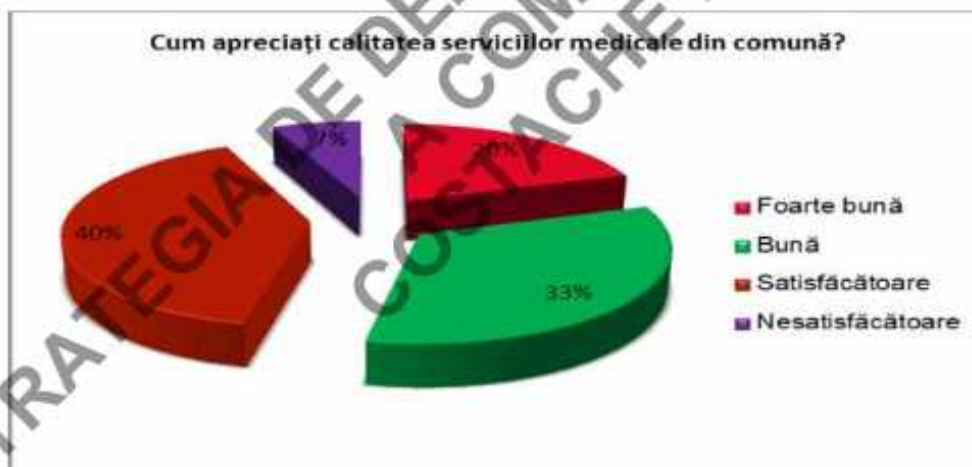
Ce tipuri de măsuri considerați că ar conduce la îmbunătățirea nivelului de siguranță al comunei Costache Negri constituie întrebarea nr. 20. Un procent de 44 % sunt de părere că este nevoie de implementarea unui sistem de supraveghere video, 41% dintre respondenți consideră că este necesar suplimentarea numărului personalului cu atribuții în ceea ce privește menținerea ordinii publice, în timp ce 15% consideră necesară intensificarea acțiunilor de conștientizare și prevenție.



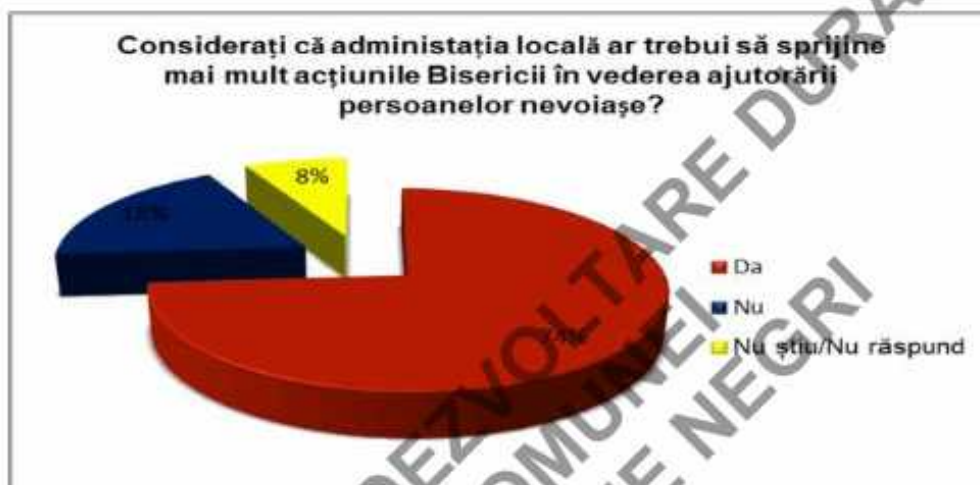
Întrebarea nr.21 își propune să evalueze calitatea sistemului educațional din comuna Costache Negri. La această întrebare 53% dintre participanții la sondaj consideră ca fiind bună calitatea sistemului educațional, 34% apreciază ca fiind foarte bună, 12% satisfăcătoare și 1% nesatisfăcătoare.



La întrebarea nr. 22 cu privire la calitatea serviciilor medicale din comuna Costache Negri, 40% din respondenți au apreciat faptul că acestea sunt la un nivel satisfăcător, 33% la un nivel bun, 20% la un nivel foarte bun și 7% nesatisfăcător.



Întrebarea 23 a vizat implicarea administrației publice locale alături de Biserică în desfășurarea acțiunilor destinate ajutorării persoanelor nevoiașe. Astfel, 74% dintre persoanele chestionate sunt de părere că administrația publică locală ar trebui să sprijine aceste tipuri de acțiuni într-o măsură mai mare, 18% consideră că nu este necesară o implicare mai mare, iar 8% nu știu sau nu răspund acestei întrebări.



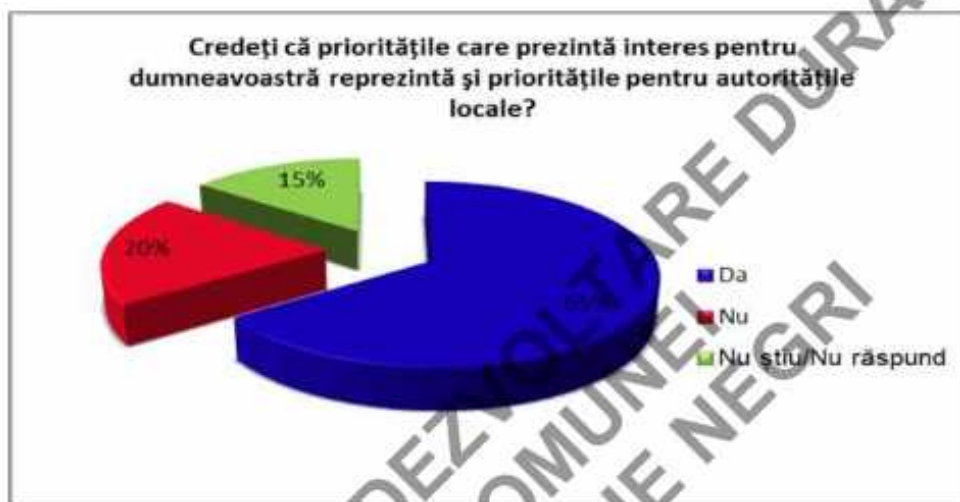
Întrebarea nr. 24 se referă la implicarea Bisericii în susținerea dezvoltării comunei Costache Negri, cei chestionați fiind consultați în ceea ce privește tipul acțiunilor la care ar trebui să ia parte instituțiile de cult. Participanții au considerat următoarele: 34 % au fost de părere că Biserica trebuie să acționeze în vederea asigurării unei comunități unite prin realizarea unei comuniuni între membrii acesteia, 32% au apreciat că ajutorarea persoanelor nevoiașe și cu probleme de sănătate este prioritară, 29% au considerat că sprijinirea și îndrumarea tinerilor cu privire la alegerile făcute din punct de vedere spiritual și profesional reprezintă o necesitate, iar 5% consideră că Biserica nu ar trebui să se implice în astfel de acțiuni.



Următoarea întrebare îi chestionează pe participanții la sondaj cu privire la strategia de dezvoltare a localității Costache Negri. Astfel, un procent de 81% dintre cetățenii participanți consideră că strategia este realizabilă, 14% că nu este realizabilă, iar 5% nu știu sau nu răspund.



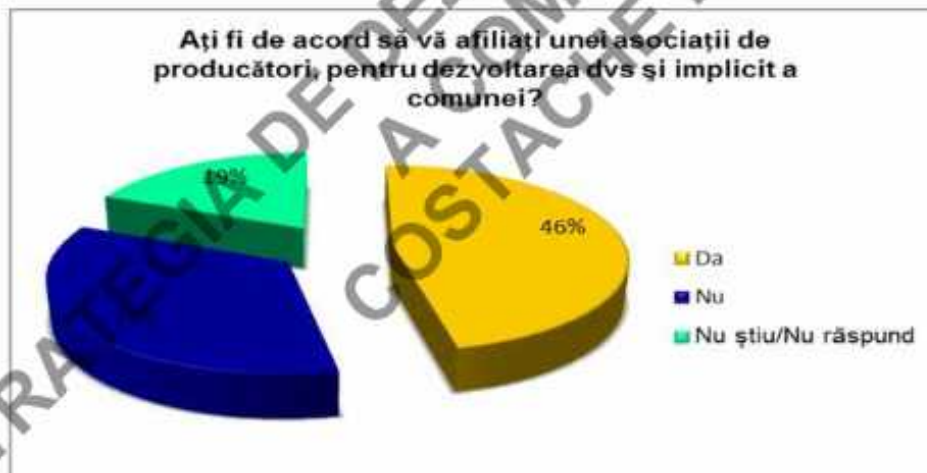
Întrebarea nr. 26 îi chestionează pe participanți asupra concordanței între prioritățile personale și cele ale autorității publice locale. La această întrebare, 65% dintre respondenți au afirmat că există concordanță, 20% că nu există concordanță iar 15 % nu știu sau nu răspund.



Ultimile patru întrebări se adresează mediului economic de la nivelul comunei Costache Negri. La întrebarea în ce măsură construirea unui depozit cu camere frigorifice pentru conservarea producțiilor viticole v-ar ajuta pentru desfacerea acestor produse, 41% dintre producători au apreciat că i-ar ajuta în mare măsură, 39% că i-ar ajuta în mică măsură, iar 20% că nu i-ar ajuta deloc.



La întrebarea cu privire la afilierea la o asociație de producători, care să asigure dezvoltarea individuală dar și a comunei Costache Negru, 46% dintre participanți și-au manifestat acordul, 35% nu sunt de acord, iar 19% nu știu sau nu răspund.



Întrebarea următoare, și anume În ce măsură v-ar ajuta postarea datelor dvs de contact ca producător pe site-ul primăriei, ca mod de promovare? 47% dintre producători consideră că acest lucru i-ar ajuta în mare măsură, 45% că i-ar ajuta în mică măsură, iar 8% sunt de părere că nu i-ar sprijini deloc.



Ultima întrebare din chestionar, și-a întrebat pe participanți dacă este util realizarea unui parteneriat între mediul privat și administrația publică locală pentru accesarea fondurilor europene în vederea dezvoltării comunei Costache Negri. Astfel, 73% dintre aceștia sunt de acord cu un astfel de parteneriat, 20% nu știu sau nu răspund, și 7% nu sunt de acord.



STRATEGIA DE DEZVOLTARE DURABILĂ
A COMUNEI
COSTACHE NEGRI

5.5. PRIORITIZAREA ACȚIUNILOR

5.5.1. PROIECTELE PRIMĂRIEI COSTACHE NEGRI

Primul pas al analizei a constat în identificarea stadiului actual al proiectelor dezvoltate ale comunei Costache Negri (studii de fezabilitate elaborate și depuse pentru finanțare în cadrul diferitelor programe). Pe baza informațiilor puse la dispoziție de Primărie, în tabelul nr. 5.5. sunt prezentate elementele privind proiectele în execuție ale Primăriei Costache Negri, iar în tabelul 5.6. sunt prezentate proiectele implementate în perioada 2007-2014.

Tabelul nr. 5.5. Proiecte ce sunt în curs de execuție la nivelul comunei Costache Negri

Nr. Crt.	Denumire Proiect	Obiectul Proiectului	Valoarea Proiectului	Perioada de Implementare	Sursa de Finanțare
1	Modernizare drumuri	Asfaltare drumuri de coastă 1.3km	1.908.422	2012-2015	BL
2	Extindere rețea alimentare cu apă	Rețea 7.2 km și puț forat 180 m	2.506.220	2014-2016	BL și PNDL

Tabel nr. 5.6. Proiecte implementate în perioada 2007-2014 în cadrul comunei Costache Negri

Nr. Crt.	Denumire Proiect	Obiectul Proiectului	Valoarea Proiectului	Perioada de Implementare	Sursa de Finanțare
1	Construcție Sediu primărie	Clădire nouă	11.324.498	11.2007-03.2009	BL
2	RK Monumentul Eroilor	Plăcat monumentul și împrejmuire	46.960	2008	BL
3	Reabilitare străzi (centru -Gologanu)	Lidonit	541.588	05.2008-08.2008	BL
4	Amenajare curte Primărie	Imprejmiri,alei pietonale	30.000	05.2009-06.2009	BL

STRATEGIA DE DEZVOLTARE DURABILĂ A COMUNEI COSTACHE NEGRI

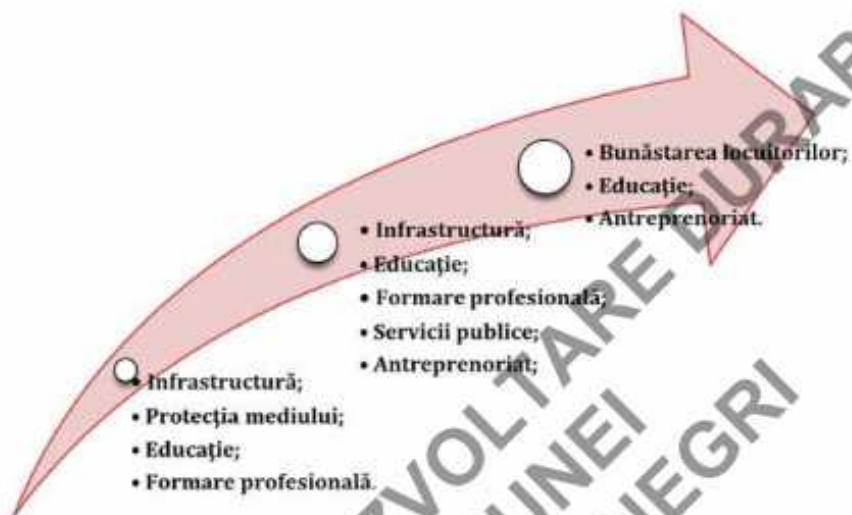
5	RK Străzi (pietruire)		73.068	09.2010-10.2010	BL
6	RK Străzi (pietruire drum coastă)		77.548	09.2011-10.2011	BL
7	Rețea de canalizare și stație de epurare	Construcție	3.805.911	04.2009.-12.2011	BL si Subv. De stat
8.	Alimentare cu energie electrică Stație de epurare	Rețea aeriana	86.377	10.2009-11.2009	Subv. De la bugetul de stat
9	Modernizare DC 27 + 2 Intersecții	Asfaltare 2 km	444.767	10.2011-10.2011	BL
10	Extindere Rețea de canalizare Etapa I	1.3 km rețea (sub drumurile de coasta)	511.917	04.2013-12.2013	BL

5.5.2. PRIORITIZAREA ACȚIUNILOR

Prioritizarea acțiunilor a fost realizată pentru trei orizonturi de timp:

- Acțiuni pe termen scurt: orizont 2015-2016;
- Acțiuni pe termen mediu: orizont 2016-2020;
- Acțiuni pe termen lung: orizont 2020-2030.

Fig. Nr. 5.5. Prioritizarea acțiunilor pe termen scurt, mediu și lung



În tabelul nr. 5.7. este prezentată prioritizarea proiectelor de investiții la nivel local.

Tabel nr. 5.7. Prioritizarea proiectelor

Nr. Crt.	Sector de dezvoltare	Domeniul de dezvoltare	Proiect/măsură	Descriere	Perioada
1.	Social	Confortul vieții	Extinderea rețelei de alimentare cu apă	Prioritate strategică: nr.1	2015-2016
				Celțuieți eligibile: Extinderea rețelei de alimentare cu apă Program finanțare: PRER, Măsură 7 Servicii de bază și îmbunătățirea satelor în zonele rurale	
2.	Social	Confortul vieții	Extinderea rețelei de canalizare	Prioritate strategică: nr. 2	2015-2016
				Celțuieți eligibile: Extinderea rețelei de canalizare Program finanțare: PRER, Măsură 7 Servicii de bază și îmbunătățirea satelor în zonele rurale	
3.	Social	Timp liber	Reabilitare și dotare Cămin Cultural	Prioritate strategică: nr. 3	2015-2016
				Celțuieți eligibile: Construire Cămin Cultural dotat specific Program finanțare: POR, Axa prioritară 5	
4.	Economic	Activități economice	Lăcuța: Piață agro-alimentară	Prioritate strategică: nr.4	2015-2016
				Celțuieți eligibile: Construire piață agro-alimentară Program finanțare:	
5.	Social	Timp liber	Construcția sălii sport	Prioritate strategică: nr. 5	2016-2017
				Celțuieți eligibile: Construire sală sport dotări	

				specifice:	
				Program finanțare: POB, Axa prioritară 5	
6	Economic	Infrastructură	Îmbunătățirea infrastructurii de drumuri comunale	Prioritate strategică: nr. 6 Căminul electoral: Îmbunătățirea, extinderea și îmbunătățirea rețelei de drumuri de interes local	2015-2017
7	Economic	Activități economice	Inființare parc industrial	Program finanțare:PNDR, Măsura 7 Servicii de bază și reînnoirea satelor în zonele rurale Prioritate strategică: nr.7 Căminul electoral: Înființarea parc industrial Program finanțare: Ajutor de Stat Regional	2016-2017
8	Economic	Infrastructură	Reabilitare rețea de distribuție energie electrică	Prioritate strategică: nr.6 Căminul electoral: Reabilitare rețea distribuție energie electrică Program finanțare: POB, Axa prioritară 5	2016-2017
9	Economic	Infrastructură	Construire trotuar și așternutului podetiv	Prioritate strategică: nr. 6 Căminul electoral: Modernizare drumuri Program finanțare:PNDR, Măsura 7 Servicii de bază și reînnoirea satelor în zonele rurale	2015-2017
10	Social	Sănătate	Reabilitare dispensar, dotarea și dotarea acestuia la standarde europene	Căminul electoral: Reabilitare clădire, dotări Program finanțare:PNDR, Măsura 7 Servicii de bază și reînnoirea satelor în zonele rurale	2015-2017
11	Social	ONG	Dezvoltare centru de consultanță	Căminul electoral: Înființarea centru consultanță	2015-

STRATEGIA DE DEZVOLTARE DURABILĂ A COMUNEI COSTACHE NEGRU

			pentru obținerea și implementarea programelor europene la nivel local.	Program finanțare: Buget local	2016
12	Mediu	Apă	Regulizare și amenajare cursuri ape curgătoare	Contractele eligibile: Sistem colectare și depozitare deșeurii Program finanțare: POS, Mediu	2015-2017
13	Mediu	Gestionarea deșeurilor	Crearea infrastructurii locale de colectare a deșeurilor și a unei stații de sortare și transfer	Contractele eligibile: Stație de sortare și transfer Program finanțare: POIM, Apel 4	2015-2017
14	Mediu	Calitatea solului	Reabilitare terenuri degradate	Contractele eligibile: Lucrări de reabilitare terenuri degradate Program finanțare: POIM, Apel 4	2017-2018
15	Social	Educație	Programe pentru consiliere și orientare în cariera a elevilor	Contractele eligibile: Programe educație Program finanțare: POCD, Axa prioritara 6	2015-2020
16	Social	Timp liber	Construire bază sportivă	Contractele eligibile: Construcții, dotări Program finanțare: Buget local	2015-2016
17	Economic	Infrastructură	Extinderea rețelei de iluminat	Program strategic nr.8 Contractele eligibile: Partidarea rețelii de iluminat Program finanțare: POR, Axa prioritara 5	2016-2017
18	Social	Timp liber	Modernizare parcuri și spații verzi	Contractele eligibile: Reabilitare parcuri și spații verzi Program finanțare: POR, Axa prioritara 5	2015-2017
19	Economic	Infrastructură	Construcție poduri peste râul Gologanu	Contractele eligibile: Construirea de poduri și poduțe	2015-2017

STRATEGIA DE DEZVOLTARE DURABILĂ A COMUNEI COSTACHE NEGRU

				Program finanțare PNDR, Măsură 7 Servicii de bază și rețeaua de satelit în zonele rurale	
20	economic	Agricultură și zootehnie	Infirmary centru pentru valorificarea produselor de origine animală (lapte, carne)	Credințele eligibile: Construire centru de valorificare produsele de origine animală doctri Program finanțare PNDR, Măsură 4.1.	2016-2017
21	Social	Orăde publică	Implementarea unui sistem de monitorizare video la nivelul comunei Valea Mărcului	Credințele eligibile: Dotare, sistem video, hardware Program finanțare: POC, Axa prioritară 2	2016-2017
22	Social	Educație	Program pentru reducerea abandonului școlar, program "școala după școală"	Credințele eligibile: Dotare Program finanțare: POCU, Axa prioritară 6	2015-2020
24	Social	Situații de urgență	Modernizarea serviciu de situații de urgență	Credințele eligibile: Construire stație, autospecială Program finanțare: Programe de finanțare acționale de situații de urgență	2016-2017
25	Economic	Infrastructura	Reabilitare Cămin Cultural	Credințele eligibile: Construire rețea distribuție gazelele Program finanțare: POB, Axa prioritară 2	2017-2020
26	Social	Confortul vieții	Realizarea rețelei de alimentare cu gaz metan.	Credințele eligibile: Construire rețea distribuție gazelele Program finanțare: POB, Axa prioritară 2	2017-2020
27	Social	GN	Infirmary ansamblu de dansuri populare	Credințele eligibile: Costume Program finanțare: Buget local	2017-2020
28	Economic	Infrastructura	Implementarea rețelei de irigații agricole de exploatare	Credințele eligibile: Infirmary, extinderea și modernizarea rețelei de irigații de interes local Program finanțare: PNDR, Măsură 7 Servicii de bază și rețeaua de satelit în zonele rurale	2015-2017

STRATEGIA DE DEZVOLTARE DURABILĂ A COMUNEI COSTACHE NESTRI

29	Economic	Forța de muncă	Cursuri de calificare pentru reconversia forței de muncă	Cheltuieli eligibile: Cursuri formare Program finanțare: POCU, Axă prioritară 3	2015-2017
30	Social	Servicii sociale	Măsuri de sprijin privind combaterea exclusiunii sociale a categoriilor dezvoltate	Cheltuieli eligibile: Dezvoltarea serviciilor sociale Program finanțare: POCU, Axă prioritară 3	2016-2020
31	Economic	Infrastructura	Realizare sistem de producere a energiei din surse regenerabile	Cheltuieli eligibile: Program finanțare:	2017-2020
32	Social	Capacitate administrativă	Implementarea unor sisteme informatice de management a activităților Primăriei	Cheltuieli eligibile: Software, cursuri formare Program finanțare: POCU, Axă prioritară 2	2016-2017
33	Social	Servicii sociale	Înființare centru social	Cheltuieli eligibile: Dezvoltarea serviciilor sociale Program finanțare: POCU, Axă prioritară 3	2016-2017
34	Social	Cultura	Înființare muzeu etnografic	Cheltuieli eligibile: Construcție, Cămin Cultural, dotări specifice Program finanțare: PDR, Axă prioritară 7	2015-2016
35	Social	Prințapie	Modernizare infrastructurii educaționale în grădinițe	Cheltuieli eligibile: Lucrări de realizare și dotări Program finanțare: PNDR, Măsura 7 Servicii de bază și reînnoirea datelor în zonele rurale	2015-2020
36	Social	Educație	Perfecționarea profesională continuă a cadrelor didactice	Cheltuieli eligibile: Cursuri formare Program finanțare: POCU, Axă prioritară 6	2015-2020
37	Social	Servicii sociale	Încalzire centralizată pentru persoane aflate în dificultate	Cheltuieli eligibile: Dezvoltarea serviciilor sociale	2016-2018

STRATEGIA DE DEZVOLTARE DURABILĂ A COMUNEI COSTACHE NEGRU

			(bătrâni, persoane fără adăpost etc.)	Program finanțare POCH, Axa prioritară 3	
38	Social	Servicii sociale	Program de sprijin pentru copii și familia aflată în dificultate-centru de zi pentru copii	Cheltuieli eligibile: Dezvoltarea serviciilor sociale	2017-2018
39	Social	Sănătate	Achiziționarea unei mașini pentru a asigura servicii medicale persoanelor greu transportabile sau aflate în situații de urgență	Program finanțare POCH, Axa prioritară 3 Cheltuieli eligibile: Reabilitare clădiru, dotări	2015-2017
40	Mediu	Gestionarea deșeurilor	Construirea unei platforme pentru depozitarea gunăliului animal	Cheltuieli eligibile: Lucrări construcții	2017-2020
41	Social	Capacitate administrativă	Perfecționarea profesională continuă a personalului din administrația publică	Program finanțare: Buget local	
42	Populație	Demografie	Măsuri de sprijin pentru creșterea natalității	Cheltuieli eligibile: Construcție/înlocuire dotări	2015-2017
				Program finanțare: POCH/ Axa prioritară 2	
				Cheltuieli eligibile: Modernizări	2015
				Program finanțare: Buget local	2020

5.6. MONITORIZARE ȘI IMPLEMENTARE

Etapa de implementare, monitorizare și evaluare reprezintă sistemul de realizare a proiectelor, programelor și politicilor prevăzute în strategie și de colectare și raportare a informațiilor asupra desfășurării proiectelor și asupra succesului și impactului acestora relative la dezvoltarea comunității.

Scopul monitorizării și evaluării implementării strategiei:

- ▶ evaluarea atingerii obiectivelor în timp util și în bugetul alocat
- ▶ constatarea durabilității proiectelor implementate

Succesul realizării unei strategii depinde în mare măsură de participarea tuturor locuitorilor la procesul de implementare și monitorizare a acesteia.

În procesul implementării prezentei strategii vor fi implicați mai mulți actori, fiecare urmând responsabilități bine determinate, îndeplinind rolul de implementator sau de control al proiectelor planificate. În plan instituțional principalii actori locali ai implementării strategiei vor fi:

- ▶ administrația locală (Consiliul Local, Primarul, Primăria)
- ▶ agenții economici
- ▶ societatea civilă
- ▶ locuitorii comunei
- ▶ structuri externe (instituții județene)

Procesul de implementare, monitorizare și evaluare cuprinde în principal 5 etape:

A. Adoptarea

În cadrul acestei etape strategia va fi supusă dezbaterilor publice. În urma dezbaterilor se vor opera recomandările primite și strategia va fi înaintată Consiliului Local în vederea aprobării.

B. Implementarea

În cadrul acestei etape se vor realiza acțiunile, activitățile, măsurile și proiectele concrete de implementare. Fiecare proiect va conține obiective stricte, planul activităților necesare, perioada de desfășurare, persoanele responsabile în proiect și partenerii implicați în realizarea proiectului, sursele de finanțare.

C. Monitorizarea

Echipa de implementare va evalua aspecte precum: activități, rezultate, buget, patrimoniu, performanțele personalului angajat și implicit a autorității locale (organizația în sine), ipotezele formulate inițial. Monitorizarea se va efectua pe categorii: activitatea, informația necesară, colectarea informației, modul în care a fost folosită informația, ritmicitatea folosirii informației, persoana care a cules informația. Monitorizarea implementării proiectelor se va efectua prin intermediul indicatorilor stabiliți inițial. În cazul înregistrării unor devieri în procesul de implementare se vor lua măsuri de corectare.

Monitorizarea implementării se va realiza de o structură de evaluare care va avea în componență reprezentanții tuturor factorilor implicați în dezvoltare. Structura aparatului de monitorizare va fi următoarea:

- ✓ comitet de coordonare pentru implementarea, monitorizarea și evaluarea strategiei;
- ✓ comisii organizate pe direcții de dezvoltare;
- ✓ secretariat.

D. Evaluarea implementării strategiei

Se vor analiza indicatorii de implementare. Fiecare proiect stabilit va avea anumiți indicatori de implementare și, funcție de complexitatea unui proiect, se vor efectua evaluări intermediare, pe faze de implementare.

E. Analiza impactului

Această analiză apreciază dacă proiectul răspunde politicilor formulate, modul cum influențează criteriile de performanță privind dezvoltarea eficientă a localității. Se vor efectua studii de impact de specialitate înaintea începerii unui proiect sau la o anumită perioadă de timp după finalizarea proiectului.

Etapa de implementare, monitorizare și evaluare oferă atât permanent, cât și periodic un raport asupra stadiului de implementare a proiectelor.

Fig. Nr. 5.8. Etape ale monitorizării și implementării Strategiei de dezvoltare a localității Costache Negri



PERSOANE FIZICE			
Nr. Crt.	Întrebare	Răspuns	Precizări și date suplimentare oferite de participant
1.	Descrieți următoarele elemente de infrastructură din comuna dumneavoastră		
	Strazi principale	a. Asfaltate, în bună stare b. Asfaltate, însă deteriorate c. Neasfaltate	
	Strazi secundare	a. Asfaltate, în bună stare b. Asfaltate, însă deteriorate c. Neasfaltate	
	Parcuri și spații verzi	a. Există și sunt întreținute b. Există dar trebuie modernizate c. Nu există	
	Locuri de agrement	a. Există și sunt întreținute b. Există dar trebuie modernizate c. Nu există	
	Alimentarea cu apă	a. Beneficiază toți locuitorii comunei de rețea de alimentare cu apă b. Beneficiază doar o parte din locuitorii comunei de rețea de alimentare cu apă c. Nu există rețea de alimentare cu apă	
	Canalizare și Stație de epurare și tratare a apelor reziduale	a. Beneficiază toți locuitorii comunei de rețea de canalizare b. Beneficiază doar o parte din locuitorii comunei de rețea de canalizare c. Nu există rețea de canalizare și stație de epurare	
	Iluminat public	a. Este asigurat corespunzător pe toate străzile b. Este asigurat doar pe străzile principale c. Nu există iluminat public	

STRATEGIA DE DEZVOLTARE DURABILĂ A COMUNEI COSTACHE NEGRİ

Salubritate publica și managementul deșeurilor	a.deșeurile sunt colectate selectiv	b.deșeurile sunt colectate neselectiv dar cu regularitate	c.deșeurile nu sunt colectate		
Transport public de persoane	a.Există suficiente mijloace de transport pentru deplasarea către alte localități	b.Există un număr limitat de mijloace de transport	c.nu exista transport public de persoane		
Unitati de invatamant	a. Sunt suficiente și dotate corespunzator	b.Sunt suficiente dar nu sunt dotate corespunzator	c. Sunt insuficiente pentru numărul solicitărilor		
Unitati sanitare	a. Sunt suficiente și dotate corespunzator	b.Sunt suficiente dar nu sunt dotate corespunzator	c. Sunt insuficiente pentru numărul solicitărilor		
2.	Ce măsuri considerați ca ar trebui luate pentru menținerea calitatii mediului natural?				
	a.măsuri pentru prevenirea fenomenului de inundabilitate (ex.realizarea de diguri de scurgere)	b.măsuri pentru diminuarea fenomenului de eroziune a solurilor	c.măsuri pentru reducerea pagubelor materiale în caz de cutremur		
3.	Care considerați ca este domeniul al caror proiecte trebuie realizate imediat ?				
	a.cultura	b.turismul	c.educația	d.sanătatea	e.serviciile sociale și forța de muncă
4.	Enumerati cel puțin 3 idei de proiecte care doriți să se realizeze imediat				
	4.1. Reamenajare camin cultural				
	4.2. Construirea unei Sali de sport				
	4.3. Dotarea grădinițelor				
	4.4. Extindere rețea de canalizare				
	4.5. Extindere rețea de gaze				

5.	Numerotați cu cifre de la 1 la 10 ordinea în care ați dori să se realizeze următoarele proiecte, în funcție de importanța lor pentru dumneavoastră				
	Reabilitarea, dotarea și modernizarea căminului cultural pentru diverse evenimente culturale				
	Construirea unei piețe agroalimentare și a unui depozit frigorific				
	Extindere rețele de alimentare cu apă și canalizare				
	Construirea/Modernizarea și dotarea sălii de sport				
	Amenajarea unui parc, Realizarea unor puncte de distracție pentru tineret				
	Modernizarea drumurilor locale, inclusiv a drumurilor de acces la exploatarea agricolă				
	Modernizarea sistemului de iluminat public prin implementarea tehnologiilor de tip LED				
	Implementarea unui sistem de supraveghere video la nivelul comunei pentru sporirea siguranței cetățenilor și a avutului obștesc				
	Implementarea unor programe de tip after-school cu rol în îmbunătățirea pregătirii școlare a elevilor				
	Program de calificare/recalificare a forței de muncă din comună				
6.	Ce servicii de utilități publice considerați ca trebuie să vă asigure autoritatea locală în următorii 10 ani ?				
a. Canalizare la care să fie racordate toate gospodăriile	b. un serviciu de salubritate care să colecteze deșeurile selectiv	c. toate străzile să beneficieze de iluminat public și pe timp de noapte	d. apă curentă în toate gospodăriile	e. aducțiune de gaze	f. Toate
7.	Descrieți calitatea următorilor factori de mediu				
Calitatea aerului	Foarte bună	Bună	Scazută	Foarte scăzută	Medie
Calitatea apei potabile	Foarte bună	Bună	Scazută	Foarte scăzută	Medie
Calitatea solului	Foarte bună	Bună	Scazută	Foarte scăzută	Medie
8.	Ați considera necesară implementarea unui sistem de colectare selectivă a deșeurilor?				
	a. Da		b. Nu		
9.	Ați fi de acord să vă implicați în activități de voluntariat în domeniul protejării mediului înconjurător organizate de către primărie? Ex. Colectarea selectivă a gunoierului menajer				
	a. Da		b. Nu		

STRATEGIA DE DEZVOLTARE DURABILĂ A COMUNEI COSTACHE NEGRİ

10.	Care dintre următoarele categorii considerați ca ar trebui valorificate pentru dezvoltarea comunei?			
	a. Creșterea animalelor	b. Productiile agricole	c. Obiectivele turistice	d. altele
11.	Comuna dumneavoastră va oferi oportunitățile pe care vi le doriți din punct de vedere profesional?			
	a. Da		b. Nu	
12.	Ce oportunități considerați ca ar trebui să vă ofere comunitatea privind evoluția dvs. profesională?			
	a. Promovarea unor programe de formare și reconversie profesională adaptate la cerințele pieței muncii	b. Sprijinirea agenților economici în vederea creșterii numărului locurilor de muncă	c. conceperea unor programe pentru creșterea nivelului de pregătire profesională a forței de muncă existente	d. altele
13.	Sunteți informați de către membrii administrației publice cu privire la inițiative, proiecte de investiții ale comunei ?			
	a. întotdeauna	b. uneori	c. niciodată	
14.	Cum caracterizați comunicarea cu funcționarii administrației locale?			
	a. foarte bună	b. bună	c. Satisfacătoare	d. Nesatisfacătoare
15.	Referitor la solicitările dvs. ați primit informații:			
	a. foarte multe	b. suficiente	c. puține	d. nu am primit informații
16.	Ați primit răspunsuri la solicitări:			
	a. foarte repede	b. Repede	c. foarte târziu	d. nu mi s-a răspuns
17.	Cum caracterizați comunitatea în care trăiți ?			
	a. unită, responsabilă, participă activ la viața publică	b. Există disensiuni la nivel de interrelaționare între membrii comunității	c. nu există disensiuni, însă este caracterizată prin individualism	d. nu știu/nu răspund
18.	Vă simțiți în siguranță în comunitatea în care trăiți?			
	a. Da		b. Nu	

19.	Ce tipuri de masuri considerati ca ar conduce la imbunatatirea nivelului de siguranta al comunei	a. Implementarea unui sistem de supraveghere video	b. Suplimentarea numarului personalului cu atributii in ceea ce priveste mentinerea ordinii publice	c. Intensificarea actiunilor de constientizare si preventie	
20.	Cum apreciati calitatea sistemului educational din comuna?	a. Foarte buna	b. buna	c. Satisfacatoare d. Nesatisfacatoare	
21.	Cum apreciati calitatea serviciilor medicale din comuna?	a. Foarte buna	b. buna	c. Satisfacatoare d. Nesatisfacatoare	
22.	Considerati ca administratia locala ar trebui să sprijine mai mult actiunile Bisericii în vederea ajutorarii persoanelor nevoiase?	a. Da	b. Nu	c. Nu stiu/ Nu raspund	
23.	În ce actiuni considerati ca ar trebui să se implice Biserica pentru dezvoltarea comunei?	a. În ajutorarea persoanelor nevoiase/cu probleme de sanatate	b. În actiuni de îndrumare a tinerilor cu privire la alegerea membrilor comunitatii în scopul unei comunitati unite	c. În actiuni de sprijinire/ îndrumare a tinerilor cu privire la alegerea facute din punct de vedere spiritual si profesional	d. Biserica nu ar trebui să se implice în astfel de actiuni
24.	Credeti ca viziunea strategiei de dezvoltare a comunei este realizabila?	a. Da	b. Nu	c. Nu stiu/ Nu raspund	
25.	Credeti ca prioritatile care prezinta interes pentru dumneavoastra reprezinta și prioritatile pentru autoritatile locale?	a. Da	b. Nu	c. Nu stiu/ Nu raspund	
26.	Care organizatii sau institutii considerati ca ar trebui să se implice în realizarea strategiei? Va rugam să le enumerati				



STRATEGIA DE DEZVOLTARE DURABILĂ A COMUNEI COSTACHE NEGRI

Sex:	Varsta:
_____	_____
Ocupatie:	Nume:
_____	_____

STRATEGIA DE DEZVOLTARE DURABILĂ
A COMUNEI
COSTACHE NEGRI

AGENTI ECONOMICI			
Nr. Crt.	Intrebare	Raspuns	Precizari si date suplimentare oferite de participant
1.	Descrieti urmatoarele elemente de infrastructura din comuna dumneavoastra		
	Strazi principale	a. Asfaltate, in buna stare	b.Asfaltate, insa deteriorate c. Neasfaltate
	Strazi secundare	a. Asfaltate, in buna stare	b.Asfaltate, insa deteriorate c. Neasfaltate
	Parcuri și spatii verzi	a.Există și sunt intretinute	b.Există dar trebuie modernizate c.Nu exista
	Locuri de agrement	a.Există și sunt intretinute	b.Există dar trebuie modernizate c.Nu exista
	Alimentarea cu apa	a.beneficiază toți locuitorii comunei de rețea de alimentare cu apa	b.beneficiază doar o parte din locuitorii comunei de rețea de alimentare cu apa c.nu exista rețea de alimentare cu apa
	Canalizare și Stație de epurare și tratare a apelor reziduale	a.beneficiază toți locuitorii comunei de rețea de canalizare	b.beneficiază doar o parte din locuitorii comunei de rețea de canalizare c. nu exista rețea de canalizare și stație de epurare
	Iluminat public	a.este asigurat corespunzator pe toate străzile	b.este asigurat doar pe străzile principale c.nu exista iluminat public
	Salubritate publica și managementul deșeurilor	a.deseurile sunt colectate selectiv	b.deseurile sunt colectate neselectiv dar cu regularitate c.deseurile nu sunt colectate

STRATEGIA DE DEZVOLTARE DURABILĂ A COMUNEI COSTACHE NEGRİ

Transport public de persoane	a.Există suficiente mijloace de transport pentru deplasarea către alte localități	b.Există un număr limitat de mijloace de transport	c.nu exista transport public de persoane	
Unitati de invatamant	a. Sunt suficiente și dotate corespunzător	b.Sunt suficiente dar nu sunt dotate corespunzător	c. Sunt insuficiente pentru numărul solicitărilor	
Unitati sanitare	a. Sunt suficiente și dotate corespunzător	b.Sunt suficiente dar nu sunt dotate corespunzător	c. Sunt insuficiente pentru numărul solicitărilor	
2. Ce măsuri considerați ca ar trebui luate pentru menținerea calității mediului natural?				
	a.măsuri pentru prevenirea fenomenului de inundabilitate (ex:realizarea de rigole de scurgere)	b.măsuri pentru diminuarea fenomenului de eroziune a solurilor	c.măsuri pentru reducerea pagubelor materiale în caz de cutremur	
3. Care considerați ca este domeniul al căror proiecte trebuie realizate imediat ?				
a.cultura	b.turismul	c.educația	d.sanătatea	e.serviciile sociale și forța de muncă
4. Enumerați cel puțin 3 idei de proiecte care doriți să se realizeze imediat				
4.1. Alimentare cu apă				
4.2. Drumuri comunale				
4.3. Canalizare				
4.4.				
4.5.				
5. Numerotați cu cifre de la 1 la 10 ordinea în care ați dori să se realizeze următoarele proiecte, în funcție de importanța lor pentru dumneavoastră				
Reabilitarea, dotarea și modernizarea căminului cultural pentru diverse evenimente culturale				
Construirea unei piețe agroalimentare și a unui depozit frigorific				

STRATEGIA DE DEZVOLTARE DURABILĂ A COMUNEI COSTACHE NEGRI

	Extindere rețele de alimentare cu apă și canalizare				
	Construirea/Modernizarea și dotarea sălii de sport				
	Amenajarea unui parc, Realizarea unor puncte de distracție pentru tineret				
	Modernizarea drumurilor locale, inclusiv a drumurilor de acces la exploatarea agricole				
	Modernizarea sistemului de iluminat public prin implementarea tehnologiilor de tip LED				
	Implementarea unui sistem de supraveghere video la nivelul comunei pentru sporirea siguranței cetățenilor și a avutului obștesc				
	Implementarea unor programe de tip after-school cu rol în îmbunătățirea pregătirii școlare a elevilor				
	Program de calificare/recalificare a forței de muncă din comuna				
6.	Ce servicii de utilități publice considerați ca trebuie să vă asigure autoritatea locală în următorii 10 ani ?				
a. Canalizare la care să fie racordate toate gospodăriile	b. un serviciu de salubritate care să colecteze deșeurile selectiv	c. toate străzile să beneficieze de iluminat public și pe timp de noapte	d. apă curentă în toate gospodăriile	e. aducțiuni de gaze	f. Toate
7.	Descrieți calitatea următorilor factori de mediu				
Calitatea aerului	Foarte bună	Bună	Scazută	Foarte scăzută	Medie
Calitatea apei potabile	Foarte bună	Bună	Scazută	Foarte scăzută	Medie
Calitatea solului	Foarte bună	Bună	Scazută	Foarte scăzută	Medie
8.	Ați considera necesară implementarea unui sistem de colectare selectivă a deșeurilor?				
	a. Da		b. Nu		
9.	Ați fi de acord să vă implicați în activități de voluntariat în domeniul protejării mediului înconjurător organizate de către primărie? Ex. Colectarea selectivă a gunoierului menajer				
	a. Da		b. Nu		
10.	Care dintre următoarele categorii considerați că ar trebui valorificate pentru dezvoltarea comunei?				
	a. Creșterea animalelor	b. Producțiile de struguri	c. Obiectivele turistice	d. Altele	

11.	Comuna dumneavoastra va ofera oportunitatile pe care vi le doriti din punct de vedere profesional?			
	a. Da		b. Nu	
12.	Ce oportunitati considerati ca ar trebui să va ofere comunitatea privind evolutia dvs. profesionala?			
	a.Promovarea unor programe de formare și reconversie profesionala adaptate la cerintele pietei muncii	b.Sprrijinirea agentilor economici în vederea cresterii numarului locurilor de munca	c.conceperea unor programe pentru cresterea nivelului de pregatire profesionala a fortei de munca existente	d.altele
13.	Sunteti informati de către membrii administratiei publice cu privire la initiative,proiecte de investitii ale comunei ?			
	a.intotdeauna		b.uneori	c. niciodata
14.	Cum caracterizati comunicarea cu functionarii administratiei locale?			
	a.foarte buna	b. buna	c. Satisfacatoare	d. Mesatisfacatoare
15.	Referitor la solicitarile dvs. ati primit informatii:			
	a.foarte multe	b.suficiente	c.putine	d.nu am primit informatii
16.	Ati primit raspunsuri la solicitari:			
	a. foarte repede	b. Repede	c. foarte tarziu.	d.nu mi s-a raspuns
17.	Cum caracterizati comunitatea în care traiti ?			
	a.unita , responsabila, participa activ la viata publica	b.Exista disensii la nivel de interrelatiune între membrii comunitatii	c.nu exista disensiuni, însă este caracterizata prin individualism	d.nu stiu/nu raspund
18.	Vă simtiti în siguranta în comunitatea în care traiti?			
	a. Da		b. Nu	
19.	Ce tipuri de masuri considerati ca ar conduce la imbunatatirea nivelului de siguranta al comunei			

STRATEGIA DE DEZVOLTARE DURABILĂ A COMUNEI COSTACHE NEGRU

	a. Implementarea unui sistem de supraveghere video	b. Suplimentarea numarului personalului cu atributii in ceea ce priveste mentinerea ordinii publice	c. Intensificarea actiunilor de constientizare si preventie
20.	Cum apreciati calitatea sistemului educational din comuna?		
	a. Foarte buna	b. buna	c. Satisfacatoare d. Nesatisfacatoare
21.	Cum apreciati calitatea serviciilor medicale din comuna?		
	a. Foarte buna	b. buna	c. Satisfacatoare d. Nesatisfacatoare
22.	Considerati ca administratia locala ar trebui să sprijine mai mult actiunile Bisericii în vederea ajutorarii persoanelor nevoiase?		
	a. Da	b. Nu	c. Nu stiu/ Nu raspund
23.	În ce actiuni considerati ca ar trebui să se implice Biserica pentru dezvoltarea comunei?		
	a. În ajutorarea persoanelor nevoiase/cu probleme de sanatate	b. În actiuni de a-i apropia pe membrii comunitatii în scopul unei comunitati unite	c. În actiuni de sprijinire/ îndrumare a tinerilor cu privire la alegerile facute din punct de vedere spiritual și profesional d. Biserica nu ar trebui să se implice în astfel de actiuni
24.	Enumerati 3 idei de proiecte care considerati ca ar trebui să se realizeze, care să duca la dezvoltarea dvs. ca agent economic și implicit a comunei.		
	1. Drumuri comunale		
	2.		
	3.		
25.	Cum considerati ca ar trebui să va sprijine administratia locala pentru a duce la dezvoltarea dvs ca agent economic?		
26.	Ati fi de acord să va implicati într-un parteneriat cu administratia locala pentru obtinerea unor fonduri europene în vederea dezvoltarii comunei?		

STRATEGIA DE DEZVOLTARE DURABILĂ A COMUNEI COSTACHE NEGRİ

	a. Da	b. Nu	c. Nu stiu/ Nu raspund
27. Credeti ca viziunea strategiei de dezvoltare a comunei este realizabila?			
	a. Da	b. Nu	c. Nu stiu/ Nu raspund
28. Credeti ca prioritatile care prezinta interes pentru dumneavoastra reprezinta și prioritatile pentru autoritatile locale?			
	a. Da	b. Nu	c. Nu stiu/ Nu raspund
29. Care organizatii sau institutii considerati ca ar trebui să se implice în realizarea strategiei? Va rugam să le enumerati			
Sex:			Varsta:
Ocupatie:			Nume:

PRODUCĂTORI				
Nr. Crt.	Intrebare	Raspuns	Precizari si date suplimentare oferite de participant	
1.	Descrieti urmatoarele elemente de infrastructura din comuna dumneavoastra			
	Strazi principale	a. Asfaltate, in buna stare	b.Asfaltate, insa deteriorate	c. Neasfaltate
	Strazi secundare	a. Asfaltate, in buna stare	b.Asfaltate, insa deteriorate	c. Neasfaltate
	Parcuri și spatii verzi	a.Există și sunt intretinute	b.Există dar trebuie modernizate	c.Nu exista
	Locuri de agrement	a.Există și sunt intretinute	b.Există dar trebuie modernizate	c.Nu exista
	Alimentarea cu apa	a.beneficiază toți locuitorii comunei de rețea de alimentare cu apa	b.beneficiază doar o parte din locuitorii comunei de rețea de alimentare cu apa	c.nu exista rețea de alimentare cu apa
	Canalizare și Stație de epurare și tratare a apelor reziduale	a.beneficiază toți locuitorii comunei de rețea de canalizare	b.beneficiază doar o parte din locuitorii comunei de rețea de canalizare	c. nu exista rețea de canalizare și stație de epurare
	Iluminat public	a.este asigurat corespunzator pe toate străzile	b.este asigurat doar pe străzile principale	c.nu exista iluminat public

STRATEGIA DE DEZVOLTARE DURABILĂ A COMUNEI COSTACHE NEGRI

Salubritate publica și managementul deșeurilor	a.deșeurile sunt colectate selectiv	b.deșeurile sunt colectate neselectiv dar cu regularitate	c.deșeurile nu sunt colectate		
Transport public de persoane	a.Există suficiente mijloace de transport pentru deplasarea către alte localități	b.Există un număr limitat de mijloace de transport	c.nu exista transport public de persoane		
Unitati de invatamant	a. Sunt suficiente și dotate corespunzător	b.Sunt suficiente dar nu sunt dotate corespunzător	c. Sunt insuficiente pentru numărul solicitărilor		
Unitati sanitare	a. Sunt suficiente și dotate corespunzător	b.Sunt suficiente dar nu sunt dotate corespunzător	c. Sunt insuficiente pentru numărul solicitărilor		
2. Ce măsuri considerați ca ar trebui luate pentru menținerea calitatii mediului natural?	a.măsuri pentru prevenirea fenomenului de inundabilitate (ex.realizarea de rigole de scurgere)	b.măsuri pentru diminuarea fenomenului de eroziune a solurilor	c.măsuri pentru reducerea pagubelor materiale în caz de cutremur		
3. Care considerați ca este domeniul al caror proiecte trebuie realizate imediat ?	a.cultura	b.turismul	c.educația	d.sanătatea	e.serviciile sociale și forța de muncă

4.	Enumerati cel puțin 3 idei de proiecte care doriți să se realizeze imediat				
	4.1.				
	4.2.				
	4.3.				
	4.4.				
	4.5.				
5.	Numerotați cu cifre de la 1 la 10 ordinea în care ați dori să se realizeze următoarele proiecte, în funcție de importanța lor pentru dumneavoastră				
	Reabilitarea, dotarea și modernizarea căminului cultural pentru diverse evenimente culturale				
	Construirea unei piețe agroalimentare și a unui depozit frigorific				
	Extindere rețele de alimentare cu apă și canalizare				
	Construirea/Modernizarea și dotarea sălii de sport				
	Amenajarea unui parc, Realizarea unor puncte de distracție pentru tineret				
	Modernizarea drumurilor locale, inclusiv a drumurilor de acces la exploatarea agricole				
	Modernizarea sistemului de iluminat public prin implementarea tehnologiilor de tip LED				
	Implementarea unui sistem de supraveghere Video la nivelul comunei pentru sporirea siguranței cetățenilor și a avutului obștesc				
	Implementarea unor programe de tip after-school cu rol în îmbunătățirea pregătirii școlare a elevilor				
	Program de calificare/recalificare a forței de muncă din comună				
6.	Ce servicii de utilități publice considerați ca trebuie să vă asigure autoritatea locală în următorii 10 ani ?				
a. Canalizare la care să fie racordate toate gospodăriile	b. un serviciu de salubritate care să colecteze deseurile selectiv	c. toate străzile să beneficieze de iluminat public și pe timp de noapte	d. apă curentă în toate gospodăriile	e. aducțiuni de gaze	f. Toate
7.	Descrieți calitatea următorilor factori de mediu				
Calitatea aerului	Foarte bună	Bună	Scazută	Foarte scăzută	Medie

STRATEGIA DE DEZVOLTARE DURABILĂ A COMUNEI COSTACHE NEGRU

Calitatea apei potabile	Foarte buna	Buna	Scazuta	Foarte scazuta	Medie
Calitatea solului	Foarte buna	Buna	Scazuta	Foarte scazuta	Medie
8.	Ati considera necesar implementarea unui sistem de colectare selectiva a deseurilor?				
	a. Da		b. Nu		
9.	Ati fi de acord să va implicati in activitati de voluntariat in domeniul protejării mediului inconjurator organizate de către primarie? Ex. Colectarea selectiva a gunofului menajer				
	a. Da		b. Nu		
10.	Care dintre următoarele categorii considerati ca ar trebui valorificate pentru dezvoltarea comunei?				
	a. Cresterea animalelor	b.Productiile de struguri	c. Obiectivele turistice	d.altele	
11.	Comuna dumneavoastra va ofera oportunitatile pe care vi le doriti din punct de vedere profesional?				
	a. Da		b. Nu		
12.	Ce oportunitati considerati ca ar trebui să va ofere comunitatea privind evolutia dvs. profesionala?				
	a.Promovarea unor programe de formare și reconversie profesionala adaptate la cerintele pietei muncii	b.Sprrijinirea agentilor economici în vederea creșterii numarului locurilor de munca	c.conceperea unor programe pentru creșterea nivelului de pregatire profesionala a forteii de munca existente	d.altele	
13.	Sunteți informati de către membrii administratiei publice cu privire la initiative,proiecte de investitii ale comunei ?				
	a.intotdeauna		b.uneori	c. niciodata	
14.	Cum caracterizati comunicarea cu functionarii administratiei locale?				
	a.foarte buna	b. buna	c. Satisfacatoare	d. Nesatisfacatoare	
15.	Referitor la solicitarile dvs. ati primit informatii:				

STRATEGIA DE DEZVOLTARE DURABILĂ A COMUNEI COSTACHE NEGRU

	a. foarte multe	b. suficiente	c. putine	d. nu am primit informatii
16.	Ati primit raspunsuri la solicitari:			
	a. foarte repede	b. Repede	c. foarte tarziu	d. nu mi s-a raspuns
17.	Cum caracterizati comunitatea în care traiti ?			
	a. unita , responsabila, participa activ la viata publica	b. Există disensiuni la nivel de interrelatiune între membrii comunitatii	c. nu exista disensiuni, însă este caracterizata prin individualism	d. nu stiu/nu raspund
18.	Va simtiti în siguranta în comunitatea în care traiti?			
	a. Da		b. Nu	
19.	Ce tipuri de masuri considerati ca ar conduce la imbunatatirea nivelului de siguranta al comunei			
	a. Implementarea unui sistem de supraveghere video	b. Suplimentarea numarului personalului cu atributii în ceea ce priveste mentinerea ordinii publice	c. Intensificarea actiunilor de constientizare si preventie	
20.	Cum apreciati calitatea sistemului educational din comuna?			
	a. Foarte buna	b. buna	c. Satisfacatoare	d. Nesatisfacatoare
21.	Cum apreciati calitatea serviciilor medicale din comuna?			
	a. Foarte buna	b. buna	c. Satisfacatoare	d. Nesatisfacatoare
22.	Considerati ca administratia locala ar trebui să sprijine mai mult actiunile Bisericii în vederea ajutorarii persoanelor nevoiase?			
	a. Da		b. Nu	
			c. Nu stiu/ Nu raspund	
23.	În ce actiuni considerati ca ar trebui să se implice Biserica pentru dezvoltarea comunei?			
	a. În ajutorarea persoanelor nevoiase/cu probleme de sanatate	b. În actiuni de apropiere pe membrii comunitatii în scopul unei comunitati	c. În actiuni de sprijinire/ îndrumare a tinerilor cu privire la alegerile facute din punct de vedere spiritual și profesional	d. Biserica nu ar trebui să se implice în astfel de actiuni

unite		
24.	Cum considerați că ar trebui să vă sprijine administrația locală pentru îmbunătățirea și dezvoltarea activității dvs. ca producător?	

25.	În ce măsură v-ar ajuta pe dvs. ca producător, construirea unui depozit cu camere frigorifice pentru producțiile viticole?	
	a. În mare măsură	b. În mică măsură c. Deloc
26.	Ati fi de acord să va afiliati unei asociatii de producători, pentru dezvoltarea dvs și implicit a comunei?	
	a. Da	b. Nu c. Nu stiu/ Nu raspund
27.	În ce măsură v-ar ajuta postarea datelor dvs de contact ca producator pe site-ul primariei, ca mod de promovare?	
	a. În mare măsură	b. În mică măsură c. Deloc
28.	Credeti ca viziunea strategiei de dezvoltare a comunei este realizabila?	
	a. Da	b. Nu c. Nu stiu/ Nu raspund
29.	Credeti ca prioritatile care prezinta interes pentru dumneavoastra reprezinta și prioritatile pentru autoritatile locale?	
	a. Da	b. Nu c. Nu stiu/ Nu raspund
30.	Care organizatii sau institutii considerati ca ar trebui să se implice în realizarea strategiei? Va rugam să le enumerati	



STRATEGIA DE DEZVOLTARE DURABILĂ A COMUNEI COSTACHE NEGRI

Sex:	Varsta:
Ocupatie:	Nume:

STRATEGIA DE DEZVOLTARE DURABILĂ
A COMUNEI
COSTACHE NEGRI

REPERE BIBLIOGRAFICE

- ✓ Legea nr. 215/2001 a administrației publice locale;
- ✓ Legea nr. 416/2001 privind venitul minim garantat;
- ✓ Legea nr. 277/2010 privind alocația pentru susținerea familiei;
- ✓ Monografia Comunei Costache Negri;
- ✓ Planul Urbanistic General al comunei Costache Negri;
- ✓ Planul județean de gestionare al deșeurilor;
- ✓ Planul național de gestionare al deșeurilor;
- ✓ Strategia Europa 2020;
- ✓ Strategia de Dezvoltare Durabilă a României;
- ✓ Strategia Națională pentru Dezvoltare Regională 2014-2020;
- ✓ Master Planul pentru Dezvoltarea Turismului Național al României 2007-2026;
- ✓ Strategia de dezvoltare a Regiunii Sud-Est;

Resurse on-line

- ✓ www.ec.europa.eu
- ✓ www.insse.ro
- ✓ www.temponline.ro
- ✓ www.primariacostachenegri.ro

O serie de documente specifice (statistice, tehnice, economico-financiare, etc) furnizate de către Primăria Costache Negri, județul Galați